

ଓଡ଼ିଶା ବିଦ୍ୟାଳୟ

ରାଜୁଆ ଡାଇଭର୍ସନ ହେୟାର ପାଇଁ ଖୋର୍ଦ୍ଧା ଜିଲ୍ଲାର
ଖୋର୍ଦ୍ଧା ତହସିଲ ଅନ୍ତର୍ଗତ ବୁଝମୋହନପୁର ଗ୍ରାମରେ
ବ୍ୟକ୍ତିଗତ ଜମି ଅଧିଗ୍ରହଣ ନିମନ୍ତେ ସାମାଜିକ ପ୍ରଭାବ
ଆକଳନ ଅଧିୟମ (ଟି ଓ ଆର୍ ୭୮ - ୦୦୦୦୪)

ଆକଳନ ଅଧିୟମ (ଟି ଓ ଆର୍ ୭୮ - ୦୦୦୦୪)



ପ୍ରଦାନ ହେଲା :

ରାଜ୍ୟ ଏସ୍ ଆଇ ଏ ଯୁନିଟ୍

ନବକୃଷ୍ଣ ଚୌଧୁରୀ ଉନ୍ନୟନ ଅଧିୟମ କେନ୍ଦ୍ର,

ଓଡ଼ିଶା ସରକାରଙ୍କ ସହଯୋଗରେ ଗଠିତ ଆଇ ସି ଏସ୍ ଏସ୍ ଆର୍ ଗବେଷଣା ସଂସ୍ଥା
ଭୁବନେଶ୍ୱର-୭୫୧୦୧୩ ଓଡ଼ିଶା, ଭାରତ

ପ୍ରଦାନ କଲେ :



ଏଗ୍ରାକଲ୍ଚରାଲ୍ ଆଣ୍ଡ ରୁରାଲ୍ ଡେଭଲପମେଣ୍ଟ୍ କମିସନରାଟ୍ଟି ସୋସାଇଟି
(ଆର୍ଡିକମ୍), ଭୁବନେଶ୍ୱର

୧୧୫, ବସୁନ୍ଦରୀ ଆପାର୍ଟମେଣ୍ଟ୍, ଭୁବନେଶ୍ୱର, ୭୫୧୦୧୦

ରାଜୁଆ ଡାଇଭର୍ସନ ଡ୍ରେୟାର ପାଇଁ ଖୋର୍ଦ୍ଧା ଜିଲ୍ଲାର ଖୋର୍ଦ୍ଧା ଚହୁସିଲ ଅନ୍ତର୍ଗତ
ବୁଜମୋହନପୁର ଗ୍ରାମରେ ୧.୨୩୧୦ ଏକର ବ୍ୟକ୍ତିଗତ ଜମି ଅଧିଗ୍ରହଣ ନିମନ୍ତେ
ସାମାଜିକ ପ୍ରଭାବ ଆକଳନ ଅଧିୟନ (ଟି ଓ ଆର୍ ୭୮ - ୦୦୦୦୪)



ପ୍ରଦାନ ହେଲା :

ରାଜ୍ୟ ଏସ୍ ଆଇ ଏ ଯୁନିଟ୍
ନବକୃଷ୍ଣ ଚୌଧୁରୀ ଉନ୍ନୟନ ଅଧିୟନ କେନ୍ଦ୍ର,

ଓଡ଼ିଶା ସରକାରଙ୍କ ସହଯୋଗରେ ଗଠିତ ଆଇ ସି ଏସ୍ ଏସ୍ ଆର୍ ଗବେଷଣା ସଂସ୍ଥା
ଭୁବନେଶ୍ୱର-୭୫୧୦୧୩ ଓଡ଼ିଶା, ଭାରତ

ପ୍ରଦାନ କଲେ :



ଏଗ୍ରାକଲ୍ଚରାଲ ଆଣ୍ଡ ରୁରାଲ ଡେଭଲପମେଣ୍ଟ କମିସନଟାନ୍ସି ସୋସାଇଟି
(ଆର୍ଡିକମ୍), ଭୁବନେଶ୍ୱର
୧୧୫, ବସୁନ୍ଦରୀ ଆପାର୍ଟମେଣ୍ଟ, ଭୁବନେଶ୍ୱର, ୭୫୧୦୧୦

ସ୍ଵୀକାରୋକ୍ତି

ନବକୃଷ୍ଣ ଚୌଧୁରୀ ଉନ୍ନୟନ ଗବେଷଣା କେନ୍ଦ୍ର ଦ୍ଵାରା ମନୋନୀତ ହୋଇ ଏହି ସ୍ଵାଧୀନ ଅନୁଷ୍ଠାନ ଏହି ସାମାଜିକ ପ୍ରଭାବ ଆକଳନ ଅଧିକାରୀଙ୍କୁ ସଫଳତାର ସହିତ ସମାପନ କରିଛି । ଏହି ଅଧିକାରୀ ଭାରତ ସରକାର କ୍ଷ "ନ୍ୟାୟୋଚିତ ଯତିପୁରଣ ଅଧିକାର, ଜମି ଅଧିଗ୍ରହଣ, ପୁନର୍ବାସ ଏବଂ ଅଭିଯାନରେ ସ୍ଵଚ୍ଛତା, ଆଇନ ୨୦୧୩" ଏବଂ ଓଡ଼ିଶା ସରକାରଙ୍କ ଦ୍ଵାରା ପ୍ରକାଶିତ ନିର୍ଦ୍ଦେଶିକା ଅନୁଯାୟୀ ପରିଚାଳିତ । ଏହାର ମୂଳ ଉଦ୍ଦେଶ୍ୟ ହେଉଛି ପ୍ରଭାବିତ ପରିବାରକୁ ଗଣନା କରିବା, ଚିହ୍ନଟ କରିବା ଏବଂ ଏବଂ ସେମାନଙ୍କ ଜୀବିକା ଉପରେ ଏହାର ପ୍ରଭାବକୁ ଆକଳନ କରିବା । ଏହି ପ୍ରକ୍ରିୟାରେ ଆମେ ଅନେକଙ୍କ ସାହାଯ୍ୟ ଏବଂ ସହାୟତା ପାଇଛୁ ଏବଂ ବ୍ୟକ୍ତିଗତ ଭାବରେ ଧନ୍ୟବାଦ ଦେବା ପରିବର୍ତ୍ତେ ଆମେ ସମସ୍ତଙ୍କୁ ସାମୂହିକ ଭାବରେ ଧନ୍ୟବାଦ ଦେଉଛୁ ।

ଆମକୁ ଏହି ବିଶାଳ ଦାୟିତ୍ଵ ପ୍ରଦାନ କରିଥିବାରୁ ଆମେ ନବକୃଷ୍ଣ ଚୌଧୁରୀ ଉନ୍ନୟନ ଗବେଷଣା କେନ୍ଦ୍ର ପ୍ରତି କୃତଜ୍ଞ । ସେହିପରି, ଓଡ଼ିଶା ସରକାରଙ୍କ କର୍ତ୍ତୃପକ୍ଷ ଏହି ଅଧିକାର ପାଇଁ ଆର୍ଥିକ ସହାୟତା ପ୍ରଦାନ କରିଥିବାରୁ ଆମର ବିଶେଷ ଧନ୍ୟବାଦ ପାଇବା ଉଚିତ ।

ଅଧିକାରୀ ପ୍ରତ୍ୟେକ ପର୍ଯ୍ୟାୟରେ ମୂଲ୍ୟବାନ ସମୟ ଉତ୍ତର କରି ଆମର ମାର୍ଗଦର୍ଶନ କରିବା ସହ ମୂଲ୍ୟବାନ ପରାମର୍ଶ ଦେଇଥିବାରୁ ଆମେ ଡ. ରାଜ କୁମାର ଖୋସଲା, ସଂଯୋଜକ, ରାଜ୍ୟ ଏସ ଆଇ ଏ ଯୁନିଟ୍ ଏବଂ ନବକୃଷ୍ଣ ଚୌଧୁରୀ ଉନ୍ନୟନ ଅଧିକାର କେନ୍ଦ୍ର ନିକଟରେ ଅତ୍ୟଧିକ କୃତଜ୍ଞ ।

ଆମେ ଜିଲ୍ଲାପାଳ ତଥା ଜିଲ୍ଲା ମାଜିଷ୍ଟ୍ରେଟ, ଖୋର୍ଦ୍ଧା ଏବଂ ତାଙ୍କ ଅଧିକାରୀମାନଙ୍କ ଦଳ ଯେଉଁମାନେ ଅଧିକାର ସମୟରେ ଆମକୁ ବହୁତ ସାହାଯ୍ୟ କରିଥିଲେ, ତାଙ୍କ ପ୍ରତି ଆମେ କୃତଜ୍ଞ ।

ଶ୍ରୀମତୀ ଅନନ୍ୟା ଶ୍ରୀଷ୍ଟି ଶତପଥୀ, ଉପ-ଜିଲ୍ଲାପାଳ-ତଥା-ଭୂ-ଅର୍ଜନ ଅଧିକାରୀ, ଖୋର୍ଦ୍ଧା; ଶ୍ରୀଯୁକ୍ତ ରଞ୍ଜନ କୁମାର ମହାନ୍ତି, ଉପ-ଜିଲ୍ଲାପାଳ, ଖୋର୍ଦ୍ଧା କାର୍ଯ୍ୟାଳୟ, ଖୋର୍ଦ୍ଧା; ଶ୍ରୀଯୁକ୍ତ ରିଷଭ ତ୍ରୀପାଠି, ଆସିଷ୍ଟାଣ୍ଟ କଲେକ୍ଟର, ଭୂ-ଅର୍ଜନ; ଶ୍ରୀଯୁକ୍ତ ଡି. ଗୋପାଳ ରେଞ୍ଜି, ଅତିରିକ୍ତ ଚହସିଲଦାର, ଖୋର୍ଦ୍ଧା ଏବଂ ଶ୍ରୀଯୁକ୍ତ ଦେବୀପ୍ରସାଦ ସାହୁ, ରାଜସ୍ଵ ନିରୀକ୍ଷକ, ଭୂ-ଅର୍ଜନ ବିଭାଗ, ଖୋର୍ଦ୍ଧା ଜନ ଶୁଣାଣି ସମୟରେ ସେମାନଙ୍କର ପୂର୍ଣ୍ଣ ସହଯୋଗ ପ୍ରଦାନ କରିଥିବାରୁ ଆମେ ସେମାନଙ୍କୁ ଆମର କୃତଜ୍ଞତା ଜଣାଉଛୁ ।

ଶ୍ରୀଯୁକ୍ତ ସୌମେନ୍ଦ୍ର ପ୍ରସାଦ ବାରିକ, ଏସ. ଡି. ଓ., ରାଜୁଆ ଜଳସେଚନ ଉପ-ବିଭାଗ; ଶ୍ରୀମତୀ କଞ୍ଚନା ରାୟ, ସହକାରୀ ଯନ୍ତ୍ରୀ, ସେକ୍ସନ - ୪, ରାଜୁଆ ଜଳସେଚନ ଉପ-ବିଭାଗ; ଶ୍ରୀଯୁକ୍ତ ଅକ୍ଷୟ କୁମାର ବେହେରା, ସହକାରୀ ଯନ୍ତ୍ରୀ, ସେକ୍ସନ-୨, ରାଜୁଆ ଜଳସେଚନ ଉପ-ବିଭାଗ ଏବଂ ଶ୍ରୀଯୁକ୍ତ ପୁପୁନ ସାହୁ, କନିଷ୍ଠ ଯନ୍ତ୍ରୀ, ରାଜୁଆ ଜଳସେଚନ ଉପ-ବିଭାଗ ଜନ ଶୁଣାଣି ସମୟରେ ସେମାନଙ୍କର ପୂର୍ଣ୍ଣ ସହଯୋଗ ପ୍ରଦାନ କରିଥିବାରୁ ଆମେ ସେମାନଙ୍କୁ ଆମର କୃତଜ୍ଞତା ଜଣାଉଛୁ ।

କ୍ଷେତ୍ର ଅଧିକାର ସମୟରେ ଭୂ-ଅର୍ଜନ ଅଧିକାରୀ, ଖୋର୍ଦ୍ଧାଙ୍କ ଦ୍ଵାରା ଆମକୁ ପ୍ରଦାନ କରାଯାଇଥିବା ସାହାଯ୍ୟ ଏବଂ ସହାୟତା ପାଇଁ ଆମେ ବିଶେଷ ଭାବରେ କୃତଜ୍ଞତା ପ୍ରକାଶ କରୁଛୁ ।

ଆମେ ବ୍ରଜମୋହନପୁର ଗ୍ରାମ ପଞ୍ଚାୟତର ସରପଞ୍ଚିକୁ ତାଙ୍କର ଆନ୍ତରିକ ସମର୍ଥନ ଏବଂ ପୂର୍ଣ୍ଣ ସହଯୋଗ ପାଇଁ ଧନ୍ୟବାଦ
ଜଣାଇବାକୁ ଚାହୁଁଛୁ ।

ବ୍ରଜମୋହନପୁର ଗ୍ରାମର ଗ୍ରାମବାସୀଙ୍କ ପୂର୍ଣ୍ଣ ସହଯୋଗ ଏବଂ ସାହାଯ୍ୟ ଯୋଗୁଁ ଏହି କାମ ସମ୍ପୂର୍ଣ୍ଣ ହୋଇପାରିଛି । ଆମେ
ସେମାନଙ୍କୁ ଆନ୍ତରିକ ଭାବରେ ଧନ୍ୟବାଦ ଦେଉଛୁ ଏବଂ ସେମାନଙ୍କ ପ୍ରୟାସକୁ ସ୍ୱୀକାର କରୁଛୁ ।

ଏତଦ୍ ବ୍ୟତୀତ, ସାମାଜିକ ଆକଳନ ଅଧିୟନ ସମ୍ପାଦନ କରିବାରେ ଆବଶ୍ୟକ ସମନ୍ୱୟ ସ୍ଥାପନ କରିଥିବାରୁ ପ୍ରଫେସର
(ଡ.) ଶ୍ରୀଯୁକ୍ତ ଜ୍ଞାନଚନ୍ଦ୍ର କର, ସି ଇ ଓ ; ଡ. (ଶ୍ରୀମତୀ) ଆରତୀ ନନ୍ଦ, ନିର୍ଦ୍ଦେଶକ, ଶ୍ରୀଯୁକ୍ତ ରାମାକାନ୍ତ ମିଶ୍ର, ସୁପରଭାଇଜର
ଏବଂ ଶ୍ରୀଯୁକ୍ତ ଦୀପକ କୁମାର ନାୟକ ଏବଂ ଆର୍ଡକସ ର ଅନୁସନ୍ଧାନକାରୀଙ୍କୁ ଆମେ ସଠିକ୍ ସୂଚନା ସଂଗ୍ରହ କରିବାରେ ଏବଂ
ଜନଶୁଣାଣି କରିବାରେ ସେମାନଙ୍କର ଆନ୍ତରିକତା ପାଇଁ ଧନ୍ୟବାଦ ଜ୍ଞାପନ କରୁଛୁ ।

ଆମେ ଆଶା କରୁଛୁ ଯେଉଁ ପ୍ରକଳ୍ପ ନିମନ୍ତେ ଏହି ଅଧିୟନ ଚି କରାଯାଇଥିଲା ସେହି ପ୍ରକଳ୍ପ ନିମନ୍ତେ ଏହା ବହୁତ ସହାୟକ
ହେବ ।

ପ୍ରଫେସର (ଡ.) ଶ୍ରୀଯୁକ୍ତ ଜ୍ଞାନଚନ୍ଦ୍ର କର,
ସି ଇ ଓ ; ଆର୍ଡକସ

ସୂଚୀପତ୍ର

ସ୍ୱୀକାରୋକ୍ତି	iii
ସୂଚୀପତ୍ର	v
ସାରଣୀ ସୂଚୀ	viii
ଚିତ୍ର ସୂଚୀ	x
ସଂକ୍ଷିପ୍ତ ସୂଚୀ.....	xi
ପ୍ରଥମ ଅଧ୍ୟାୟ : କାର୍ଯ୍ୟନିର୍ବାହୀ ସାରାଂଶ	e
୧.୧ ପ୍ରକଳ୍ପର ନାମ	e
୧.୨ ସର୍ବସାଧାରଣଙ୍କ ଉଦ୍ଦେଶ୍ୟରେ	e
୧.୩ ଅବସ୍ଥିତି	e
୧.୪ ପ୍ରକଳ୍ପର କ୍ଷେତ୍ର.....	e
୧.୫ ବିକଳ୍ପର ପରୀକ୍ଷଣ.....	e
୧.୬ ସାମାଜିକ ପ୍ରଭାବ.....	୭
୧.୬ ପ୍ରଶମନ ଉପାୟ.....	୭
୧.୮ ସାମାଜିକ ମୂଲ୍ୟ ଓ ଲାଭର ବିଶ୍ଳେଷଣ.....	୩
୧.୮.୧ ଡାଇଭର୍ସନ ଷ୍ଟେୟାର.....	୪
ଦ୍ୱିତୀୟ ଅଧ୍ୟାୟ: ପ୍ରକଳ୍ପ ସମ୍ପର୍କରେ ବିସ୍ତୃତ ବର୍ଣ୍ଣନା.....	୫
୨.୧ ପୃଷ୍ଠଭୂମି.....	୫
୨.୧.୧ ପ୍ରମୁଖ ବୈଶିଷ୍ଟ୍ୟ:	୫
୨.୧.୨ ଡାଇଭର୍ସନ ଷ୍ଟେୟାର	୫
୨.୧.୩ ମୁଖ୍ୟ କାର୍ଯ୍ୟ ଏବଂ ବୈଶିଷ୍ଟ୍ୟଗୁଡ଼ିକ	୭
୨.୧.୪ ପ୍ରକଳ୍ପର ଇତିହାସ.....	୭
୨.୨ ପରିଚାଳନା ଗଠନ	୭
୨.୩ ସାର୍ବଜନୀନ ଉଦ୍ଦେଶ୍ୟରେ ପ୍ରକଳ୍ପର ଯୁକ୍ତିଯୁକ୍ତତା.....	୭
୨.୪ ପ୍ରକଳ୍ପର ଆକାର ଅବସ୍ଥିତି ଏବଂ କ୍ଷମତା ଇତ୍ୟାଦି ସମ୍ପର୍କରେ ବିସ୍ତୃତ ବିବରଣୀ.....	୭
୨.୪.୧ ପ୍ରକଳ୍ପର ଆକାର.....	୭
୨.୪.୨ ପ୍ରକଳ୍ପର ଅବସ୍ଥିତି	୭
୨.୪.୩ ପ୍ରକଳ୍ପର ମୂଲ୍ୟ.....	୭
୨.୫ ବିକଳ୍ପର ବିଶ୍ଳେଷଣ.....	୭
୨.୬ ପ୍ରକଳ୍ପ ନିର୍ମାଣର ବିଭିନ୍ନ ପର୍ଯ୍ୟାୟ.....	୭
୨.୭ ପ୍ରକଳ୍ପ ମୂଳ ଡିଜାଇନ ର ବୈଶିଷ୍ଟ୍ୟ ଏବଂ ଆକାର ଏବଂ ବିଭିନ୍ନ ସୁବିଧା	୭

୨.୮ ଆନୁଷଙ୍ଗିକ ଭିତ୍ତିଭୂମି ସୁବିଧା ପାଇଁ ଆବଶ୍ୟକତା	୭
୨.୯ ଶ୍ରମବଳର ଆବଶ୍ୟକତା.....	୮
୨.୯.୧ ସାମୟିକ	୮
୨.୯.୨ ସ୍ଥାୟୀ.....	୮
୨.୧୦ ପ୍ରଯୁଜ୍ୟ ନୀତି ଏବଂ ନିୟମ.....	୮
ତୃତୀୟ ଅଧ୍ୟାୟ: ଦଳ ଗଠନ, କୌଶଳ ଏବଂ ପ୍ରକ୍ରିୟା.....	୯
୩.୧ ଦଳର ସଦସ୍ୟ	୯
୩.୨ ବ୍ୟବହୃତ ପଦ୍ଧତି ଏବଂ କୌଶଳର ବର୍ଣ୍ଣନା	୯
୩.୩ ଉଦ୍ଦେଶ୍ୟ	୧୦
୩.୪ କାର୍ଯ୍ୟ ପରିସର.....	୧୧
୩.୫ ସର୍ବେକ୍ଷଣ ସମୟରେ ସମ୍ମୁଖୀନ ହୋଇଥିବା ବିଭିନ୍ନ ଅସୁବିଧା.....	୧୩
୩.୬ ଆୟୋଜିତ ଜନଶୁଣାଣି ର ସଂକ୍ଷିପ୍ତ ବିବରଣୀ.....	୧୩
୩.୬.୧ ଜନ ଶୁଣାଣିର ଉଦ୍ଦେଶ୍ୟ.....	୧୪
୩.୬.୨ ଗ୍ରହଣ କରାଯାଇଥିବା ପଦ୍ଧତି	୧୪
୩.୬.୩ ଆୟୋଜନ କରାଯାଇଥିବା ଜନ ଶୁଣାଣିର ସଂଖ୍ୟା.....	୧୫
୩.୬.୪ ଜନଶୁଣାଣି ର ବିସ୍ତୃତ ବିବରଣୀ.....	୧୫
୩.୬.୫ ଭାଗ ନେଇଥିବା ବ୍ୟକ୍ତିଗଣ	୧୫
୩.୬.୬ ଜନଶୁଣାଣି ସମ୍ପର୍କରେ ବିସ୍ତୃତ ବିବରଣୀ.....	୧୬
୩.୬.୬.୧ ଗ୍ରାମ – ବ୍ରଜମୋହନପୁର.....	୧୭
୩.୬.୬ ନିର୍ଦ୍ଦିଷ୍ଟ ମତାମତ	୨୧
ଚତୁର୍ଥ ଅଧ୍ୟାୟ: ଜମିର ଆକଳନ.....	୨୨
୪.୧ ପ୍ରଭାବିତ ଅଞ୍ଚଳ.....	୨୩
୪.୨ ବ୍ରଜମୋହନପୁର ଗ୍ରାମର ସମ୍ବଳ ମାନଚିତ୍ର.....	୨୪
୪.୩ ଜମିର ପ୍ରକୃତି.....	୨୫
୪.୪ ହାରାହାରି ଜମି ଜୋତର ପରିମାଣ.....	୨୫
ପଞ୍ଚମ ଅଧ୍ୟାୟ: ପ୍ରଭାବିତ ପରିବାରର ଆକଳନ ଏବଂ ଗଣନା ସହିତ ସେମାନଙ୍କ ପ୍ରାପ୍ୟ	୨୭
୫.୧ ପୁନର୍ବାସ ଏବଂ ଅଇଥାନ ର ବିକଳ୍ପ.....	୨୭
୫.୨ ବିଭିନ୍ନ ସହାୟତା ପାଇଁ ବିକଳ୍ପ.....	୨୭
୫.୩ ଆୟ ପୁନରୁଦ୍ଧାର ସହାୟତା.....	୨୭
ଷଷ୍ଠ ଅଧ୍ୟାୟ: ଖୋର୍ଦ୍ଧା ଜିଲ୍ଲାର ସର୍ବେକ୍ଷଣ ଅଞ୍ଚଳ ସମ୍ପର୍କିତ ବୈଶିଷ୍ଟ୍ୟ ସମେତ ସାମାଜିକ –	
ଅର୍ଥନୈତିକ ଏବଂ ସାଂସ୍କୃତିକ ଚିତ୍ର.....	୨୯

୬.୧ ପ୍ରକଳ୍ପ ଅଞ୍ଚଳର ଜନସଂଖ୍ୟାର ବିବରଣୀ.....	୭୯
୬.୧.୧ ଅବସ୍ଥିତି :	୭୯
୬.୧.୨ ଜଳବାୟୁ :	୭୯
୬.୧.୩ ବୃଷ୍ଟିପାତ :	୭୯
୬.୧.୪ ଜନସଂଖ୍ୟା:	୭୯
୬.୧.୫ ପ୍ରଶାସନିକ ବ୍ୟବସ୍ଥା	୭୯
୬.୧.୬ ଜମି ବ୍ୟବହାର ପ୍ରଣାଳୀ	୩୦
୬.୧.୭ ପ୍ରଧାନ ଫସଲ.....	୩୦
୬.୧.୮ ପଶୁପାଳନ	୩୦
୬.୧.୯ ମାଛତାପ	୩୦
୬.୧.୧୦ ଶିଳ୍ପ.....	୩୦
୬.୧.୧୧ ଶିକ୍ଷା	୩୧
୬.୧.୧୨ ସ୍ୱାସ୍ଥ୍ୟ ଏବଂ ପରିବାର କଲ୍ୟାଣ.....	୩୧
୬.୧.୧୩ ଶକ୍ତି	୩୧
୬.୧.୧୪ ସାରର ବ୍ୟବହାର.....	୩୧
୬.୧.୧୫ ଭିଡିଓଟି.....	୩୧
୬.୧.୧୬ ଜଳସେଚନ ର ସମ୍ଭାବନା	୩୨
୬.୧.୧୭ ଶ୍ରମିକ ଏବଂ କାର୍ଯ୍ୟରେ ଭାଗୀଦାରିତା	୩୨
୬.୨ ଅଧ୍ୟୟନ ଅଞ୍ଚଳ ବିଷୟରେ ସର୍ବିଶେଷ ବିବରଣୀ.....	୩୨
୬.୨.୧ ନମୁନା ତାଲିକା.....	୩୨
୬.୨.୨ ଧର୍ମ.....	୩୩
୬.୨.୩ ଜାତି.....	୩୩
୬.୨.୪ ବୟସ ଗୋଷ୍ଠୀ.....	୩୫
୬.୨.୫ ସାକ୍ଷରତା	୩୯
୬.୨.୬ ଆୟ ଏବଂ ଦାରିଦ୍ର୍ୟତା ର ସ୍ତର.....	୪୦
୬.୨.୭ ଦାରିଦ୍ର୍ୟତାର ସ୍ଥିତି	୪୩
୬.୨.୮ ପରିବାରରେ ସମ୍ପର୍କ ର ଢାଞ୍ଚା ଏବଂ ମହିଳାମାନଙ୍କ ଭୂମିକା	୪୩
୬.୨.୯ ସ୍ୱାସ୍ଥ୍ୟ	୫୨
୬.୨.୧୦ କାର୍ଯ୍ୟ ପାଇଁ ସ୍ଥାନାନ୍ତରଣ	୫୫
୬.୩ ବାସ କରୁଥିବା ପରିବେଶର ଗୁଣବତ୍ତା.....	୬୨
ସସ୍ତନ ଅଧ୍ୟୟନ: ସାମାଜିକ ପ୍ରଭାବ	୬୩
୬.୧ ଭାରତରେ ସାମାଜିକ ପ୍ରଭାବ ଆକଳନ	୬୩

୭.୨ ପ୍ରଭାବ ଚିହ୍ନଟ କରିବାକୁ ଢାଞ୍ଚା ଏବଂ ପ୍ରକ୍ରିୟା.....	୭୪
୭.୩ ସାମାଜିକ ପ୍ରଭାବ ପରିଚାଳନା ଯୋଜନା.....	୭୯
୭.୪ ସାମାଜିକ ପ୍ରଭାବ ପରିଚାଳନା ଯୋଜନା କାର୍ଯ୍ୟକାରୀ କରିବା ନିମନ୍ତେ ବ୍ୟୟ.....	୭୧
୭.୫ କେନ୍ଦ୍ରୀଭୂତ ଦଳଗତ ଆଲୋଚନା.....	୭୨
୭.୫.୧ ବ୍ରଜମୋହନପୁର.....	୭୨
ଅଷ୍ଟମ ଅଧ୍ୟାୟ: ଲାଭକ୍ଷତିର ବିଶ୍ଳେଷଣ ଏବଂ ସୁପାରିଶ	୭୫
୮.୧ ଲାଭ କ୍ଷତିର ବିଶ୍ଳେଷଣ.....	୭୫
୮.୧.୧ ଡାଇଭର୍ସନ ଷ୍ଟେୟାର.....	୭୫
୮.୨ ସୁପାରିଶ	୭୭

ଭାଗ - ୨

ସାମାଜିକ ପ୍ରଭାବ ଆକଳନ ଅଧିୟନ ନିମନ୍ତେ ବିଜ୍ଞପ୍ତି ଏବଂ ଭୂମି ଅନୁସୂଚୀ.....	୭୮
--	-----------

ଭାଗ - ୩

ଜମି ହରାଇଥିବା ପରିବାରର ତାଲିକା.....	୮୫
ଜମି ହରାଇଥିବା ପରିବାରର ତାଲିକା ସହିତ ଦାବିଦାର ବ୍ୟକ୍ତିମାନଙ୍କ ତାଲିକା.....	୮୭

ଅନୁସୂଚୀ

ଅନୁସୂଚୀ - ୧ ପ୍ରକଳ୍ପ ଅଞ୍ଚଳରେ ଥିବା ସାଧାରଣ ଭିଡିଭୁମି.....	୯୨
ଅନୁସୂଚୀ - ୨ ସାମାଜିକ ଓ ସାଂସ୍କୃତିକ ଭିଡିଭୁମି ସର୍ବେକ୍ଷଣ	୯୪
ଅନୁସୂଚୀ - ୩ ବ୍ରଜମୋହନପୁର ଗ୍ରାମରେ କେନ୍ଦ୍ରୀଭୂତ ଦଳଗତ ଆଲୋଚନା ଓ ସର୍ବେକ୍ଷଣ ର କେତେକ ଫୋଟୋଗ୍ରାଫ	୯୭
ଜନଶୁଣାଣି ସଭା ଚିଠି	୯୮
ଜନଶୁଣାଣି ସଭାରେ ଅଂଶ ଗ୍ରହଣ କରିଥିବା ବ୍ୟକ୍ତିଙ୍କ ସ୍ୱାକ୍ଷର	୧୦୧

ସାରଣୀ ସୂଚୀ

ସାରଣୀ - ୩.୧ ସାମାଜିକ ପ୍ରଭାବ ଆକଳନ ଅଧିୟନ ଦଳର ତାଲିକା	୯
ସାରଣୀ - ୪.୧ ଗ୍ରାମଅନୁସାରେ ସମୁଦାୟ ଚାଷ ଜମି ଏବଂ ଅଧିଗ୍ରହଣ ହେବାକୁଥିବା ଜମି ପରିମାଣ	୨୩
ସାରଣୀ - ୪.୨ ଗୋଟିଏ ଗ୍ରାମରେ ଅଧିଗ୍ରହଣ ହେଉଥିବା ବେସରକାରୀ ଜମିର ବିସ୍ତୃତ ବିବରଣୀ (ଜମି ଏକରରେ	୨୩
ସାରଣୀ - ୪.୩ ଗ୍ରାମଅନୁସାରେ ଜମି ହରାଇଥିବା ଏବଂ ନମୁନା ଆକାରରେ ନିଆ ଯାଇଥିବା ଜମି ହରାଇନଥିବା ପରିବାରର ବିସ୍ତୃତ ବିବରଣୀ	୨୪
ସାରଣୀ - ୪.୪ ମାଲିକାନାରେ ଥିବା ଜମିର ହାରାହାରି ପରିମାଣ	୨୪
ସାରଣୀ - ୪.୫ ବିଭିନ୍ନ ପରିମାଣର ଜମି ହରାଇଥିବା ପରିବାର ସହ ସମୁଦାୟ ଜମି ହରାଇଥିବା ପରିବାର	୨୬

ସାରଣୀ - ୧.୧ : ଖୋର୍ଦ୍ଧା ଜିଲ୍ଲାରେ ପ୍ରଭାବିତ ହେଉଥିବା ବ୍ଲକ, ଗ୍ରାମପଞ୍ଚାୟତ ଏବଂ ଗ୍ରାମ	୩୨
ସାରଣୀ - ୧.୨: ଗ୍ରାମଅନୁସାରେ ସମୁଦାୟ ଜମି ହରାଇଥିବା ପରିବାର ଏବଂ ନମୁନା ଆକାରରେ ନିଆ ଯାଇଥିବା ଜମି ହରାଇନଥିବା ସର୍ତ୍ତେ କରାଯାଇଥିବା ପରିବାରର ବିବରଣୀ	୩୩
ସାରଣୀ - ୧.୩ : ଧର୍ମ ଅନୁଯାୟୀ ପରିବାରର ବର୍ଗୀକରଣ	୩୩
ସାରଣୀ - ୧.୪ : ପରିବାରର ସାମାଜିକ ବର୍ଗ	୩୪
ସାରଣୀ - ୧.୫ : ଜମି ହରାଇଥିବା ଏବଂ ନମୁନା ଆକାରରେ ନିଆଯାଇଥିବା ପରିବାରର ଉପଜାତି	୩୪
ସାରଣୀ - ୧.୬ : ବିଭିନ୍ନ ବୟସ ବର୍ଗର ମହିଳା ପରିବାରର ମୁଖ୍ୟ	୩୫
ସାରଣୀ - ୧.୭ : ବିଭିନ୍ନ ବୟସ ବର୍ଗର ପୁରୁଷ ପରିବାରର ମୁଖ୍ୟ	୩୫
ସାରଣୀ - ୧.୮: ସର୍ବେକ୍ଷଣ କରାଯାଇଥିବା ପରିବାରର ଜନସଂଖ୍ୟାର ପାର୍ଶ୍ୱଚିତ୍ର	୩୬
ସାରଣୀ - ୧.୯ : ପରିବାର ସଦସ୍ୟଙ୍କ ବୟସ ବର୍ଗ	୩୬
ସାରଣୀ - ୧.୧୦ : ଘର ସଦସ୍ୟଙ୍କ ବୟସ ଅନୁଯାୟୀ ବୈବାହିକ ସ୍ଥିତି	୩୮
ସାରଣୀ - ୧.୧୧ : ପରିବାର ସଦସ୍ୟମାନଙ୍କର ଶିକ୍ଷାଗତ ଯୋଗ୍ୟତା	୩୯
ସାରଣୀ - ୧.୧୨ : ବିଭିନ୍ନ ସାମାଜିକ ବର୍ଗ ଅନୁଯାୟୀ ପରିବାର ସଦସ୍ୟମାନଙ୍କ ବାର୍ଷିକ ଆୟ	୪୨
ସାରଣୀ - ୧.୧୩ : ପରିବାର ମଧ୍ୟରେ ପ୍ରକାରଭେଦ	୪୩
ସାରଣୀ - ୧.୧୪ : ଘରର ବିଭିନ୍ନ ପ୍ରସଙ୍ଗରେ ନିଷ୍ପତ୍ତି ନେବା ଏବଂ ଅଂଶଗ୍ରହଣ	୪୪
ସାରଣୀ - ୧.୧୫ : ପରିବାରର ସାମାଜିକ ବର୍ଗ ଏବଂ ଗୃହର ସ୍ଥିତି	୪୫
ସାରଣୀ - ୧.୧୬ : ସମସ୍ତ ପରିବାର ମଧ୍ୟରେ ପଢ଼ା ଥିବା ଜମି ମାଲିକ ମାନଙ୍କ ନାମ	୪୬
ସାରଣୀ - ୧.୧୭ : ସାମାଜିକ ବର୍ଗ ଅନୁଯାୟୀ ପରିବାରଗୁଡ଼ିକରେ ଅନ୍ୟାନ୍ୟ ସୁବିଧା	୪୬
ସାରଣୀ - ୧.୧୮ : ଉଭୟ ବର୍ଗର ପରିବାରଗୁଡ଼ିକ ମାଲିକାନାରେ ଥିବା ସମ୍ପତ୍ତି	୪୭
ସାରଣୀ - ୧.୧୯ : ପରିବାର ସଦସ୍ୟମାନଙ୍କର ମୁଖ୍ୟ ଏବଂ ସହାୟକ ବୃତ୍ତି	୪୮
ସାରଣୀ - ୧.୨୦ : ପରିବାର ସଦସ୍ୟମାନଙ୍କର ଅନ୍ୟାନ୍ୟ ବୃତ୍ତି	୪୮
ସାରଣୀ - ୧.୨୧ : ପରିବାରର ରଣଗ୍ରସ୍ତତା ରଣ ର ଉତ୍ତ ଏବଂ ରଣର ଉଦ୍ଦେଶ୍ୟ	୫୦
ସାରଣୀ - ୧.୨୨: ଘରର ସଦସ୍ୟଙ୍କ ଦ୍ୱାରା ବିଭିନ୍ନ ସାମଗ୍ରୀ ଉପରେ ଖର୍ଚ୍ଚ (ପରିମାଣ ଟଙ୍କାରେ)	୫୧
ସାରଣୀ - ୧.୨୩: ପ୍ରଭାବିତ ପରିବାରର ଲୋକମାନଙ୍କ ଦ୍ୱାରା ଗ୍ରହଣକରାଯାଉଥିବା ବିଭିନ୍ନ ଚିକିତ୍ସା ସୁବିଧା	୫୨
ସାରଣୀ - ୧.୨୪ : ନିକଟସ୍ଥ ଚିକିତ୍ସା ସୁବିଧାଗୁଡ଼ିକର ଉପଲବ୍ଧତା	୫୨
ସାରଣୀ - ୧.୨୫ : ଗତ ୧୨ ମାସ ମଧ୍ୟରେ ଘରର ସଦସ୍ୟମାନେ କେଉଁସବୁ ରୋଗରେ ପୀଡ଼ିତ ଥିଲେ	୫୩
ସାରଣୀ - ୧.୨୬: ନିୟମିତ ଚିକିତ୍ସା ଆବଶ୍ୟକ କରୁଥିବା ରୋଗରେ ପୀଡ଼ିତ, ପରିବାର ସଦସ୍ୟମାନଙ୍କ ନିମନ୍ତେ ଚିକିତ୍ସା ଖର୍ଚ୍ଚ	୫୩

ସାରଣୀ - ୧.୨୭: ଶିଶୁ ଜନ୍ମ ସମ୍ବନ୍ଧରେ ବିସ୍ତୃତ ବିବରଣୀ, ପିଲାମାନଙ୍କର ଚୀକାକରଣ ଏବଂ ଗତ ବର୍ଷକ ମଧ୍ୟରେ ମୃତ୍ୟୁ ଏବଂ ମୃତ୍ୟୁର ବିଭିନ୍ନ କାରଣ	୫୪
ସାରଣୀ - ୧.୨୮ : ଗୋଷ୍ଠୀସ୍ତରରେ ମହିଳାମାନଙ୍କର ଅଂଶଗ୍ରହଣ	୫୪
ସାରଣୀ - ୧.୨୯ : ଅଞ୍ଚଳରେ ନିଯୁକ୍ତି ସୁଯୋଗ	୫୫
ସାରଣୀ - ୧.୩୦ : କାର୍ଯ୍ୟ ପାଇଁ ସ୍ଥାନାନ୍ତରଣ ପ୍ରଭାବିତ ପରିବାର ସଦସ୍ୟ	୫୫
ସାରଣୀ - ୧.୩୧ : କାର୍ଯ୍ୟ ପାଇଁ ସ୍ଥାନାନ୍ତରଣ - ଜମି ହରାଇନଥିବା ପରିବାର ସଦସ୍ୟ	୫୬
ସାରଣୀ - ୧.୩୨ : ପରିବାର ଦ୍ଵାରା ବିଭିନ୍ନ ସୁବିଧା ସୁଯୋଗର ଉପଲକ୍ଷଣ	୫୬
ସାରଣୀ - ୧.୩୩ : ପ୍ରକଳ୍ପର ଲାଭ ସମ୍ପର୍କରେ ପରିବାର ଗୁଡ଼ିକର ଧାରଣା	୬୧
ସାରଣୀ - ୧.୧ : ଜମି ହରାଇଥିବା ପରିବାର ଏବଂ ଜମି ହରାଇନଥିବା ପରିବାର ଉପରେ ପ୍ରକଳ୍ପର ପ୍ରଭାବ	୬୬
ସାରଣୀ - ୧.୨ : ପ୍ରକଳ୍ପର ସାମାଜିକ ପ୍ରଭାବ ଆକଳନ ଅଧିୟନ ଅଞ୍ଚଳରେ ପ୍ରଭାବିତ ପରିବାରଗୁଡ଼ିକର ସାମାଜିକ ବର୍ଗ ଅନୁଯାୟୀ ବିଭଜନ	୬୯
ସାରଣୀ - ୧.୩ : ସାମାଜିକ ପ୍ରଭାବ ପରିଚାଳନା ଯୋଜନା କାର୍ଯ୍ୟକାରୀ କରିବା ନିମନ୍ତେ ବ୍ୟୟ	୭୧
ସାରଣୀ - ୧.୪ : ଅଂଶଗ୍ରହଣକାରୀଙ୍କ ଗ୍ରାମଅନୁସାରେ ତାଲିକା	୭୨

ଚିତ୍ର ସୂଚୀ

ଚିତ୍ର - ୪.୧: ବ୍ରଜମୋହନପୁର ଗ୍ରାମର ସମ୍ବଳ ମାନଚିତ୍ର	୨୪
ଚିତ୍ର - ୫.୧ : ବିଭିନ୍ନ ସହାୟତା ପାଇଁ ବିକଳ	୨୮
ଚିତ୍ର - ୫.୨ : ଆୟ ପୁନରୁଦ୍ଧାର ସହାୟତା	୨୮
ଚିତ୍ର - ୬.୧ : ପରିବାରର ସାମାଜିକ ବର୍ଗ	୩୪
ଚିତ୍ର - ୬.୨ ବିଭିନ୍ନ ବର୍ଗର ପରିବାର ସଦସ୍ୟଙ୍କ ଶିକ୍ଷାଗତ ଯୋଗ୍ୟତା	୪୦
ଚିତ୍ର - ୬.୩ ପରିବାରର ସଦସ୍ୟମାନଙ୍କ ବାର୍ଷିକ ଆୟର ଚିତ୍ର ଉପସ୍ଥାପନ କରୁଛି	୪୦
ଚିତ୍ର - ୬.୪ ପରିବାରର ସଦସ୍ୟମାନଙ୍କ ବାର୍ଷିକ ଆୟର ଚିତ୍ର ଉପସ୍ଥାପନ କରୁଛି	୪୧
ଚିତ୍ର - ୬.୫ ପରିବାରର ସଦସ୍ୟମାନଙ୍କ ମୁଖ୍ୟ ବୃତ୍ତି	୪୯
ଚିତ୍ର - ୬.୬ : ପରିବାର ସଦସ୍ୟମାନଙ୍କର ଅନ୍ୟାନ୍ୟ ସହାୟକ ବୃତ୍ତି	୪୯

ସଂକ୍ଷିପ୍ତ ସୂଚୀ

ବି ପି ଏଲ	:	ଦାରିଦ୍ର୍ୟର ସୀମାରେଖା ତଳେ
ସି ଏର୍ ସି	:	କମ୍ପ୍ୟୁଟି ହେଲଥ୍ ସେଣ୍ଟର / ଗୋଷ୍ଠୀ ସ୍ୱାସ୍ଥ୍ୟ କେନ୍ଦ୍ର
ସି ପି ଆର୍	:	କମନ୍ ପ୍ରପର୍ଟି ରିସୋର୍ସ / ସର୍ବସାଧାରଣ ସମ୍ପତ୍ତି
ଡି ଏଚ ଏଚ	:	ଜିଲ୍ଲା ମୁଖ୍ୟ ଚିକିତ୍ସାଳୟ
ଡି ଓ ଡବ୍ଲ୍ୟୁ ଆର	:	ଜଳ ସମ୍ପଦ ବିଭାଗ / ଡିପାର୍ଟମେଣ୍ଟ ଅଫ୍ ୱାଟର ରିସୋର୍ସ
ଇ ଆଇ ସି	:	ଇଞ୍ଜିନିୟର ଇନ ଚିଫ୍ / ମୁଖ୍ୟ ଯନ୍ତ୍ରୀ
ଇ ଆର୍ ଆର୍	:	ଅର୍ଥନୈତିକ ଫେରସ୍ତ ହାର
ଏଫ୍ ଜି ଡି	:	କେନ୍ଦ୍ରୀଭୂତ ଦଳଗତ ଆଲୋଚନା
ଏଫ୍ ଆର୍ ଆର୍	:	ଆର୍ଥିକ ଫେରସ୍ତ ହାର
ଜି ଓ ଆଇ	:	ଭାରତ ସରକାର
ଜି ଓ ଓ	:	ଓଡ଼ିଶା ସରକାର
ଜି ପି	:	ଗ୍ରାମ ପଞ୍ଚାୟତ
ଏର୍ ଏର୍	:	ପରିବାର
ଆଇ ଆର୍ ଆର୍	:	ଆଭ୍ୟନ୍ତରୀଣ ଫେରସ୍ତ ହାର
ଏଲ୍ ଏ	:	ଜମି ଅଧିଗ୍ରହଣ
ଏଲ୍ ଏ ଓ	:	ଜମି ଅଧିଗ୍ରହଣ ଅଧିକାରୀ
ଏମ ଏଚ ଏଚ	:	ପୁରୁଷ ମୁଖ୍ୟ ପରିବାର
ଏମ ଆଇ ପି	:	କ୍ଷୁଦ୍ର ଜଳସେଚନ ପ୍ରକଳ୍ପ
ଏମ ଏସ୍ ଏମ ଇ	:	ଅଣ୍ଡ, କ୍ଷୁଦ୍ର ଏବଂ ମଧ୍ୟମ ପ୍ରତିଷ୍ଠାନ
ଏମ ଟି	:	ଲକ୍ଷ ଚନ
ନାବାର୍ଡ	:	ନ୍ୟାସନାଲ ବ୍ୟାଙ୍କ ଫର ଅଗ୍ରୀକଲ୍ଚର ଆଣ୍ଡ ରୁରାଲ ଡେଭଲପମେଣ୍ଟ
ଓ ବି ସି	:	ଅନ୍ୟାନ୍ୟ ପଛୁଆ ବର୍ଗ
ପି ଏ ଏଫ	:	ପ୍ରକଳ୍ପ ପ୍ରଭାବିତ ପରିବାର
ପି ଏ ପି	:	ପ୍ରକଳ୍ପ ପ୍ରଭାବିତ ଲୋକମାନେ
ପି ଏର୍ ସି	:	ପ୍ରାଇମେରୀ ହେଲଥ୍ ସେଣ୍ଟର / ପ୍ରାଥମିକ ସ୍ୱାସ୍ଥ୍ୟ କେନ୍ଦ୍ର
ପି ଆର୍ ଏ	:	ସହଭାଗୀ ଗ୍ରାମୀଣ ଅବଧାରଣା
ଆର୍ ଏଫ୍ ସି ଟି ଏଲ୍ ଏ ଆର୍	:	ନ୍ୟାୟୋଚିତ କ୍ଷତିପୂରଣ ଅଧିକାର ଏବଂ ଜମି ଅଧିଗ୍ରହଣ, ପୁନର୍ବାସ ଓ ଥଇଥାନ

ଆଣ୍ଡ ଆର୍	ରେ ସ୍ୱଚ୍ଛତା ଅଧିନିୟମ, ୨୦୧୩
ଆର୍ ଓ ଆର୍	: ଜମି ଅଧିକାରର ରେକର୍ଡ
ଏସ୍ ସି	: ଅନୁସୂଚିତ ଜାତି
ଏସ୍ ଆଇ ଏ	: ସାମାଜିକ ପ୍ରଭାବ ଆକଳନ
ଏସ୍ ଆଇ ଏମ୍ ପି	: ସାମାଜିକ ପ୍ରଭାବ ପରିଚାଳନା ଯୋଜନା
ଏସ୍ ଟି	: ଅନୁସୂଚିତ ଜନଜାତି
ୟୁ ପି	: ଉଚ୍ଚ ପ୍ରାଥମିକ
ଡବ୍ଲ୍ୟୁ ଏଚ ଏଚ	: ମହିଳା ମୁଖ୍ୟ ପରିବାର

ପ୍ରଥମ ଅଧ୍ୟାୟ : କାର୍ଯ୍ୟନିର୍ବାହୀ ସାରାଂଶ

୧.୧ ପ୍ରକଳ୍ପର ନାମ

“ରାଜୁଆ ଡାଇଭର୍ସନ ଝେୟାର ପାଇଁ ଖୋର୍ଦ୍ଧା ଜିଲ୍ଲାର ଖୋର୍ଦ୍ଧା ତହସିଲ ଅନ୍ତର୍ଗତ ବ୍ରଜମୋହନପୁର ଗ୍ରାମରୁ ୧.୨୩୧୦ ଏକର ବ୍ୟକ୍ତିଗତ ଜମି ଅଧିଗ୍ରହଣ ପାଇଁ ସାମାଜିକ ପ୍ରଭାବ ଆକଳନ ଅଧିୟନ (ଟି ଓ ଆର ୭୮-୦୦୦୦୪)” ।

୧.୨ ସର୍ବସାଧାରଣଙ୍କ ଉଦ୍ଦେଶ୍ୟରେ

ନ୍ୟାୟୋଚିତ କ୍ଷତିପୂରଣ ଅଧିକାର ଏବଂ ଜମି ଅଧିଗ୍ରହଣ, ପୁନର୍ବାସ ଓ ଅଇଥାନ ରେ ସ୍ୱଚ୍ଛତା ଅଧିନିୟମ, ୨୦୧୩ ଆର୍ ଏଫ୍ ସି ଟି ଏଲ୍ ଏ ଆର୍ ଏବଂ ଆର୍ ଆକ୍ ୨୦୧୩ ର ଧାରା ୪(୪) ଅନୁଯାୟୀ ଏକ ଆକଳନ ର ଆବଶ୍ୟକତା ଅଛି । ନ୍ୟାୟୋଚିତ କ୍ଷତିପୂରଣ ଅଧିକାର ଏବଂ ଜମି ଅଧିଗ୍ରହଣ, ପୁନର୍ବାସ ଓ ଅଇଥାନ ରେ ସ୍ୱଚ୍ଛତା ଅଧିନିୟମ, ୨୦୧୩ ଆର୍ ଏଫ୍ ସି ଟି ଏଲ୍ ଏ ଆର୍ ଏବଂ ଆର୍ ଆକ୍ ୨୦୧୩ ର ଧାରା ୨ ଖ (୪) ଅନୁଯାୟୀ ପ୍ରକଳ୍ପଟି ସର୍ବସାଧାରଣଙ୍କ ଉଦ୍ଦେଶ୍ୟରେ ବୋଲି ଗଣନା କରାଯାଇଛି । ତେଣୁ ପ୍ରସ୍ତାବିତ ପ୍ରକଳ୍ପ ଅର୍ଥାତ ରାଜୁଆ ଡାଇଭର୍ସନ ଝେୟାର ପ୍ରକଳ୍ପ ନିର୍ମାଣ ନିମନ୍ତେ ଜମି ଅଧିଗ୍ରହଣ ଏକ ବାଧ୍ୟତାମୂଳକ ବ୍ୟବସ୍ଥା ଯାହା ଜନସାଧାରଣଙ୍କ ଉଦ୍ଦେଶ୍ୟରେ କାର୍ଯ୍ୟ କରିବ ।

୧.୩ ଅବସ୍ଥିତି

ପ୍ରସ୍ତାବିତ ପ୍ରକଳ୍ପଟି ଖୋର୍ଦ୍ଧା ଜିଲ୍ଲାର ବ୍ରଜମୋହନପୁର ପଞ୍ଚାୟତ ଅନ୍ତର୍ଗତ ବ୍ରଜମୋହନପୁର ଗ୍ରାମରେ ଅବସ୍ଥିତ । ଭୌଗୋଳିକ ଦୃଷ୍ଟିରୁ ଏହା ୨୦.୧୮୫୬୫୩" ଉତ୍ତର ଅକ୍ଷାଂଶ ଏବଂ ୮୫.୬୨୭୨୮୩" ପୂର୍ବ ଦ୍ରାଘିମା ରେ ଅବସ୍ଥିତ ।

୧.୪ ପ୍ରକଳ୍ପର କ୍ଷେତ୍ର

ପ୍ରକଳ୍ପ ଅଞ୍ଚଳଟି ଖୋର୍ଦ୍ଧା ଜିଲ୍ଲାର ଖୋର୍ଦ୍ଧା ତହସିଲ ଅନ୍ତର୍ଗତ ବ୍ରଜମୋହନପୁର ପଞ୍ଚାୟତର ବ୍ରଜମୋହନପୁର ଗ୍ରାମ ଠାରେ ଅବସ୍ଥିତ ।

୧.୫ ବିକଳ୍ପର ପରୀକ୍ଷା

ଏହି ଜମି ବିନା ଏହି ପ୍ରସ୍ତାବିତ ପ୍ରକଳ୍ପର ନିର୍ମାଣ ପାଇଁ ବିକଳ୍ପଗୁଡ଼ିକୁ ପୁଞ୍ଜୀନୁପୁଞ୍ଜ ଭାବରେ ପରୀକ୍ଷା କରାଯାଇଛି । ବିଶେଷଜ୍ଞଙ୍କ ମତାମତ ନିଆଯାଇଛି । ସର୍ବୋତ୍ତମ ସମୟରେ ଜନପ୍ରତିନିଧି, ଗ୍ରାମରୋଷୀ ର ନେତା ଏବଂ ସାମାଜିକ କର୍ମୀଙ୍କ ସହ ପରାମର୍ଶ କରାଯାଇଥିଲା । ଏହି ସମସ୍ତ ବ୍ୟକ୍ତିମାନେ ଜମି ଅଧିଗ୍ରହଣକୁ ଦୃଢ଼ ଭାବରେ ସୁପାରିଶ କରିଥିଲେ । କୌଣସି ସାଧାରଣ କିମ୍ବା ନିର୍ଦ୍ଦିଷ୍ଟ କାରଣ ପାଇଁ ମଧ୍ୟ ଜମି ଅଧିଗ୍ରହଣରେ କୌଣସି ଆପତ୍ତି ନାହିଁ । ତେଣୁ, ରାଜୁଆ ଡାଇଭର୍ସନ ଝେୟାର ପ୍ରକଳ୍ପ ପାଇଁ କେନାଲ ନିର୍ମାଣ ନିମନ୍ତେ ଜମି ଅଧିଗ୍ରହଣ ନିଷ୍ପତ୍ତି ସମ୍ପୂର୍ଣ୍ଣ ଯଥାର୍ଥ । ଏହା ବ୍ୟତୀତ ଏହି ଡାଇଭର୍ସନ ଝେୟାର ପାଇଁ ରାଜ୍ୟ ସରକାରଙ୍କ ବିଭିନ୍ନ ଆଇନ ଏବଂ ନିୟମ ଅନୁଯାୟୀ ସମସ୍ତ ଆବଶ୍ୟକୀୟ ବୈଧାନିକ ମଞ୍ଜୁରୀ ଏବଂ ଅନୁମତି ଜଳସମ୍ପଦ ବିଭାଗ (DoWR) ଦ୍ୱାରା ପ୍ରାପ୍ତ ହୋଇଛି । ତେଣୁ, ପ୍ରସ୍ତାବିତ ଡାଇଭର୍ସନ ଝେୟାର ପାଇଁ ଜମି ଅଧିଗ୍ରହଣ ନିଷ୍ପତ୍ତି ସମ୍ପୂର୍ଣ୍ଣ ଯଥାର୍ଥ ।

୧.୬ ସାମାଜିକ ପ୍ରଭାବ

ଓଡ଼ିଶା ସରକାରଙ୍କ ଜଳ ସମ୍ପଦ ବିଭାଗ ମାତ୍ର ଗୋଟିଏ ଗ୍ରାମ ଅର୍ଥାତ ବ୍ରଜମୋହନପୁର ଗ୍ରାମରୁ, ଘରୋଇ କୃଷି ଜମିରୁ ମାତ୍ର ୧.୨୩୧୦ ଏକର ଜମି ଅଧିଗ୍ରହଣ କରୁଛନ୍ତି, ପ୍ରଭାବିତ ଲୋକଙ୍କ ଜୀବନଜୀବିକା ଉପରେ ଏହାର ପ୍ରଭାବ ବହୁତ କମ୍ ହେବ କାରଣ ଜମି କ୍ଷତି ମୋଟ ଚାଷ ଜମିର ୦.୪୪ ପ୍ରତିଶତ । ତଥାପି, ପ୍ରକଳ୍ପ ନିର୍ମାଣ ସମୟରେ ପ୍ରକଳ୍ପ କର୍ତ୍ତୃପକ୍ଷଙ୍କ ଦ୍ଵାରା ସିଧାସଳଖ କିମ୍ବା ଠିକାଦାରଙ୍କ ମାଧ୍ୟମରେ ଅସ୍ଥାୟୀ ନିଯୁକ୍ତି ଯୋଗାଇବା ପାଇଁ କିଛି ପ୍ରୟାସ କରାଯିବା ଉଚିତ । ଏହା ବର୍ତ୍ତମାନର ବେକାରୀ ପରିସ୍ଥିତିକୁ ଯଥେଷ୍ଟ ହ୍ରାସ କରିବ ଯାହା ପରବର୍ତ୍ତୀ ସମୟରେ ବହୁବିଧ ପ୍ରଭାବ ପକାଇପାରେ ।

ଏଠାରେ ଉଲ୍ଲେଖ କରାଯାଇପାରେ ଯେ, କୌଣସି ଜନସାଧାରଣ ଏବଂ ଗୋଷ୍ଠୀ ସମ୍ପତ୍ତି ଅଧିଗ୍ରହଣ କରାଯାଉନାହିଁ । ଫଳସ୍ଵରୂପ ଏହା ଗୋଷ୍ଠୀ ଜୀବନକୁ କୌଣସି ପ୍ରକାର ପ୍ରଭାବିତ କରିବ ନାହିଁ । ପ୍ରକଳ୍ପ ଦ୍ଵାରା ଅନ୍ୟାନ୍ୟ ସମ୍ପତ୍ତି, ବିଶେଷକରି କୌଣସି ସ୍ଥାନରେ ସତକ ପ୍ରଭାବିତ ହେଉନାହିଁ ।

ସେହିଭଳି ଡ୍ରେନେଜ୍ ଏବଂ ପରିମଳ ବ୍ୟବସ୍ଥା ପ୍ରକଳ୍ପ ଦ୍ଵାରା ପ୍ରଭାବିତ ହେଉନାହିଁ । ତେଣୁ, ଜଳ ନିଷ୍କାସନରେ ସମସ୍ୟା ଦେଖା ଦେବ ନାହିଁ ।

ପ୍ରକଳ୍ପ ପାନୀୟ ଜଳ ଏବଂ ଏହାର ଉତ୍ସ ଉପରେ କୌଣସି ପ୍ରଭାବ ପକାଇବ ନାହିଁ । ଅବଶ୍ୟ, ଭଲ କାମର ଏକ ନିଦର୍ଶନ ଭାବରେ ଓଡ଼ିଶା ସରକାର ପ୍ରଭାବିତ ଗ୍ରାମରେ କିଛି ସାଧାରଣ ସ୍ଥାନରେ ଷ୍ଟାଣ୍ଡ ପୋଷ୍ଟ ଏବଂ ଟ୍ୟାପ୍ ଜଳ ଯୋଗାଇବାକୁ ଚିତ୍ତା କରିପାରନ୍ତି, ଯାହା ଗ୍ରାମବାସୀଙ୍କ ପାଇଁ ବହୁତ ଲାଭଦାୟକ ହେବ ।

ସେହିଭଳି, କୌଣସି ଗୋଷ୍ଠୀ ପୋଖରୀ ପ୍ରକଳ୍ପ ଦ୍ଵାରା ପ୍ରଭାବିତ ହେଉ ନାହିଁ । ଗ୍ରାମଗୁଡ଼ିକ ଜଙ୍ଗଲ ଦ୍ଵାରା ପରିବେଷିତ ହୋଇ ନ ଥିବାରୁ କୌଣସି ଜଙ୍ଗଲ ଜମି ପ୍ରଭାବିତ ହେବ ନାହିଁ ।

ଡାକଘର, ସ୍କୁଲ ଓ ମୂଲ୍ୟ ଦୋକାନ, ଖାଦ୍ୟ ସଂରକ୍ଷଣ ଗୋଦାମ, ବିଦ୍ୟୁତ୍ ଯୋଗାଣ ବ୍ୟବସ୍ଥା, ସ୍ଵାସ୍ଥ୍ୟ ସେବା ସୁବିଧା ଭଳି ସାଧାରଣ ଉପଯୋଗୀତା ଆଦୌ ପ୍ରଭାବିତ ହେଉନାହିଁ । ତେଣୁ, କୌଣସି ବିସ୍ତୃତ ପରିଚାଳନା ଯୋଜନା ଆବଶ୍ୟକ ନାହିଁ । ଅଙ୍ଗନୱାଡ଼ି, ପୂଜାପାଠ ସ୍ଥାନ ଇତ୍ୟାଦିରେ ସେହିପରି କୌଣସି ପ୍ରଭାବ ପରିଲକ୍ଷିତ ହେଉ ନାହିଁ ।

ତେଣୁ ସାମାଜିକ ସମ୍ବଳ ଉପରେ ପଡୁଥିବା ପ୍ରଭାବକୁ ମୁକାବିଲା କରିବା ପାଇଁ କୌଣସି ପରିଚାଳନା ଯୋଜନା ପ୍ରସ୍ତୁତ କରିବାର ଆବଶ୍ୟକତା ନାହିଁ । ତଥାପି, ପ୍ରଭାବିତ ଗ୍ରାମବାସୀଙ୍କ ଉନ୍ନତି ପାଇଁ କିଛି ପରାମର୍ଶ (ଅଷ୍ଟମ ଅଧ୍ୟାୟ) ଦିଆଯାଇଛି ଏବଂ ସେହି ଅନୁଯାୟୀ ଏକ ସଂକ୍ଷିପ୍ତ ସାମାଜିକ ପ୍ରଭାବ ପରିଚାଳନା ଯୋଜନା ପ୍ରସ୍ତୁତ କରାଯାଇଛି । ପ୍ରକଳ୍ପ ପ୍ରଭାବିତ ପରିବାର (PAFs) ପାଇଁ ମୋଟ କ୍ଷତିପୂରଣ, ଗ୍ରହଣୀୟ ସହାୟତା ଏବଂ SIMP ର ମୋଟ ବ୍ୟୟ ପ୍ରାୟ ୧.୧୧ କୋଟି ଟଙ୍କା ହେବ ବୋଲି ବିଚାରକୁ ନେଇ ଏହା ସ୍ଥିର କରାଯାଇଛି ।

୧.୭ ପ୍ରଶମନ ଉପାୟ

ପ୍ରକଳ୍ପ ପ୍ରଭାବିତ ବ୍ୟକ୍ତିଙ୍କ ଆବଶ୍ୟକତା କୁ ଦୃଷ୍ଟିରେ ରଖି ନିମ୍ନଲିଖିତ ସୁପାରିଶ କରାଯାଇଛି:

୧. ପ୍ରଭାବିତ ଗ୍ରାମବାସୀମାନେ ଅଧିଗ୍ରହଣ ହେଉଥିବା ଜମି ପାଇଁ ଅଧିକ କ୍ଷତିପୂରଣ ଆଶା କରନ୍ତି ଯାହା ବିଚାର କରାଯାଇପାରେ ।

୨. କ୍ଷତିଗ୍ରସ୍ତ ପ୍ରଜାମାନେ ଜମି ବଦଳରେ ଜମି ଦେବା ନିମନ୍ତେ ଦାବି କରିଥିଲେ ।
୩. ମୃତ୍ତିକା କ୍ଷୟର ଭୟ ଥିବା ସ୍ଥାନ ଏବଂ ଅନ୍ୟାନ୍ୟ ସ୍ଥାନରେ ବନୀକରଣ କରାଯାଇପାରେ ଯାହା ଦ୍ଵାରା ସେହି ଅଞ୍ଚଳରେ ଏକ ଭଲ ପରିବେଶ ସୁନିଶ୍ଚିତ ହୋଇପାରିବ ।
୪. ନିର୍ମାଣ ସମୟରେ ଆଗ୍ରହୀ ଗ୍ରାମବାସୀମାନଙ୍କୁ ନିର୍ମାଣ ସଂସ୍ଥା କିମ୍ବା ଏହାର ଠିକାଦାରଙ୍କ ମାଧ୍ୟମରେ ଅସ୍ଥାୟୀ ଭାବରେ ନିୟୋଜିତ କରାଯାଇପାରେ ।
୫. ପାନୀୟ ଜଳ ସୁବିଧାର ବ୍ୟବସ୍ଥା, ବିଶେଷକରି ଗ୍ରୀଷ୍ମ ଋତୁରେ କରାଯାଇପାରେ ।
୬. ଲୋକଙ୍କ ଜରୁରୀ ଆବଶ୍ୟକତା ପୂରଣ କରିବା ପାଇଁ ଏକ ପ୍ରାଥମିକ ସ୍ଵାସ୍ଥ୍ୟ କେନ୍ଦ୍ର (PHC) ବ୍ୟବସ୍ଥା କରାଯାଇପାରେ ।
୭. ସ୍ଥାନୀୟ ଲୋକଙ୍କୁ ବହୁବିଧ ଫସଲ ଚାଷ, ମାଛ ଚାଷ ଏବଂ ଅନ୍ୟାନ୍ୟ ଆର୍ଥିକ କାର୍ଯ୍ୟକଳାପରେ ନିୟୋଜନ ନିମନ୍ତେ ଉତ୍ସାହିତ କରିବା ପାଇଁ ବ୍ୟବସ୍ଥା କରାଯାଇପାରେ, ଯାହା ଦ୍ଵାରା ପ୍ରକଳ୍ପର ସର୍ବୋତ୍ତମ ଉପଯୋଗ ହୋଇପାରିବ । ଯଦି ଏହା କରାଯାଏ, ତେବେ ଏହା ବର୍ତ୍ତମାନ ଘଟୁଥିବା ସ୍ଥାନାନ୍ତରଣ ହାରକୁ ହ୍ରାସ କରିପାରିବ ।
୮. ଅଧିଗ୍ରହଣ ପରେ ଓଡ଼ିଶା ସରକାରଙ୍କ ଜଳ ସମ୍ପଦ ବିଭାଗ ଦ୍ଵାରା କ୍ଷତିପୂରଣ ରାଶି ବିତରଣ ଏବଂ ଜମି ଚିହ୍ନଟ ସମୟରେ ଉପଯୁକ୍ତ ଏବଂ ସ୍ଵଳ୍ପ ପ୍ରକ୍ରିୟା ବଜାୟ ରଖିବା ଉଚିତ ।

୧.୮ ସାମାଜିକ ମୂଲ୍ୟ ଓ ଲାଭର ବିଶ୍ଳେଷଣ

ଏହି ପରି ଏକ ଅଧିକାରରେ, ପ୍ରକୃତ ଅର୍ଥରେ ମୂଲ୍ୟ-ଲାଭ ବିଶ୍ଳେଷଣ କରାଯାଇପାରିବ ନାହିଁ । ଆଭ୍ୟନ୍ତରୀଣ ଫେରସ୍ତ ହାର (Internal Rate of Return (IRR)) କିମ୍ବା ଆର୍ଥିକ ଫେରସ୍ତ ହାର (Financial Rate of Return (FRR)) ଏବଂ ଅର୍ଥନୈତିକ ଫେରସ୍ତ ହାର (Economic Rate of Return (ERR)) ଖୋଜିବା ପାଇଁ ମୂଲ୍ୟ ସହ ଲାଭ ର ବିଶ୍ଳେଷଣ ନିମନ୍ତେ ଲକ୍ଷ୍ୟ ରଖି । ଯେହେତୁ ଏହି ବିବରଣୀ ଏକ ବଡ଼ ପ୍ରକଳ୍ପର ଏକ ଛୋଟ ଅଂଶ ସହିତ କାର୍ଯ୍ୟ କରେ, ଅର୍ଥାତ, ରାଜୁଆ ଡାଇଭର୍ସନ ଷ୍ଟେୟାର ପ୍ରକଳ୍ପ ପାଇଁ କେନାଲ ନିର୍ମାଣ ସହିତ ଜଡ଼ିତ, ତେଣୁ ମୂଲ୍ୟ ତୁଳନାରେ କେବଳ କିଛି ଗୁଣାତ୍ମକ ଲାଭ ମିଳିପାରିବ । ପ୍ରସ୍ତାବିତ ପ୍ରକଳ୍ପ ସମାପ୍ତ ହେବା ପରେ ହିଁ ସମ୍ପୂର୍ଣ୍ଣ ଲାଭର ହିସାବ କରାଯାଇପାରିବ ।

ଭାରତରେ ଏକ ମଧ୍ୟମ ଜଳସେଚନ ପ୍ରକଳ୍ପ ହେଉଛି ଏକ ଜଳସେଚନ ଯୋଜନା ଯେଉଁଥିରେ ଜଳସେଚନ ହେଉଥିବା ଚାଷଯୋଗ୍ୟ ଜମିର ପରିମାଣ (CCA) ୨,୦୦୦ ହେକ୍ଟର ରୁ ୧୦୦୦୦ ହେକ୍ଟର ମଧ୍ୟରେ ଅଟେ ଛୋଟ କ୍ଷୁଦ୍ର ପ୍ରକଳ୍ପ ଏବଂ ବଡ଼ ବଡ଼ ପ୍ରକଳ୍ପ ମଧ୍ୟରେ ପଡ଼ିଥାଏ, ପ୍ରାୟତଃ ମଧ୍ୟମ ଆକାରର ସଂରକ୍ଷଣ, ଗତି ପରିବର୍ତ୍ତନ ବନ୍ଧା ଏବଂ ଭୂପୃଷ୍ଠ ଜଳ ବିତରଣ ବ୍ୟବସ୍ଥା ସହିତ ରହିଥାଏ ।

୧.୮.୧ ଡାଇଭର୍ସନ ଷ୍ଟେୟାର

ଏକ ଡାଇଭର୍ସନ ଷ୍ଟେୟାର, ବନ୍ଧ ପରି ବହୁ ପରିମାଣର ଜଳ ସଂରକ୍ଷଣ ନକରି ମୂଳତଃ ଏକ ଆଂଶିକ ପ୍ରତିବନ୍ଧକ ଅର୍ଥାତ ନଦୀର ଏ କୂଳରୁ ସେ କୂଳ ପର୍ଯ୍ୟନ୍ତ ନଦୀ ଉପରେ ନିର୍ମାଣ କରାଯାଇଥିବା ଏକ ସ୍ଥାୟୀ ପ୍ରତିବନ୍ଧକ ଢାଞ୍ଚା ଯାହା ବନ୍ଧର ଉପର ମୁଣ୍ଡରେ ଜଳସ୍ତରକୁ ବୃଦ୍ଧି କରିବା ପାଇଁ ନିର୍ମାଣ କରାଯାଇଥାଏ, ଏବଂ ଗଠିତ ଜଳକୁ ଜଳସେଚନ, ଜଳବିଦ୍ୟୁତ ଉତ୍ପାଦନ କିମ୍ବା ଅନ୍ୟାନ୍ୟ ବ୍ୟବହାର ପାଇଁ କେନାଲ ମାଧ୍ୟମରେ ଜଳର ଗତିପଥ ପରିବର୍ତ୍ତନ କରାଯାଇଥାଏ । ଏହା ମୂଳତଃ ଏକ ଆଂଶିକ ପ୍ରତିବନ୍ଧକ ଯାହା ପ୍ରବାହକୁ ପ୍ରାୟତଃ ଅଣ୍ଟର-ସ୍କୁଇସ୍ ଏବଂ ବିଭାଜିତ କାନ୍ଥ ପରି ଉପାଦାନଗୁଡ଼ିକ ଥିବା ଏକ ଚ୍ୟାନେଲ ମାଧ୍ୟମରେ ଏକ ପରିବର୍ତ୍ତିତ ପଥରେ ପ୍ରବାହିତ କରାଯାଇଥାଏ, ଏବଂ ଏହା ରାଜମିସ୍ତ୍ରୀ ଙ୍କ ଦ୍ଵାରା କଂକ୍ରିଟ୍, କିମ୍ବା ପଥରରେ ତିଆରି ହୋଇପାରେ, କେତେକ ସମୟରେ ପ୍ରବାହକୁ ନିୟନ୍ତ୍ରଣ କରିବା ପାଇଁ ଗେଟ୍ (ସଚର)ମଧ୍ୟ ରହିଥାଏ ।

ମହାନଦୀର ତେଲୁଏକ୍ ପ୍ରଶାଳୀରେ ତିରୁମାଲାଠାରେ ରାଜୁଆ ନଦୀ ଦୟା ନଦୀରୁ ବିଭକ୍ତ ହୋଇଛି । ବନ୍ୟା ପାଣି ଯୋଗୁଁ ରାଜୁଆ ନଦୀର ଉଭୟ ପାର୍ଶ୍ଵରେ ବସବାସ କରୁଥିବା ଚାଷୀମାନେ ସାଧାରଣତଃ ଖରିଫ ଫସଲରୁ ବଞ୍ଚିତ ହୁଅନ୍ତି । ତେଣୁ ନିକଟସ୍ଥ ଗ୍ରାମର ଚାଷୀମାନେ ଢୋଲପାଟଣା ଏବଂ ଶରଧାପୁର (ଢୋଲପାଟଣାର ୩ କିଲୋମିଟର ତଳମୁଣ୍ଡରେ) ଠାରେ କ୍ରସ୍ ବନ୍ଧ ନିର୍ମାଣ କରି ରାଜୁଆ ନଦୀର ପାଣିକୁ ରବି ଫସଲ ପାଇଁ ସ୍ଥାନ ସ୍ଥାନରେ ବ୍ୟବହାର କରୁଥିଲେ । ଏହି ଅଞ୍ଚଳରେ ରବି ଚାଷ ପାଇଁ ଉପରୋକ୍ତ ବିଷୟକୁ ଦୃଷ୍ଟିରେ ରଖି, ଢୋଲପାଟଣା ଠାରେ ଏକ ଡାଇଭର୍ସନ ଷ୍ଟେୟାର ନିର୍ମାଣ କରିବାକୁ ନିଷ୍ପତ୍ତି ନିଆଯାଇଥିଲା, ଯାହା ଦ୍ଵାରା ୨୬୬୬ ହେକ୍ଟର ଚାଷଯୋଗ୍ୟ ଜମିକୁ ଜଳସେଚନ ଯୋଗାଇ ଦିଆ ଯାଇପାରିବ ।

ରାଜୁଆ ଡାଇଭର୍ସନ ଷ୍ଟେୟାର ରାଜୁଆ ନଦୀ ଉପରେ ଅବସ୍ଥିତ ଏକ ଚାଲୁଥିବା ଜଳସେଚନ ପ୍ରକଳ୍ପ, ଯାହା ଓଡ଼ିଶାର ଖୋର୍ଦ୍ଧା ଏବଂ ପୁରୀ ଜିଲ୍ଲା ଉଭୟକୁ ଲାଭ ପହଞ୍ଚାଇଥାଏ । ଏହା ନାବାର୍ଡ (ଜାତୀୟ କୃଷି ଏବଂ ଗ୍ରାମୀଣ ବିକାଶ ବ୍ୟାଙ୍କ) ସହାୟତାରେ କାର୍ଯ୍ୟକାରୀ ହେଉଥିବା ଏକ ପ୍ରକଳ୍ପ । ପ୍ରକଳ୍ପର ପ୍ରାଥମିକ ଉଦ୍ଦେଶ୍ୟ ହେଉଛି ଅଞ୍ଚଳର ଜଳସେଚିତ ଅଞ୍ଚଳଗୁଡ଼ିକୁ ନିଶ୍ଚିତ ଜଳସେଚନ ସୁବିଧା ଯୋଗାଇବା, ଯାହା ବିଶେଷକରି ଖରିଫ ଏବଂ ରବି ଫସଲ ପାଇଁ କୃଷି ଉତ୍ପାଦନ ଏବଂ ଉତ୍ପାଦକତା ବୃଦ୍ଧି କରିବାରେ ସାହାଯ୍ୟ କରେ । ଏହି ପ୍ରକଳ୍ପ କାର୍ଯ୍ୟ ଶେଷ ହେବାପରେ, ଖୋର୍ଦ୍ଧା ଜିଲ୍ଲାର ୧୫ଟି ଗ୍ରାମ - ୧୨୭୩.୫୦ ହେକ୍ଟର ଏବଂ ପୁରୀ ଜିଲ୍ଲାର ୨୧ଟି ଗ୍ରାମ - ୧୩୯୨.୫୦ ହେକ୍ଟର ଉପକୃତ ହେବେ ।

ଯେହେତୁ ଏହା ଏକ ଛୋଟ ପ୍ରକଳ୍ପ, ତେଣୁ ସର୍ବନିମ୍ନ ଜମି ଅଧିଗ୍ରହଣ କରାଯିବ। କିନ୍ତୁ ଏହାର ଅନୁଭୂତ ଲାଭ ହେବ ଜଳସେଚନ ସୁବିଧା, ପାନୀୟ ଜଳ ଯୋଗାଣ ଏବଂ ବର୍ଷସାରା ମାଛ ଚାଷ । ଏହି ପ୍ରକଳ୍ପ ରବି ଋତୁରେ ୨୬୬୬ ହେକ୍ଟର ଜମିକୁ ଜଳସେଚନ କରିବ । ଏହା ବ୍ୟତୀତ ଏହି ପ୍ରକଳ୍ପ ବିଭିନ୍ନ ପ୍ରକାରର ଚାଷକୁ ଜଳସେଚନ ସୁବିଧା ମଧ୍ୟ ଯୋଗାଇବ ଏବଂ ଚାଷ ଏବଂ ସମ୍ପୂର୍ଣ୍ଣ କାର୍ଯ୍ୟକଳାପରୁ ଆୟ ସୃଷ୍ଟି ହେବ ।

ଦ୍ଵିତୀୟ ଅଧ୍ୟାୟ ପ୍ରକଳ୍ପ ସମ୍ପନ୍ନରେ ବିସ୍ତୃତ ବର୍ଣ୍ଣନା

୨.୧ ପୃଷ୍ଠଭୂମି

ଏକ ମଧ୍ୟମ ଜଳସେଚନ ପ୍ରକଳ୍ପ ହେଉଛି ଏକ କୃଷି ଜଳ ପରିଚାଳନା ପ୍ରଣାଳୀ ଯାହା ୨,୦୦୦ ହେକ୍ଟର ଏବଂ ୧୦,୦୦୦ ହେକ୍ଟର ମଧ୍ୟରେ ଏକ ଚାଷଯୋଗ୍ୟ ଜଳସେଚନ ଅଞ୍ଚଳ (CCA) କୁ ଜଳସେଚନ କରିବା ନିମନ୍ତେ ଡିଜାଇନ୍ କରାଯାଇଛି, ଯାହାକି ଛୋଟ କ୍ଷୁଦ୍ର ପ୍ରକଳ୍ପ ଏବଂ ବଡ଼ ପ୍ରମୁଖ ପ୍ରକଳ୍ପ ମଧ୍ୟରେ ପଡ଼ିଥାଏ, ଯାହାକି ପ୍ରାୟତଃ ପୃଷ୍ଠ ଜଳ ପାଇଁ ମଧ୍ୟମ ଆକାରର ସଂରକ୍ଷଣ, ପରିବର୍ତ୍ତନ ଏବଂ ବର୍ଦ୍ଧନ ଗଠନ ସହିତ ।

୨.୧.୧ ପ୍ରମୁଖ ବୈଶିଷ୍ଟ୍ୟ:

- ଜଳସେଚନ ଅଞ୍ଚଳ ଅନୁଯାୟୀ ବର୍ଗୀକରଣ : ବିଶେଷକରି, ଏହାର ଚାଷଯୋଗ୍ୟ ଜଳସେଚନ ଅଞ୍ଚଳ (CCA) ୨,୦୦୦ ହେକ୍ଟରରୁ ଅଧିକ କିନ୍ତୁ ୧୦,୦୦୦ ହେକ୍ଟର (୨,୦୦୦ ହେକ୍ଟର < ଚାଷଯୋଗ୍ୟ ଜଳସେଚନ ଅଞ୍ଚଳ (CCA) \leq ୧୦,୦୦୦ ହେକ୍ଟର) ଠାରୁ କମ୍ କିମ୍ବା ସମାନ ।
- ଜଳ ଉତ୍ସ : ମୁଖ୍ୟତଃ ନଦୀ କିମ୍ବା ଝରଣା ପରି ପୃଷ୍ଠ ଜଳ ବ୍ୟବହାର କରେ ।
- ଉପାଦାନ : ବନ୍ଧ, ଡାଇଭର୍ସନ ଖେୟାର ଏବଂ କେନାଲ ନେଟୱାର୍କ ଅନ୍ତର୍ଭୁକ୍ତ, ଯଦିଓ ପ୍ରମୁଖ ପ୍ରକଳ୍ପ ତୁଳନାରେ ଆକାରରେ ଛୋଟ ।
- ଉଦ୍ଦେଶ୍ୟ: କୃଷି ଜମିକୁ ଜଳସେଚନ ଯୋଗାଇବା, ଫସଲ ବୃଦ୍ଧିକୁ ସହଯୋଗ କରିବା ଏବଂ ଏକ ନିର୍ଦ୍ଦିଷ୍ଟ ଅଞ୍ଚଳରେ ଚାଷୀଙ୍କ ପାଇଁ ଜଳ ସୁରକ୍ଷା ବ୍ୟବସ୍ଥାକୁ ଉନ୍ନତ କରିବା ।

୨.୧.୨ ଡାଇଭର୍ସନ ଖେୟାର

ଏକ ଡାଇଭର୍ସନ ଖେୟାର, ବନ୍ଧ ପରି ବହୁ ପରିମାଣର ଜଳ ସଂରକ୍ଷଣ ନକରି ମୂଳତଃ ଏକ ଆଂଶିକ ପ୍ରତିବନ୍ଧକ ଅର୍ଥାତ୍ ନଦୀର ଏ କୂଳରୁ ସେ କୂଳ ପର୍ଯ୍ୟନ୍ତ ନଦୀ ଉପରେ ନିର୍ମାଣ କରାଯାଇଥିବା ଏକ ସ୍ଥାୟୀ ପ୍ରତିବନ୍ଧକ ଦ୍ଵାରା ଯାହା ବନ୍ଧର ଉପର ମୁଣ୍ଡରେ ଜଳସ୍ତରକୁ ବୃଦ୍ଧି କରିବା ପାଇଁ ନିର୍ମାଣ କରାଯାଇଥାଏ, ଏବଂ ଗଚ୍ଛିତ ଜଳକୁ ଜଳସେଚନ, ଜଳବିଦ୍ୟୁତ୍ ଉତ୍ପାଦନ କିମ୍ବା ଅନ୍ୟାନ୍ୟ ବ୍ୟବହାର ପାଇଁ କେନାଲ ମାଧ୍ୟମରେ ଜଳର ଗତିପଥ ପରିବର୍ତ୍ତନ କରାଯାଇଥାଏ । ଏହା ମୂଳତଃ ଏକ ଆଂଶିକ ପ୍ରତିବନ୍ଧକ ଯାହା ପ୍ରବାହକୁ ପ୍ରାୟତଃ ଅଣ୍ଟର-ସ୍କୁଇଭ୍ ଏବଂ ବିଭାଜିତ କାନ୍ଥ ପରି ଉପାଦାନଗୁଡ଼ିକ ଥିବା ଏକ ତ୍ୟାନେଲ ମାଧ୍ୟମରେ ଏକ ପରିବର୍ତ୍ତିତ ପଥରେ ପ୍ରବାହିତ କରାଯାଇଥାଏ, ଏବଂ ଏହା ରାଜମିସ୍ତ୍ରୀ କ୍ ସ୍ଵାରା କଂକ୍ରିଟ୍, କିମ୍ବା ପଥରରେ ତିଆରି ହୋଇପାରେ, କେତେକ ସମୟରେ ପ୍ରବାହକୁ ନିୟନ୍ତ୍ରଣ କରିବା ପାଇଁ ଗେଟ୍ (ସଚର)ମଧ୍ୟ ରହିଥାଏ ।

୨.୧.୩ ମୁଖ୍ୟ କାର୍ଯ୍ୟ ଏବଂ ବୈଶିଷ୍ଟ୍ୟଗୁଡ଼ିକ

- ଜଳସ୍ତର ବୃଦ୍ଧି କରେ : ଏହାର ପ୍ରାଥମିକ କାର୍ଯ୍ୟ ହେଉଛି ଉପର ପ୍ରବାହ ଜଳପୃଷ୍ଠ ଉଚ୍ଚତା ବୃଦ୍ଧି କରିବା।
- ପ୍ରବାହକୁ ପରିବର୍ତ୍ତନ କରେ : ଲାଭଦାୟକ ବ୍ୟବହାର ପାଇଁ ଏହା ଯୋଗାଣ କେନାଲ କିମ୍ବା ନଳରେ ପାଣି ପଠାଏ।
- ସଂରକ୍ଷଣ ବନ୍ଧ ନୁହେଁ : ଏହା ଏକ ନଦୀ ବନ୍ଧ ପରି ନୁହେଁ, ସଂରକ୍ଷଣ ନିମନ୍ତେ ଏହା ବହୁ ପରିମାଣର ଜଳକୁ ଅଟକାଇବା ପାଇଁ ଡିଜାଇନ୍ କରାଯାଇ ନାହିଁ ବରଂ ଏହାର ଗତିପଥ ପରିବର୍ତ୍ତନ କରାଇ ଥାଏ ।
- ନିର୍ମାଣ : କଠିନ (କାନ୍ଥ/କଂକ୍ରିଟ୍) ହୋଇପାରେ କିମ୍ବା ପ୍ରବାହ ନିୟନ୍ତ୍ରଣ ପାଇଁ ଆଡଜଷ୍ଟେବଲ୍ ଗେଟ୍ (ସଟର) ଲଗା ଯାଇଥାଏ ।
- ଉପାଦାନ : ପ୍ରାୟତଃ ଏହା ଏକ ବୃହତ "ଡାଇଭର୍ସନ ହେଡ଼ୱାର୍କସ୍" ସିଷ୍ଟମର ଅଂଶ, ଯେଉଁଥିରେ ଅଣ୍ଡର-ସ୍ଲୁଇସ୍ (ପାଡ଼ିଟ ଫ୍ଲୁସ୍ କରିବା ପାଇଁ), ବିଭାଜନ କାନ୍ଥ ଏବଂ କେନାଲ ହେଡ ରେଗୁଲେଟର ଆଦି ଅନ୍ତର୍ଭୁକ୍ତ।

୨.୧.୪ ପ୍ରକଳ୍ପର ଇତିହାସ

ମହାନଦୀର ତେଲୁଏକ୍ ପ୍ରଶାଳରେ ତିରୁମାଲାଠାରେ ରାଜୁଆ ନଦୀ ଦକ୍ଷିଣ ନଦୀରୁ ବିଭକ୍ତ ହୋଇଛି। ବନ୍ୟା ପାଣି ଯୋଗୁଁ ରାଜୁଆ ନଦୀର ଉଭୟ ପାର୍ଶ୍ୱରେ ବସବାସ କରୁଥିବା ଚାଷୀମାନେ ସାଧାରଣତଃ ଖରିଫ ଫସଲରୁ ବଞ୍ଚିତ ହୁଅନ୍ତି । ତେଣୁ ନିକଟସ୍ଥ ଗ୍ରାମର ଚାଷୀମାନେ ଢୋଲପାଟଣା ଏବଂ ଶରଧାପୁର (ଢୋଲପାଟଣାର ୩ କିଲୋମିଟର ତଳମୁଣ୍ଡରେ) ଠାରେ କ୍ରମ୍ ବନ୍ଧ ନିର୍ମାଣ କରି ରାଜୁଆ ନଦୀର ପାଣିକୁ ରବି ଫସଲ ପାଇଁ ସ୍ଥାନ ସ୍ଥାନରେ ବ୍ୟବହାର କରିଥିଲେ । ଏହି ଅଞ୍ଚଳରେ ରବି ଚାଷ ପାଇଁ ଉପରୋକ୍ତ ବିଷୟକୁ ଦୃଷ୍ଟିରେ ରଖି, ଢୋଲପାଟଣା ଠାରେ ଏକ ଡାଇଭର୍ସନ ଷ୍ଟେୟାର ନିର୍ମାଣ କରିବାକୁ ନିଷ୍ପତ୍ତି ନିଆଯାଇଥିଲା, ଯାହା ଦ୍ୱାରା ୨୬୬୬ ହେକ୍ଟର ଚାଷଯୋଗ୍ୟ ଜମିକୁ ଜଳସେଚନ ଯୋଗାଇ ଦିଆ ଯାଇପାରିବ ।

୨.୨ ପରିଚାଳନା ଗଠନ

ଜଳପରିଚାଳନା ବ୍ୟବସ୍ଥାକୁ ମୁଖ୍ୟ ଯନ୍ତ୍ରୀ, PP & F, ଭୁବନେଶ୍ୱରଙ୍କ ଦ୍ୱାରା ମଞ୍ଜୁର କରାଯାଇଥିଲା ଏବଂ ୩୦.୦୧.୨୦୦୧ ରେ ଇଞ୍ଜିନିୟର-ଇନ୍-ଚିଫ୍-ଜଳସମ୍ପଦ ବିଭାଗଙ୍କ ଦ୍ୱାରା ନାବାର୍ଡକୁ ଅବଗତ କରାଇ ଦିଆଯାଇଥିଲା। ତଦନୁସାରେ, ୦୯.୦୨.୨୦୦୧ ରେ କ୍ଷେତ୍ର ପରିବର୍ତ୍ତନ ପରେ ନାବାର୍ଡ ଦ୍ୱାରା ୨୬.୦୪.୨୦୦୧ ରେ ଚୁଡ଼ାନ୍ତ ମଞ୍ଜୁରୀ ପ୍ରଦାନ କରାଯାଇଥିଲା । ଜଳସମ୍ପଦ ବିଭାଗ, ଓଡ଼ିଶା, ଭୁବନେଶ୍ୱରର ବୈଧ ଚିଠି ସଂଖ୍ୟା ୬୦୦୩ / ତାରିଖ ୧୨.୦୨.୨୦୦୪ ପାଇଁ ପ୍ରଶାସନିକ ଅନୁମୋଦନ ପ୍ରଦାନ କରାଯାଇଥିଲା।

୨.୩ ସାର୍ବଜନୀନ ଉଦ୍ଦେଶ୍ୟରେ ପ୍ରକଳ୍ପର ସୁଚ୍ଚିଯୁକ୍ତତା

ରାଜୁଆ ଡାଇଭର୍ସନ ଷ୍ଟେୟାର ରାଜୁଆ ନଦୀ ଉପରେ ଅବସ୍ଥିତ ଏକ ଚାଲୁଥିବା ଜଳସେଚନ ପ୍ରକଳ୍ପ, ଯାହା ଓଡ଼ିଶାର ଖୋର୍ଦ୍ଧା ଏବଂ ପୁରୀ ଜିଲ୍ଲା ଉଭୟକୁ ଲାଭ ପହଞ୍ଚାଇଥାଏ । ଏହା ନାବାର୍ଡ (ଜାତୀୟ କୃଷି ଏବଂ ଗ୍ରାମୀଣ ବିକାଶ ବ୍ୟାଙ୍କ) ସହାୟତାରେ କାର୍ଯ୍ୟକାରୀ ହେଉଥିବା ଏକ ପ୍ରକଳ୍ପ । ପ୍ରକଳ୍ପର ପ୍ରାଥମିକ ଉଦ୍ଦେଶ୍ୟ ହେଉଛି ଅଞ୍ଚଳର ଜଳସେଚିତ ଅଞ୍ଚଳଗୁଡ଼ିକୁ ନିଶ୍ଚିତ ଜଳସେଚନ ସୁବିଧା ଯୋଗାଇବା, ଯାହା ବିଶେଷକରି ଖରିଫ ଏବଂ ରବି ଫସଲ ପାଇଁ କୃଷି ଉତ୍ପାଦନ

ଏବଂ ଉପାଦକତା ବୃଦ୍ଧି କରିବାରେ ସାହାଯ୍ୟ କରେ । ଏହି ପ୍ରକଳ୍ପ କାର୍ଯ୍ୟ ଶେଷ ହେବାପରେ, ଖୋର୍ଦ୍ଧା ଜିଲ୍ଲାର ୧୫ଟି ଗ୍ରାମ - ୧୨୭୩.୫୦ ହେକ୍ଟର ଏବଂ ପୁରୀ ଜିଲ୍ଲାର ୨୧ଟି ଗ୍ରାମ - ୧୩୯୨.୫୦ ହେକ୍ଟର ଉପକୃତ ହେବେ ।

୨.୪ ପ୍ରକଳ୍ପର ଆକାର ଅବସ୍ଥିତି ଏବଂ କ୍ଷମତା ଇତ୍ୟାଦି ସମ୍ପର୍କରେ ବିସ୍ତୃତ ବିବରଣୀ

୨.୪.୧ ପ୍ରକଳ୍ପର ଆକାର

ପ୍ରସ୍ତାବିତ ରାଜୁଆ ଡାଇଭର୍ସନ ଝେୟାର ପ୍ରକଳ୍ପଟି ୨୦୨୨-୨୩ ବର୍ଷ ପାଇଁ ଖୋର୍ଦ୍ଧା ଜିଲ୍ଲାରେ ନିର୍ମାଣ କରାଯାଇଛି ।

୨.୪.୨ ପ୍ରକଳ୍ପର ଅବସ୍ଥିତି

ଏହି ଝେୟାର ରାଜୁଆ ନଦୀ ଉପରେ ଅବସ୍ଥିତ, ଏହାର କମାଣ୍ଡ ଏରିଆ ଖୋର୍ଦ୍ଧା ଏବଂ ପୁରୀ ଜିଲ୍ଲାର କିଛି ଅଂଶକୁ ବ୍ୟାପିଛି । ପ୍ରସ୍ତାବିତ ପ୍ରକଳ୍ପ ଖୋର୍ଦ୍ଧା ଜିଲ୍ଲାର ଖୋର୍ଦ୍ଧା ଚହସିଲ ଅନ୍ତର୍ଗତ ଡୋଲପାଟଣା ଗ୍ରାମରେ ଅବସ୍ଥିତ ।

୨.୪.୩ ପ୍ରକଳ୍ପର ମୂଲ୍ୟ

ପ୍ରକଳ୍ପର ଆନୁମାନିକ ମୂଲ୍ୟ ୪୩୨୧.୭୬ ଲକ୍ଷ ଟଙ୍କା ।

୨.୫ ବିକଳ୍ପର ବିଶ୍ଳେଷଣ

ଏହି ପ୍ରସ୍ତାବିତ ପ୍ରକଳ୍ପ ନିର୍ମାଣ ପାଇଁ ଏହି ଜମି ବିନା ବିକଳ୍ପ ଉପାୟଗୁଡ଼ିକୁ ପୁଞ୍ଜୀନୁପୁଞ୍ଜ ଭାବରେ ଯାଞ୍ଚ କରାଯାଇଛି । ବିଶେଷଜ୍ଞଙ୍କ ମତାମତ ନିଆଯାଇଛି । ସର୍ବୋତ୍ତମ ସମୟରେ ଜନପ୍ରତିନିଧି, ସମ୍ପ୍ରଦାୟ ନେତା ଏବଂ ସାମାଜିକ କର୍ମୀଙ୍କ ସହିତ ଆଲୋଚନା କରାଯାଇଥିଲା । ଏହି ସମସ୍ତ ଉତ୍ତରଗୁଡ଼ିକ ଜମି ଅଧିଗ୍ରହଣକୁ ଦୃଢ଼ ଭାବରେ ସୁପାରିଶ କରିଥିଲେ । ଏହା ବ୍ୟତୀତ ଏହି ଡାଇଭର୍ସନ ଝେୟାର ପାଇଁ ରାଜ୍ୟ ସରକାରଙ୍କ ବିଭିନ୍ନ ଆଇନ ଏବଂ ନିୟମ ଅନୁଯାୟୀ ସମସ୍ତ ଆବଶ୍ୟକୀୟ ବୈଧାନିକ ମଞ୍ଜୁରୀ ଏବଂ ଅନୁମତି ଜଳସମ୍ପଦ ବିଭାଗ (DoWR) ଦ୍ଵାରା ପ୍ରାପ୍ତ ହୋଇଛି । ତେଣୁ, ପ୍ରସ୍ତାବିତ ଡାଇଭର୍ସନ ଝେୟାର ପାଇଁ ଜମି ଅଧିଗ୍ରହଣ ନିଷ୍ପତ୍ତି ସମ୍ପୂର୍ଣ୍ଣ ଯଥାର୍ଥ ।

୨.୬ ପ୍ରକଳ୍ପ ନିର୍ମାଣର ବିଭିନ୍ନ ପର୍ଯ୍ୟାୟ

ଏହି ପ୍ରକଳ୍ପଟି ଗୋଟିଏ ପର୍ଯ୍ୟାୟରେ ନିର୍ମାଣ କରାଯିବ ।

୨.୬ ପ୍ରକଳ୍ପ ମୂଳ ଡିଜାଇନ ର ବୈଶିଷ୍ଟ୍ୟ ଏବଂ ଆକାର ଏବଂ ବିଭିନ୍ନ ସୁବିଧା

ବାମ ପାର୍ଶ୍ଵ ମୁଖ୍ୟ କେନାଲ ଏବଂ ଦକ୍ଷିଣ ପାର୍ଶ୍ଵ ମୁଖ୍ୟ କେନାଲର ମୁଖ୍ୟ ନିୟନ୍ତ୍ରକ ସହିତ ଡାଇଭର୍ସନ ଝେୟାରର ଡିଜାଇନ୍ ଏବଂ ଚିତ୍ର ଏବଂ କେନାଲ ପ୍ରଣାଳୀର ସମସ୍ତ ଗଠନ DoWR ର ଡିଜାଇନ୍ ଦ୍ଵାରା ସମାପ୍ତ ହୋଇଛି ।

୨.୮ ଆନୁଷଙ୍ଗିକ ଭିତ୍ତିଭୂମି ସୁବିଧା ପାଇଁ ଆବଶ୍ୟକତା

ପ୍ରସ୍ତାବିତ ଡାଇଭର୍ସନ ଝେୟାରର ଉଭୟ ପାର୍ଶ୍ଵରେ ବୃକ୍ଷରୋପଣ ସୁବିଧାର ଆବଶ୍ୟକତା ରହିଛି ।

୨.୯ ଶ୍ରମବଳର ଆବଶ୍ୟକତା

୨.୯.୧ ସାମୟିକ

ଓଡ଼ିଶା ସରକାରଙ୍କ ଜଳସମ୍ପଦ ବିଭାଗ (DoWR) ଦ୍ଵାରା ଆବଶ୍ୟକ। କିନ୍ତୁ ଗ୍ରାମବାସୀମାନଙ୍କୁ ଡାଇଭର୍ସନ ଷ୍ଟେୟାର ନିର୍ମାଣ ଠିକାଦାରଙ୍କ ଦ୍ଵାରା ଅସ୍ଥାୟୀ ଭାବରେ ନିୟୁକ୍ତି ଦିଆଯାଇପାରିବ ଯାହା ଗ୍ରାମବାସୀଙ୍କୁ ଆୟ ଯୋଗାଇ ପାରିବ। ଡାଇଭର୍ସନ ଷ୍ଟେୟାର ନିର୍ମାଣ ସମୟରେ ପ୍ରାୟ ୩୦ ଜଣ ଗ୍ରାମବାସୀ ନିୟୋଜିତ ହୋଇପାରିବେ।

୨.୯.୨ ସ୍ଥାୟୀ

ଓଡ଼ିଶା ସରକାରଙ୍କ ଜଳସମ୍ପଦ ବିଭାଗ (DoWR) ର ଆବଶ୍ୟକତା ଅନୁଯାୟୀ ।

୨.୧୦ ପ୍ରଯୁଜ୍ୟ ନୀତି ଏବଂ ନିୟମ

ଏହି ପରିପ୍ରେକ୍ଷୀରେ ସାମାଜିକ ପ୍ରଭାବ ଆକଳନ ଅଧିୟନ ଟି ଭାରତ ସରକାରଙ୍କ ବିଜ୍ଞପ୍ତି , ଅର୍ଥାତ “ଗେଜେଟ୍ ଅଫ୍ ଇଣ୍ଡିଆ, ସଂଖ୍ୟା ୪୦, ୨୭ ସେପ୍ଟେମ୍ବର, ୨୦୧୩” ଏବଂ ଓଡ଼ିଶା ସରକାରଙ୍କ ବିଜ୍ଞପ୍ତି, ଅର୍ଥାତ, “୧୧ ଫେବୃଆରୀ ୨୦୧୬ ତାରିଖର ଓଡ଼ିଶା ଗେଜେଟ୍, ସଂଖ୍ୟା ୩୩୧” ଆଧାରରେ ହେବ ।

ତୃତୀୟ ଅଧ୍ୟାୟ ଦଳ ଗଠନ, କୌଶଳ ଏବଂ ପ୍ରକ୍ରିୟା

୩.୧ ଦଳର ସଦସ୍ୟ

ସାମାଜିକ ପ୍ରଭାବ ଆକଳନ ଅଧିୟନ ପାଇଁ ନିୟୋଜିତ ଦଳର ସଦସ୍ୟମାନେ ନିମ୍ନରେ ଦିଆଯାଇଛି । ଯୋଗ୍ୟତା ସହିତ ସମସ୍ତ ଦଳର ସଦସ୍ୟଙ୍କ ତାଲିକା ନିମ୍ନରେ ଦିଆଯାଇଛି ।

ସାରଣୀ ୩.୧ ସାମାଜିକ ପ୍ରଭାବ ଆକଳନ ଅଧିୟନ ଦଳର ତାଲିକା

୧. ମୁଖ୍ୟାଳୟ			
କ୍ର ସଂ	ନାମ	ପଦବୀ	ଶିକ୍ଷାଗତ ଯୋଗ୍ୟତା
୧	ପ୍ରଫେସର (ଡଃ) ଜ୍ଞାନଚନ୍ଦ୍ର କର	ଦଳମୁଖ୍ୟ	ଏମ ଏ, ପି ଏଚ ଡି
୨	ଡଃ (ଶ୍ରୀମତୀ) ଆରତୀ ନନ୍ଦ	ପ୍ରକଳ୍ପ ନିର୍ଦ୍ଦେଶକ	ଏମ ଏ, ପି ଏଚ ଡି
୩	ଶ୍ରୀଯୁକ୍ତ ରମାକାନ୍ତ ମିଶ୍ର	ଗବେଷଣା ପର୍ଯ୍ୟବେକ୍ଷକ	ଏମ ଏ
୨. କ୍ଷେତ୍ର ଅନୁସନ୍ଧାନକାରୀ			
୧.	ଶ୍ରୀଯୁକ୍ତ ରଞ୍ଜିତ ସାହୁ	କ୍ଷେତ୍ର ଅନୁସନ୍ଧାନକାରୀ	ସ୍ନାତକ
୩. କମ୍ପ୍ୟୁଟର ପରିଚାଳକ			
୧.	ଦୀପକ କୁମାର ନାୟକ	କମ୍ପ୍ୟୁଟର ପରିଚାଳକ	ପି ଜି ଡି ସି ଏ

୩.୨ ବ୍ୟବହୃତ ପଦ୍ଧତି ଏବଂ କୌଶଳର ବର୍ଣ୍ଣନା

"ଖୋର୍ଦ୍ଧା ଜିଲ୍ଲାର ଖୋର୍ଦ୍ଧା ଚହସିଲ ଅନ୍ତର୍ଗତ ରାଜୁଆ ଡାଇଭର୍ସନ ଷ୍ଟେୟାର ପାଇଁ ବ୍ରଜମୋହନପୁର ଗ୍ରାମରୁ ୧.୨୩୧୦ ଏକର ବ୍ୟକ୍ତିଗତ ଜମି ଅଧିଗ୍ରହଣ" ପାଇଁ ସାମାଜିକ ପ୍ରଭାବ ଆକଳନ ଅଧିୟନ ପ୍ରକଳ୍ପକୁ ନବକୃଷ୍ଣ ଚୌଧୁରୀ ଉନ୍ନୟନ ଅଧିୟନ କେନ୍ଦ୍ର (NCDS) ଭୁବନେଶ୍ୱରର ସାମାଜିକ ପ୍ରଭାବ ଅଧିକାରୀ (SIA) ଯୁନିଟ୍ ଦ୍ୱାରା ପତ୍ର ସଂଖ୍ୟା SIA-୨୦୭/NCDS ତାରିଖ ୧୭.୦୭.୨୦୨୪ ମାଧ୍ୟମରେ କୃଷି ଏବଂ ଗ୍ରାମୀଣ ବିକାଶ ପରାମର୍ଶଦାତା ସମାଜ (ARDCOS), ଭୁବନେଶ୍ୱରକୁ ନ୍ୟସ୍ତ କରାଯାଇଛି । ଏହି ଉଦ୍ଦେଶ୍ୟ ପାଇଁ ସାମାଜିକ ପ୍ରଭାବ ଆକଳନ ଅଧିୟନ ଏକେଡ୍ରି ଏଗ୍ରୀକଲ୍ୟୁର ଆଣ୍ଡ ରୁରାଲ ଡେଭଲପମେଣ୍ଟ କନସଲଟାନ୍ସି ସୋସାଇଟି (ଆର୍ଡକସ), ଭୁବନେଶ୍ୱର (NCDS, ରାଜ୍ୟ SIA ଯୁନିଟ୍ ଦ୍ୱାରା ଅନୁମୋଦିତ) ଦ୍ୱାରା ତିନୋଟି ସେଟ୍ ପ୍ରଶ୍ନପତ୍ର ଏହି ଉଦ୍ଦେଶ୍ୟରେ ପ୍ରସ୍ତୁତ କରାଯାଇଥିଲା । ସେହି ପ୍ରଶ୍ନପତ୍ରଗୁଡ଼ିକ ଘରୋଇ ସର୍ବେକ୍ଷଣ, ଗ୍ରାମ ସ୍ତରର ଭିଡିଓମି ସର୍ବେକ୍ଷଣ ଏବଂ ଗ୍ରାମର କେନ୍ଦ୍ରୀଭୂତ ଦଳଗତ ଆଲୋଚନା (ଫୋକସ୍ ଗ୍ରୁପ୍ ଆଲୋଚନା (FGDs) ନିମନ୍ତେ ପ୍ରସ୍ତୁତ କରାଯାଇଥିଲା ।

୩.୨.୧ ବ୍ୟବହୃତ ନମୁନା ପଦ୍ଧତି

ପ୍ରସ୍ତାବିତ ରାଜୁଆ ଡାଇଭର୍ସନ ଷ୍ଟେୟାର ପ୍ରକଳ୍ପ ଦ୍ୱାରା ଖୋର୍ଦ୍ଧା ଡହସିଲର ଗୋଟିଏ ଗ୍ରାମର ୨୪ ଟି ପରିବାର ପ୍ରକଳ୍ପ ଦ୍ୱାରା ପ୍ରଭାବିତ ହେବାକୁ ଯାଉଛନ୍ତି । ବ୍ରଜମୋହନପୁର ଗ୍ରାମର ମୋଟ ୧୨୯ ଖାତାର ୨୪ ଟି ପରିବାର ପ୍ରସ୍ତାବିତ ପ୍ରକଳ୍ପ ଦ୍ୱାରା ପ୍ରଭାବିତ ହେବାକୁ ଯାଉଛନ୍ତି । ଆର୍ ଓ ଆର୍ ଯାଞ୍ଚ ସହିତ ସମସ୍ତ ପରିବାରର ସର୍ତ୍ତେ କରାଯାଇଥିଲା ।

ଏଥି ସହିତ, ପ୍ରଭାବିତ ଗ୍ରାମରୁ ନମୁନା ହିସାବରେ ୧୦ ଟି ଜମି ହରାଉନଥିବା ପରିବାର ମଧ୍ୟ ଅଧିୟନ କରାଯାଇଥିଲା । ସାକ୍ଷାତକାର କୌଶଳ ମାଧ୍ୟମରେ ସମସ୍ତ ତଥ୍ୟ ସଂଗ୍ରହ କରାଯାଇଥିଲା । ଏହି ଗ୍ରାମର ସମସ୍ତ ଜମି ହରାଉଥିବା ଏବଂ ନମୁନା ଆକାରରେ ନିଆଯାଇଥିବା ଜମି ହରାଉନଥିବା ପରିବାର ମଧ୍ୟରେ ପରିବାର ଅନୁସୂଚି ପ୍ରଦାନ କରାଯାଇ ତଥ୍ୟ ସଂଗ୍ରହ କରାଯାଇଥିଲା ।

ସର୍ବେକ୍ଷଣ କରାଯାଇଥିବା ଗ୍ରାମରୁ ସାଧାରଣ ଭିଡିଊମି, ସାମାଜିକ ଏବଂ ସାଂସ୍କୃତିକ ଭିଡିଊମିର ସ୍ଥିତି ମଧ୍ୟ ସଂଗ୍ରହ କରାଯାଇଥିଲା । ଏହା ବ୍ୟତୀତ ଗାଁର ସାମାଜିକ ମାନଚିତ୍ର ସହିତ ଗ୍ରାମ ସମ୍ବନ୍ଧୀୟ ମାନଚିତ୍ର ମଧ୍ୟ କରାଯାଇଥିଲା । ଗ୍ରାମରେ ଜ୍ଞାନୀ ବ୍ୟକ୍ତିମାନଙ୍କ ସମେତ ଗ୍ରାମବାସୀଙ୍କ ସହ ମଧ୍ୟ ଆଲୋଚନା କରାଯାଇଥିଲା ଏବଂ ସେମାନଙ୍କର ମତାମତ ରେକର୍ଡ କରାଯାଇଥିଲା ।

ପ୍ରଭାବିତ ଗ୍ରାମରେ ଗୋଟିଏ କେନ୍ଦ୍ରୀଭୂତ ଦଳଗତ ଆଲୋଚନା ସଫଳତାର ସହିତ ନିର୍ବାହ କରାଯାଇଥିଲା । ଯେଉଁଠାରେ ଜନପ୍ରତିନିଧି, ପ୍ରମୁଖ ଅଂଶୀଦାର ଏବଂ ଅଣ-ପ୍ରଭାବିତ ପରିବାର ଅଂଶଗ୍ରହଣ କରିଥିଲେ । କେନ୍ଦ୍ରୀଭୂତ ଦଳଗତ ଆଲୋଚନାରେ ଗ୍ରାମରେ ଉଠାଯାଇଥିବା ଉଦ୍ୟମମାନ ପ୍ରସଙ୍ଗଗୁଡ଼ିକ ବିଷୟରେ ବିବରଣୀରେ ପୃଥକ ଭାବରେ (ଅଧ୍ୟାୟ-୭) ପ୍ରଦାନ କରାଯାଇଛି ।

ଜନ ଶୁଣାଣି କରାଯାଇଛି । ଜନ ଶୁଣାଣିର ଭିଡିଓ/ଅଡିଓ ରେକର୍ଡିଂ କରାଯାଇଛି ଏବଂ ଏହାର ବିଶ୍ଳେଷଣକୁ ରୂପାନ୍ତର ସହିତ ସାମାଜିକ ପ୍ରଭାବ ଆକଳନ ଅଧିୟନ ବିବରଣୀରେ ଅନ୍ତର୍ଭୁକ୍ତ କରାଯାଇଛି ।

୩.୩ ଉଦ୍ଦେଶ୍ୟ

ସର୍ତ୍ତାବଳୀରେ ଅନୁଯାୟୀ ବର୍ତ୍ତମାନର ସାମାଜିକ ପ୍ରଭାବ ଆକଳନ ଅଧିୟନ ଉଦ୍ଦେଶ୍ୟଗୁଡ଼ିକ ନିମ୍ନରେ ଦର୍ଶା ଯାଇଛି

୧. ପ୍ରସ୍ତାବିତ ଜମି ଅଧିଗ୍ରହଣ ଏହି ଗୋଟିଏ ଗ୍ରାମ ଅର୍ଥାତ୍ ଖୋର୍ଦ୍ଧା ଜିଲାର ଖୋର୍ଦ୍ଧା ଡହସିଲ ଅନ୍ତର୍ଗତ ବ୍ରଜମୋହନପୁର ଗ୍ରାମରେ ଜନସାଧାରଣଙ୍କ ଉଦ୍ଦେଶ୍ୟ ସାଧନ କରିବ କି ନାହିଁ ତାହା ଆକଳନ କରିବା ।
୨. ପ୍ରଭାବିତ ପରିବାରର ସଂଖ୍ୟା, ଜମି ନଷ୍ଟ ହେବାର ପରିମାଣ, ପରିବାରର ପ୍ରକୃତ ଜମିଜୋତ ର ପରିମାଣ ଉପରେ ଆଧାରିତ ସମ୍ପତ୍ତି ଏବଂ ଜମି ଅଧିଗ୍ରହଣ ହେତୁ ସେମାନଙ୍କ ମଧ୍ୟରୁ ଶାରୀରିକ କିମ୍ବା ବୃତ୍ତିଗତ ଭାବରେ ବିସ୍ଥାପିତ ହେବାର ସମ୍ଭାବନା ଥିବା ପରିବାର ସଂଖ୍ୟା ଆକଳନ କରିବା ।
୩. ପ୍ରସ୍ତାବିତ ଅଧିଗ୍ରହଣ ଦ୍ୱାରା ପ୍ରଭାବିତ ହେବାର ସମ୍ଭାବନା ଥିବା ସର୍ବସାଧାରଣଙ୍କ ଜମି ଏବଂ ବେସରକାରୀ ଜମି, ଘର / ବସତି ଏବଂ ଅନ୍ୟାନ୍ୟ ସାଧାରଣ ସମ୍ପତ୍ତିର ପରିମାଣ ଆକଳନ କରିବା ।

୪. ଅଧିଗ୍ରହଣ ପାଇଁ ପ୍ରସ୍ତାବିତ ଜମିର ପରିମାଣ ପ୍ରସ୍ତାବିତ ପ୍ରକଳ୍ପର କାର୍ଯ୍ୟକାରିତା ପାଇଁ ସର୍ବନିମ୍ନ ଆବଶ୍ୟକତା କି ନାହିଁ ତାହା ପରୀକ୍ଷା କରିବା ।
୫. ପ୍ରକଳ୍ପ ନିମନ୍ତେ ଏକ ବିକଳ୍ପ ସ୍ଥାନ ବିବେଚନା କରାଯାଇଛି କି ନାହିଁ ଯେଉଁଠାରେ ସର୍ବନିମ୍ନ ବିସ୍ଥାପନ ସମସ୍ୟା ଅଛି, କିନ୍ତୁ ମନୋନୀତ ବିକଳ୍ପ ସ୍ଥାନ ପ୍ରକଳ୍ପ ପାଇଁ ଅନୁପଯୁକ୍ତ ବୋଲି ଜଣାପଡିଛି ।
୬. ସାଧାରଣ ସମ୍ବଳ (ସିପିଆର), ସାମାଜିକ-ଅର୍ଥନୈତିକ ଭିତ୍ତିଭୂମି ଇତ୍ୟାଦି ନଷ୍ଟ ହେତୁ ଉଭୟ ପ୍ରତ୍ୟକ୍ଷ ଭାବରେ ଜମି ହରାଉଥିବା ପରିବାର ଏବଂ ପରୋକ୍ଷରେ ପ୍ରଭାବିତ ପରିବାର ଉପରେ ପ୍ରକଳ୍ପର ସାମାଜିକ ପ୍ରଭାବ (ସାମାଜିକ-ଅର୍ଥନୈତିକ, ସାଂସ୍କୃତିକ ଏବଂ ପରିବେଶ) ସମ୍ବନ୍ଧରେ ଅଧିୟନ କରିବା ଏବଂ ପ୍ରକଳ୍ପର ସାମଗ୍ରିକ ଖର୍ଚ୍ଚ ଉପରେ ଏହି ଖର୍ଚ୍ଚର ପ୍ରଭାବ ସହିତ ପ୍ରକଳ୍ପର ଲାଭ ସହ ତୁଳନା କରିବା ।
୭. ଏକ ସାମାଜିକ ପ୍ରଭାବ ପରିଚାଳନା ଯୋଜନା କିମ୍ବା ପ୍ରଶମନ ଯୋଜନା ପ୍ରସ୍ତୁତ କରି ତାହା ମାଧ୍ୟମରେ ଉପଯୁକ୍ତ ନୀତି ଏବଂ କାର୍ଯ୍ୟକ୍ରମ ପରିକଳ୍ପନା କରି ପ୍ରତିକାର ନିମନ୍ତେ ଆବଶ୍ୟକ ପଦକ୍ଷେପଗୁଡ଼ିକ ସୁପାରିଶ କରିବା ।

୩.୪ କାର୍ଯ୍ୟ ପରିସର

ନିମ୍ନରେ ଉଲ୍ଲେଖ କରାଯାଇଥିବା ଅନୁଯାୟୀ ସାମାଜିକ ପ୍ରଭାବ ଆକଳନ ଅଧିୟନ ଦଳ / ସଂଗଠନ ସାମାଜିକ ପ୍ରଭାବ ଆକଳନ ଅଧିୟନ କାର୍ଯ୍ୟ ପରିଚାଳନା କରିଥିଲେ ।

୧. ସାମାଜିକ ପ୍ରଭାବ ଆକଳନ ରିପୋର୍ଟ ପ୍ରସ୍ତୁତ କରିବାକୁ ସାମାଜିକ ପ୍ରଭାବ ଆକଳନ ଅଧିୟନ ଦଳ / ସଂଗଠନ ଉଭୟ ପରିମାଣରେ ପ୍ରକାଶ ଯୋଗ୍ୟ ତଥ୍ୟ ସଂଗ୍ରହ କରି ବିଶ୍ଳେଷଣ କରିଥିଲେ, ସର୍ବିଶେଷ ଭାବରେ ପ୍ରକଳ୍ପ ଅଞ୍ଚଳ ପରିଦର୍ଶନ କରିଥିଲେ, ସାମାଜିକ ମାନଚିତ୍ର, କେନ୍ଦ୍ରୀଭୂତ ଦଳଗତ ଆଲୋଚନା, ସହଭାଗୀ ଗ୍ରାମ୍ୟ ଅବଧାରଣା ପଦ୍ଧତି (ପି ଆର୍ ଏ) ଏବଂ ସୂଚନାଦାତାମାନଙ୍କ ସହ ସାକ୍ଷାତକାର ସହ ପୂର୍ବରୁ ପ୍ରସ୍ତୁତ ସାକ୍ଷାତକାର ଅନୁସୂଚୀ ମାଧ୍ୟମରେ ସୂଚନା ପ୍ରଦାନକାରୀମାନଙ୍କ ସହ ସାକ୍ଷାତକାର କରିଥିଲେ ।
୨. ସାମାଜିକ ପ୍ରଭାବ ଆକଳନ ଅଧିୟନ ପରିଚାଳନା କରିବା ସମୟରେ ପ୍ରଭାବିତ ଗ୍ରାମପଞ୍ଚାୟତର ଅଧିକାରୀ/ କାର୍ଯ୍ୟନିର୍ବାହୀ କଠାରୁ ପରାମର୍ଶ ଲୋଡିଥିଲେ ଏବଂ ବିଚାର ବିମର୍ଶ କରିଥିଲେ ।
୩. ସାମାଜିକ ପ୍ରଭାବ ଆକଳନ ଅଧିୟନ କରୁଥିବା ସଂଗଠନ ଦ୍ଵାରା ସମସ୍ତ ପ୍ରଯୁଜ୍ୟ ଜମି ରେକର୍ଡ ଏବଂ ତଥ୍ୟର ପୁଞ୍ଜୀନୁପୁଞ୍ଜି ବିଶ୍ଳେଷଣ, ପ୍ରକଳ୍ପ ଅଞ୍ଚଳ ଯାଞ୍ଚ, ସମାନ ପ୍ରକଳ୍ପ ସହିତ ସମୀକ୍ଷା ଏବଂ ତୁଳନା ଉପରେ ଆଧାର କରି ଏକ ବିସ୍ତୃତ ଆକଳନ କରାଯାଇଥିଲା । ଆକଳନରେ ନିମ୍ନଲିଖିତ ବିଷୟଗୁଡ଼ିକ ଅନ୍ତର୍ଭୁକ୍ତ:
 - କ) ପ୍ରସ୍ତାବିତ ପ୍ରକଳ୍ପ ଅନ୍ତର୍ଗତ ପ୍ରଭାବ କ୍ଷେତ୍ର, ଅଧିଗ୍ରହଣ ହେବାକୁ ଥିବା ଜମି ଏବଂ ପ୍ରକଳ୍ପର ସାମାଜିକ, ଅର୍ଥନୈତିକ, ସାଂସ୍କୃତିକ, ପରିବେଶ ଏବଂ ଅନ୍ୟାନ୍ୟ ପ୍ରଭାବ,
 - ଖ) ପ୍ରକଳ୍ପ ପାଇଁ ଅଧିଗ୍ରହଣ କରିବାକୁ ପ୍ରସ୍ତାବିତ ଜମିର ପରିମାଣ ଏବଂ ଅବସ୍ଥାନ ଏବଂ ଏହା ପ୍ରକଳ୍ପ ପାଇଁ ସର୍ବନିମ୍ନ ଆବଶ୍ୟକତା କି ନୁହେଁ,
 - ଗ) ସମ୍ଭାବ୍ୟ ବିକଳ୍ପ ସାଇଟ୍ ଏବଂ ସେମାନଙ୍କର ସମ୍ଭାବ୍ୟତା,

- ଘ) ଅଧିଗ୍ରହଣ ହେବାକୁ ଥିବା ଜମି ଅନୁସୂଚିତ ଅଞ୍ଚଳରେ ଅଛି କି ନାହିଁ ଏବଂ ଏହା ଶେଷ ବିକଳ୍ପ କି ନୁହେଁ ତାହା ଜାଣିବା
 - ଙ) ଯଦି ପୂର୍ବରୁ ଜମି କ୍ରୟ କରା ଯାଇଥାଏ, ଅର୍ଜନ, ଲିଜ୍ କିମ୍ବା ଅଧିଗ୍ରହଣ କରାଯାଇଥାଏ ଏବଂ ପ୍ରକଳ୍ପ ପାଇଁ ଆବଶ୍ୟକ ପ୍ରତ୍ୟେକ ଜମି ପାଇଁ ଉଦ୍ଦିଷ୍ଟ ବ୍ୟବହାର,
 - ଚ) ଯେ କୌଣସି ସାର୍ବଜନୀନ, ଅବ୍ୟବହୃତ ଜମି ବ୍ୟବହାର କରିବାର ସୁଯୋଗ ଏବଂ ଏହିପରି କୌଣସି ଜମି ଦଖଲରେ ଅଛି କି ନାହିଁ,
 - ଛ) ଜମିର ପ୍ରକୃତି, ବର୍ତ୍ତମାନର ବ୍ୟବହାର ଏବଂ ଜମିର ବର୍ଗୀକରଣ ଏବଂ ଯଦି ଏହା ଏକ କୃଷି ଜମି ହୋଇଥାଏ ତେବେ ଏହାର ଜଳସେଚନର ବ୍ୟାପ୍ତି ଏବଂ ତାଷ ପ୍ରଣାଳୀ ,
 - ଜ) ପ୍ରଭାବିତ ପରିବାରର ଖାଦ୍ୟ ନିରାପତ୍ତା ଉପରେ ଜମି ଅଧିଗ୍ରହଣର ପ୍ରଭାବ,
 - ଝ) ମାଲିକାନାରେ ଥିବା ଜମି ର ଆକାର, ମାଲିକାନା ଢାଞ୍ଚା, ଜମି ବନ୍ଧନ ପ୍ରଣାଳୀ, ଆବାସିକ ଘର ସଂଖ୍ୟା, ଜନସାଧାରଣ ଏବଂ ବେସରକାରୀ ଭିଡିଭୁମି ଏବଂ ସମ୍ପତ୍ତି,
 - ଞ) ଜମି ମୂଲ୍ୟ ଏବଂ ବିଗତ ତିନିବର୍ଷ ମଧ୍ୟରେ ଜମିର ମାଲିକାନା, ସ୍ଥାନାନ୍ତର ଏବଂ ବ୍ୟବହାରରେ ପରିବର୍ତ୍ତନ ।
୪. ସମସ୍ତ ପ୍ରଭାବିତ ପରିବାର ପାଇଁ ଜନଗଣନା ପଦ୍ଧତି ଅନୁସରଣ କରି ଜମି ଆକଳନ, ଜମି ରେକର୍ଡ ଏବଂ କ୍ଷେତ୍ର ମାପ ଉପରେ ଆଧାର କରି ପ୍ରଭାବିତ ପରିବାର ଏବଂ ବିସ୍ଥାପିତ ପରିବାରର ସଂଖ୍ୟାର ସଠିକ୍ ଆକଳନ ।
୫. ପ୍ରଭାବିତ ଅଞ୍ଚଳର ସାମାଜିକ- ଅର୍ଥନୈତିକ ଏବଂ ସାଂସ୍କୃତିକ ପାର୍ଶ୍ୱଚିତ୍ର (ଫର୍ମ – ଏଫ ଅନୁଯାୟୀ) ।
୬. ଅଞ୍ଚଳରୁ ସଂଗୃହୀତ ତଥ୍ୟ ଉପରେ ଆଧାର କରି ଏବଂ ଜନସାଧାରଣଙ୍କ ପ୍ରତିନିଧିତା, ପ୍ରଭାବିତ ସମ୍ପ୍ରଦାୟ ଏବଂ ପ୍ରମୁଖ ହିତାଧିକାରୀଙ୍କ ପରାମର୍ଶରେ, ସାମାଜିକ ପ୍ରଭାବ ଆକଳନ ଅଧିୟନ ଦଳ / ସଂଗଠନ ମୂଲ୍ୟ-ଲାଭ ବିଶ୍ଳେଷଣ ପଦ୍ଧତି ବ୍ୟବହାର କରି ପ୍ରସ୍ତାବିତ ପ୍ରକଳ୍ପ ସହିତ ଜଡିତ ସକରାତ୍ମକ ଏବଂ ନକାରାତ୍ମକ ସାମାଜିକ ପ୍ରଭାବର ପ୍ରକୃତି, ପରିମାଣ ଏବଂ ତୀବ୍ରତାର ଚିହ୍ନଟ ଏବଂ ମୂଲ୍ୟାଙ୍କନ କରିବାକୁ ଚେଷ୍ଟା କରିଛନ୍ତି (ଫର୍ମ – ଜି ଅନୁଯାୟୀ) ।
୭. ସାମାଜିକ ପ୍ରଭାବ ଆକଳନ ଅଧିୟନ ସମୟରେ ଚିହ୍ନଟ କର ଯାଇଥିବା ପ୍ରକଳ୍ପର ବିଭିନ୍ନ ନକାରାତ୍ମକ ସାମାଜିକ ପ୍ରଭାବକୁ ସମାଧାନ କରିବା ପାଇଁ ଏକ (ଫର୍ମ – ଇ ଅନୁଯାୟୀ) ସାମାଜିକ ପ୍ରଭାବ ପରିଚାଳନା ଯୋଜନା (ଏସ୍ ଆଇ ଏମ୍ ପି) ର ପ୍ରସ୍ତୁତି ।
୮. ଏହି ପ୍ରକଳ୍ପରୁ ମିଳୁଥିବା ସାମାଜିକ ଖର୍ଚ୍ଚ ଏବଂ ଲାଭର ଏକ ବିସ୍ତୃତ ବିଶ୍ଳେଷଣ ଏବଂ ଜମି ହରାଇବା ଏବଂ ବିସ୍ଥାପିତ ହେବାର ଦାରିଦ୍ର୍ୟ ବିପଦ ଏବଂ ଏହିପରି ବିସ୍ଥାପିତ ଏବଂ ପ୍ରକଳ୍ପ ପ୍ରଭାବିତ ପରିବାରଗୁଡ଼ିକର ପୁନର୍ବାସ ଏବଂ ଅଇଥାନ ପାଇଁ ବିସ୍ତାର ଯୋଜନା ପ୍ରଦାନ କରିବାକୁ ସାମାଜିକ ପ୍ରଭାବ ଆକଳନ ଅଧିୟନ ଚେଷ୍ଟା କରେ ।

୯. ଧାରା ୪୧ ଅଧୀନରେ ଥିବା ବ୍ୟବସ୍ଥା ଅନୁଯାୟୀ ଅନୁସୂଚିତ ଅଞ୍ଚଳରେ ଜମି ଅଧିଗ୍ରହଣ କରାଯାଉଥିଲେ ଏକ ସାମାଜିକ ପ୍ରଭାବ ପରିଚାଳନା ଯୋଜନା (ଏସ୍ ଆଇ ଏମ୍ ପି)ରେ ଗୋଟିଏ ବିକାଶ ଯୋଜନା ଅନ୍ତର୍ଭୁକ୍ତ କରିବା ଜରୁରୀ ଅଟେ ।
୧୦. ସାମାଜିକ ପ୍ରଭାବ ଆକଳନ ଅଧିୟନ ର ଚିଠା ବିବରଣୀ ଏବଂ ସାମାଜିକ ପ୍ରଭାବ ପରିଚାଳନା ଯୋଜନା (ଏସ୍ ଆଇ ଏମ୍ ପି) (ଫର୍ମ – ଡି ଅନୁଯାୟୀ) ଆଞ୍ଚଳିକ ଭାଷା (ଓଡ଼ିଆ) ରେ ପ୍ରସ୍ତୁତ କରି ପ୍ରଭାବିତ ପଞ୍ଚାୟତ କାର୍ଯ୍ୟାଳୟ, ସଂପୃକ୍ତ କଲେକ୍ଟର, ସବ୍-କଲେକ୍ଟର, ସ୍ୱତନ୍ତ୍ର ଭୁ-ଅର୍ଜନ ଅଧିକାରୀ, ତହସିଲଦାର, ଏନ୍ ସି ଡି ଏସ୍ ଏବଂ କାର୍ଯ୍ୟକାରୀ ସଂସ୍ଥା କୁ ଜନ ଶୁଣାଣି ର ଦୁଇ ସପ୍ତାହ ପୂର୍ବରୁ ବନ୍ଧନ କରାଯିବା ଆବଶ୍ୟକ ।
୧୧. ପ୍ରଭାବିତ ଅଞ୍ଚଳର ସାମାଜିକ ପ୍ରଭାବ ଆକଳନ ଅଧିୟନ ବିବରଣୀ ର ମୁଖ୍ୟ ଫଳାଫଳକୁ ଆଞ୍ଚଳିକ ଭାଷାରେ ପ୍ରସାରଣ କରିବା ପାଇଁ ସ୍ଥାନୀୟ ପ୍ରଶାସନ ଏବଂ ଜମି ଆବଶ୍ୟକ କରୁଥିବା ସଂସ୍ଥା ଜରିଆରେ ଜନଶୁଣାଣି ର ଆୟୋଜନ କରି ଲୋକମାନଙ୍କ ଠାରୁ ତଥ୍ୟ ସମ୍ପର୍କରେ ପ୍ରତିକ୍ରିୟା, ଅତିରିକ୍ତ ସୂଚନା ଏବଂ ମତାମତ ସଂଗ୍ରହ କରି ସାମାଜିକ ପ୍ରଭାବ ଆକଳନ ଅଧିୟନର ତୁଡ଼ାନ୍ତ ବିବରଣୀ ଅନ୍ତର୍ଭୁକ୍ତ କରିବା ।
୧୨. ଜନ ଶୁଣାଣିର ର ଅତିଓ/ଭିଡିଓ ରେକର୍ଡିଂ କରି ଏହାର ବିଶ୍ଳେଷଣ କରି ସଂଶୋଧିତ ସାମାଜିକ ପ୍ରଭାବ ଆକଳନ ଅଧିୟନ ବିବରଣୀ ଓ ସାମାଜିକ ପ୍ରଭାବ ପରିଚାଳନା ଯୋଜନା (ଏସ୍ ଆଇ ଏମ୍ ପି)ଦାଖଲ କରାଯିବ ।
୧୩. ସର୍ତ୍ତାବଳୀ ଅନୁଯାୟୀ ସାମାଜିକ ପ୍ରଭାବ ଆକଳନ ଅଧିୟନର ତୁଡ଼ାନ୍ତ ବିବରଣୀ ସମ୍ପୃକ୍ତ ଅଧିକାରୀମାନଙ୍କୁ ବିତରଣ ନିମନ୍ତେ ଇଂରାଜୀ ଏବଂ ଓଡ଼ିଆ ଭାଷାରେ ପ୍ରସ୍ତୁତ କରାଯିବ ।

୩.୫ ସର୍ବେକ୍ଷଣ ସମୟରେ ସମ୍ମୁଖୀନ ହୋଇଥିବା ବିଭିନ୍ନ ଅସୁବିଧା

୧. ଏହା ଏକ ପୁରାତନ ଅଭ୍ୟାସ ହୋଇଛି ଯେ ବିବାହିତ କନ୍ୟା ସନ୍ତାନ, ସର୍ବଦା ପୈତୃକ ସମ୍ପତ୍ତିର କୌଣସି ଅଂଶ ପାଇବ ନାହିଁ । କିନ୍ତୁ ବର୍ତ୍ତମାନ ଆଇନ ସ୍ପଷ୍ଟ ଏବଂ ତେଣୁ ସେ ସମାନୁପାତିକ ଭାବରେ କ୍ଷତିପୂରଣ ପାଇବାକୁ ହକଦାର ।
୨. ସର୍ବେକ୍ଷଣ ସମୟରେ ଏହା ଅବଗତ ହେଲା ଯେ, ଅଧିଗ୍ରହଣ ପୂର୍ବରୁ ଜମିର ଚିହ୍ନ ପ୍ରକ୍ରିୟା କାର୍ଯ୍ୟକାରୀ କରିବାକୁ ଗ୍ରାମବାସୀମାନେ ଦାବି କରିଛନ୍ତି ।
୩. ଗୋଟିଏ (୦୧) ପରିବାର ଦୂର ସ୍ଥାନରେ ରହୁଥିବାର ଜଣାପଡ଼ିଥିଲା । ତେଣୁ, ଆବଶ୍ୟକୀୟ ସୂଚନା ସଂଗ୍ରହ କରିବା ବହୁତ କଷ୍ଟକର ଥିଲା।

୩.୬ ଆୟୋଜିତ ଜନଶୁଣାଣି ର ସଂକ୍ଷିପ୍ତ ବିବରଣୀ

ଯେତେବେଳେ ବି ଏକ ସାମାଜିକ ପ୍ରଭାବ ଆକଳନ ଆବଶ୍ୟକ ହୁଏ, ତାହା ନ୍ୟାୟୋଚିତ କ୍ଷତିପୂରଣ ଅଧିକାର ଏବଂ ଜମି ଅଧିଗ୍ରହଣ, ପୁନର୍ବାସ ଓ ଥଇଥାନ ରେ ସ୍ୱଚ୍ଛତା ଅଧିନିୟମ, ୨୦୧୩ ଆର୍ ଏସ୍ ସି ଡି ଏଲ୍ ଏ ଆର୍ ଏବଂ ଆର୍ ଆକ୍ ୨୦୧୩ ର ଧାରା -୫ ଅଧୀନରେ ପ୍ରସ୍ତୁତ ହେବା ଆବଶ୍ୟକ । ଗେଜେଟ୍ ଅଫ୍ ଇଣ୍ଡିଆ ରେ ଉଲ୍ଲେଖ କରାଯାଇଛି ଯେ, ପ୍ରଭାବିତ ପରିବାରର ମତାମତ ଶୁଣିବା ନିମନ୍ତେ ବୈଧ ସରକାର ପ୍ରଭାବିତ ଅଞ୍ଚଳରେ ଜନସାଧାରଣଙ୍କ ଶୁଣାଣି ପାଇଁ ତାରିଖ,

ସମୟ ଏବଂ ସ୍ଥାନ ବିଷୟରେ ପର୍ଯ୍ୟାପ୍ତ ପ୍ରଚାର କରି ଏକ ଜନ ଶୁଣାଣି ର ଆୟୋଜନ ସୁନିଶ୍ଚିତ କରିବେ ଏହି ଜନଶୁଣାଣିର ବିବରଣୀ ଲିପିବଦ୍ଧ କରାଯାଇ ଏହାକୁ ସାମାଜିକ ପ୍ରଭାବ ଆକଳନ ଅଧିୟନ ବିବରଣୀରେ ସାମିଲ କରାଯିବ ।

ଏହି ପରିପ୍ରେକ୍ଷୀରେ ଜିଲ୍ଲା ପ୍ରଶାସନ ଉପଯୁକ୍ତ ବିଜ୍ଞପ୍ତି ମାଧ୍ୟମରେ ଉପରୋକ୍ତ ଜନ ଶୁଣାଣି ସଭାର ଆୟୋଜନ କରିଥିଲେ । ଖୋର୍ଦ୍ଧା ଜିଲ୍ଲାର ଖୋର୍ଦ୍ଧା ତହସିଲ ଅନ୍ତର୍ଗତ ବ୍ରଜମୋହନପୁର ଗ୍ରାମରେ "ରାଜୁଆ ଡାଇଭର୍ସନ ଷ୍ଟେୟାର" ପାଇଁ ଘରୋଇ ଜମି ଅଧିଗ୍ରହଣ ସମ୍ବନ୍ଧୀୟ ତଥ୍ୟ ପ୍ରଭାବିତ ଲୋକଙ୍କୁ ପ୍ରଦାନ କରାଯାଇ ସେମାନଙ୍କର ମତାମତ ନିଆଯାଇଥିଲା ଏବଂ ସେମାନଙ୍କର ମତାମତକୁ ସାମାଜିକ ପ୍ରଭାବ ଆକଳନ ଅଧିୟନ ବିବରଣୀରେ ଅନ୍ତର୍ଭୁକ୍ତ କରାଯାଇଛି ।

୩.୬.୧ ଜନ ଶୁଣାଣିର ଉଦ୍ଦେଶ୍ୟ

ଜନ ଶୁଣାଣିର ଉଦ୍ଦେଶ୍ୟ ନିମ୍ନରେ ଉଲ୍ଲେଖ କରାଯାଇଛି ।

- ⇒ ସାମାଜିକ ପ୍ରଭାବ ଆକଳନ ଅଧିୟନରୁ ଉପଲବ୍ଧ ତଥ୍ୟର ସଚ୍ଚୋଟତା ବିଷୟରେ ପ୍ରଭାବିତ ଲୋକଙ୍କୁ ସୁନିଶ୍ଚିତ କରିବା ପାଇଁ ଏବଂ ସେମାନଙ୍କୁ ସେମାନଙ୍କର ଜମି ହରାଇବା ବିଷୟରେ ଅବଗତ କରାଇବା ନିମନ୍ତେ ;
- ⇒ ଅଧିୟନର ଫଳାଫଳ ଉପରେ ଅଞ୍ଚଳର ପ୍ରଭାବିତ ଲୋକଙ୍କ ମତାମତ ଏବଂ ପ୍ରତିକ୍ରିୟା ସଂଗ୍ରହ କରିବା ଏବଂ ଜମି ଅଧିଗ୍ରହଣ ଉପରେ ଅଧିକ ମତାମତ ଆଣି କରିବା;
- ⇒ RFCTLARR ACT- ୨୦୧୩, ଅଧିଗ୍ରହଣ, ପୁନର୍ବାସ ଓ ଥଇଥାନ କାର୍ଯ୍ୟରେ ସରକାରଙ୍କ ଦ୍ଵାରା କୌଣସି ବିକାଶମୂଳକ ପ୍ରକଳ୍ପ ପାଇଁ ଜମି ଅଧିଗ୍ରହଣ ମାମଲାରେ ସେମାନଙ୍କର ଅଧିକାର ଏବଂ ପ୍ରାପ୍ୟ ବିଷୟରେ ପ୍ରଭାବିତ ଲୋକଙ୍କୁ ଅବଗତ କରାଇବା; ଏବଂ,
- ⇒ ଜନ ଶୁଣାଣି ସଭାରେ ପ୍ରଭାବିତ ଲୋକଙ୍କ ମତାମତକୁ ବିଶ୍ଳେଷଣ କରିବା ଏବଂ ତୁଡାନ୍ତ ସାମାଜିକ ପ୍ରଭାବ ଆକଳନ ଅଧିୟନ ବିବରଣୀରେ ଅନ୍ତର୍ଭୁକ୍ତ କରିବା ।

୩.୬.୨ ଗ୍ରହଣ କରାଯାଇଥିବା ପଦ୍ଧତି

ଅଧିୟନ ସମାପ୍ତ ହେବା ପରେ, ଆର୍ଡକସ (ଅନୁସନ୍ଧାନ ପ୍ରତିଷ୍ଠାନ), ଅଧିୟନ ବିବରଣୀ (ଉଭୟ ଓଡିଆ ଏବଂ ଇଂରାଜୀରେ) ପ୍ରସ୍ତୁତ କରି ନବକୃଷ୍ଣ ଚୌଧୁରୀ ସେଣ୍ଟର ଫର ଡେଭଲପମେଣ୍ଟ ଷ୍ଟଡିଜ୍ (ଏନସିଡିଏସ୍) ଭୁବନେଶ୍ଵର, ନିକଟରେ ଦାଖଲ କରିଛି, ଯେ କି ବିବରଣୀ ର ବିଶ୍ଳେଷଣ ଏବଂ ସଂଶୋଧନ କରି ସଂଶୋଧିତ ସଂସ୍କରଣ ଖୋର୍ଦ୍ଧା ଜିଲ୍ଲା ପ୍ରଶାସନ ନିକଟରେ ଦାଖଲ କରିଛି ।

ଜିଲ୍ଲା ପ୍ରଶାସନ ପ୍ରଭାବିତ ଗ୍ରାମ / ଖାର୍ଡର ଲୋକଙ୍କ ମଧ୍ୟରେ ଏହି ରିପୋର୍ଟ ବିତରଣ କରିଛି, ପ୍ରଭାବିତ ଗ୍ରାମଗୁଡିକରେ ଜନ ଶୁଣାଣି ସଭା ଆୟୋଜନ କରିଛି ଏବଂ ତୁଡାନ୍ତ ରିପୋର୍ଟରେ ଅନ୍ତର୍ଭୁକ୍ତ କରିବା ପାଇଁ ଜନଶୁଣାଣି ସଭାରେ ସେମାନଙ୍କ ମତାମତ ଲୋଡିଛି ।

ଜିଲ୍ଲାପାଳ, ଖୋର୍ଦ୍ଧା ଜିଲ୍ଲାର ଖୋର୍ଦ୍ଧା ତହସିଲର ବ୍ରଜମୋହନପୁର ଗ୍ରାମପଞ୍ଚାୟତ ଅନ୍ତର୍ଗତ ପ୍ରଭାବିତ ଗ୍ରାମ ପାଇଁ ସଭାର ତାରିଖ ଏବଂ ସ୍ଥାନ ସ୍ଥିର କରି ତଦନୁଯାୟୀ ଜନ ଶୁଣାଣି କରିବାକୁ ସମ୍ପୂର୍ଣ୍ଣ ଅଧିକାରୀଙ୍କୁ କହିଥିଲେ । ଜିଲ୍ଲାପାଳ ଉପରୋକ୍ତ

ସଭା ପାଇଁ ଗ୍ରାମ / ଖାର୍ଡକୁ ଏପରି ଢଙ୍ଗରେ ଆୟୋଜନ କରିଛନ୍ତି ଯେପରି କି ପ୍ରତ୍ୟକ୍ଷ ଭାବରେ ପ୍ରଭାବିତ ପରିବାରର ୨୫ ପ୍ରତିଶତରୁ ଅଧିକ ଲୋକ ଉପସ୍ଥିତ ରହିବେ ।

ଆର୍ଡିକସ୍ ତାହାର ସାମାଜିକ ପ୍ରଭାବ ଆକଳନ ଅଧିୟନ ଦଳ ସହ ମିଶି ସରକାରୀ କାର୍ଯ୍ୟକର୍ତ୍ତାଙ୍କ ସହ ମିଶି ମିଳିତ ଭାବରେ ନିର୍ଦ୍ଦିଷ୍ଟ ସମୟ ଏବଂ ସ୍ଥାନରେ ଜନ ଶୁଣାଣି ସଭାକୁ ସଫଳତାର ସହ ପରିଚାଳନା କରିଥିଲା ଏବଂ ଗ୍ରାମ ଗୋଷ୍ଠୀ ସହିତ ଅଧିୟନର ଫଳାଫଳ ଉପରେ ଆଲୋଚନା କଲା ।

୩.୬.୩ ଆୟୋଜନ କରାଯାଇଥିବା ଜନ ଶୁଣାଣିର ସଂଖ୍ୟା

ଭୂଅର୍ଜନ ଅଧିକାରୀଙ୍କ ବିଜ୍ଞପ୍ତି ଅନୁଯାୟୀ, ଖୋର୍ଦ୍ଧା ଜିଲ୍ଲାର ଖୋର୍ଦ୍ଧା ଚହସିଲର ବ୍ରଜମୋହନପୁର ଗ୍ରାମରେ ରାଜୁଆ ଡାଇଭର୍ସନ ଖେୟାର ପାଇଁ ଏକ ଜନଶୁଣାଣି କରାଯାଇଥିଲା। ବ୍ରଜମୋହନପୁର ଗ୍ରାମପଞ୍ଚାୟତ ଅନ୍ତର୍ଗତ ବ୍ରଜମୋହନପୁର ଗ୍ରାମର ଉଚ୍ଚ ପ୍ରାଥମିକ ବିଦ୍ୟାଳୟ ଠାରେ ଅନୁଷ୍ଠିତ ଉଚ୍ଚ ଜନଶୁଣାଣି ବୈଠକରେ ଗ୍ରାମବାସୀଙ୍କ ଦ୍ଵାରା ବିଭିନ୍ନ ମତାମତ ଉପସ୍ଥାପିତ ହୋଇଥିଲା ଯାହା ନିମ୍ନରେ ପ୍ରଦାନ କରାଯାଇଛି: -

୩.୬.୪ ଜନଶୁଣାଣି ର ବିସ୍ତୃତ ବିବରଣୀ

ଗ୍ରାମର ନାମ – ବ୍ରଜମୋହନପୁର
 ଜନଶୁଣାଣିର ସଂଖ୍ୟା - ୦୧
 ସ୍ଥାନ – ବ୍ରଜମୋହନପୁର ଗ୍ରାମର ଉଚ୍ଚ ପ୍ରାଥମିକ ବିଦ୍ୟାଳୟ
 ତା – ୧୮.୦୨.୨୬ ସମୟ – ପୂର୍ବାହ୍ନ ୧୧.୦୦ ଘଟିକା ।

୩.୬.୫ ଭାଗ ନେଇଥିବା ବ୍ୟକ୍ତିଗଣ

- ✚ ଶ୍ରୀଯୁକ୍ତ ବଦ୍ରିନାରାୟଣ ଭୁଜବଳ, ସରପଞ୍ଚି, ବ୍ରଜମୋହନପୁର ଗ୍ରାମ ପଞ୍ଚାୟତ, ଖୋର୍ଦ୍ଧା
- ✚ ଶ୍ରୀମତୀ ଅନନ୍ୟା ଶ୍ରୀଷ୍ଟି ଶତପଥ, ଉପ ଜିଲ୍ଲାପାଳ - ତଥା - ଭୂ-ଅର୍ଜନ ଅଧିକାରୀ (L.A.O), ଖୋର୍ଦ୍ଧା
- ✚ ଶ୍ରୀଯୁକ୍ତ ରଞ୍ଜନ କୁମାର ମହାନ୍ତି, ଉପ ଜିଲ୍ଲାପାଳ, ସର୍ବ-କଲେକ୍ଟର ଅଫିସ, ଖୋର୍ଦ୍ଧା
- ✚ ଶ୍ରୀଯୁକ୍ତ ରିଷବ ତ୍ରୀପାଠି, ସହକାରୀ ଜିଲ୍ଲାପାଳ, ଜମି ଅଧିଗ୍ରହଣ କାର୍ଯ୍ୟାଳୟ
- ✚ ଶ୍ରୀଯୁକ୍ତ ସୌମେନ୍ଦ୍ର ପ୍ରସାଦ ବାରିକ, ଏସ୍ ଡି ଓ, ରାଜୁଆ ଜଳସେଚନ ଉପ ବିଭାଜନ
- ✚ ଶ୍ରୀମତୀ କଞ୍ଚନା ରାୟ, ସହକାରୀ ଯନ୍ତ୍ରୀ, ସେକ୍ସନ୍ - ୪, ରାଜୁଆ ଜଳସେଚନ ଉପ ବିଭାଜନ
- ✚ ଶ୍ରୀଯୁକ୍ତ ଅକ୍ଷୟ କୁମାର ବେହେରା, ସହକାରୀ ଯନ୍ତ୍ରୀ, ସେକ୍ସନ୍-୨, ରାଜୁଆ ଜଳସେଚନ ଉପ ବିଭାଜନ
- ✚ ଶ୍ରୀଯୁକ୍ତ ପୁପୁନ ସ୍ଵାଇଁ, କନିଷ୍ଠ ଯନ୍ତ୍ରୀ, ରାଜୁଆ ଜଳସେଚନ ଉପ ବିଭାଜନ
- ✚ ଶ୍ରୀଯୁକ୍ତ ଡି ଗୋପାଳ ରେଞ୍ଜୀ, ଅତିରିକ୍ତ ଚହସିଲଦାର, ଖୋର୍ଦ୍ଧା
- ✚ ଶ୍ରୀଯୁକ୍ତ ଦେବୀପ୍ରସାଦ ସାହୁ, ରାଜସ୍ଵ ନିରୀକ୍ଷକ, ଭୂ-ଅର୍ଜନ ବିଭାଗ
- ✚ ଶ୍ରୀଯୁକ୍ତ ରମାକାନ୍ତ ମିଶ୍ର, ସୁପରଭାଇଜର, ଆର୍ଡିକସ୍ , ଭୁବନେଶ୍ଵର ;

- ✚ ସାମାଜିକ ପ୍ରଭାବ ଆକଳନ ଅଧିୟନ ଯୁନିଟ୍ ର ଅଧିକାରୀବୃନ୍ଦ ;
- ✚ ବ୍ରଜମୋହନପୁର ଗ୍ରାମର ୪୦ ଜଣରୁ ଅଧିକ ଗ୍ରାମବାସୀ ;



୩.୬.୬ ଜନଶୁଣାଣି ସମ୍ପର୍କରେ ବିସ୍ତୃତ ବିବରଣୀ

ଏହି ଜନଶୁଣାଣି ବୈଠକ ଖୋର୍ଦ୍ଧା ଚହସିଲ ଅନ୍ତର୍ଗତ ବ୍ରଜମୋହନପୁର ଗ୍ରାମପଞ୍ଚାୟତର ବ୍ରଜମୋହନପୁର ଗ୍ରାମସ୍ଥିତ ଉଚ୍ଚ ପ୍ରାଥମିକ ବିଦ୍ୟାଳୟ ଠାରେ ଅନୁଷ୍ଠିତ ହୋଇଥିଲା । ଏହି ବୈଠକ ସକାଳ ୧୧.୦୦ ଘଟିକାରେ ଆରମ୍ଭ ହୋଇ ଅପରାହ୍ନ ୧.୦୦ ଘଟିକା ପର୍ଯ୍ୟନ୍ତ ଚାଲିଥିଲା । ଶ୍ରୀଯୁକ୍ତ ରମାକାନ୍ତ ମିଶ୍ର, ସୁପରଭାଇଜର, ଆର୍ଡିକସ୍ , ଭୁବନେଶ୍ୱର ମଞ୍ଚରେ

ଉପସ୍ଥିତ ଅତିଥିମାନଙ୍କୁ ଏବଂ ଗ୍ରାମବାସୀମାନଙ୍କୁ ସ୍ଵାଗତ କରିଥିଲେ ଏବଂ ସାମାଜିକ ପ୍ରଭାବ ଆକଳନ ଅଧିୟନର ଉଦ୍ଦେଶ୍ୟ ସମ୍ବନ୍ଧରେ ସଂକ୍ଷିପ୍ତରେ ଅବଗତ କରାଇଥିଲେ । ଏହା ପରେ, ଶ୍ରୀମତୀ ଅନନ୍ୟା ଶ୍ରୀଷ୍ଟି ଶତପଥୀ, ଉପ ଜିଲ୍ଲାପାଳ - ତଥା - ଭୁ-ଅର୍ଜନ ଅଧିକାରୀ (L.A.O), ଖୋର୍ଦ୍ଧା, ବୈଠକରେ ଉପସ୍ଥିତ ଅତିଥିମାନଙ୍କୁ ସ୍ଵାଗତ କରିଥିଲେ ଏବଂ ଜନଶୁଣାଣି ବୈଠକର ଉଦ୍ଦେଶ୍ୟ ଏବଂ ଆବଶ୍ୟକତା ବିଷୟରେ ଗ୍ରାମବାସୀଙ୍କୁ ବୁଝାଇଥିଲେ ।

ଉପରୋକ୍ତ ଜନଶୁଣାଣି ବୈଠକରେ ସରକାରୀ ଅଧିକାରୀ ଏବଂ ଆର୍ଡକସର ଅଧିକାରୀମାନେ ଜମି ଅଧିଗ୍ରହଣ ହେତୁ ପ୍ରଭାବିତ ଲୋକଙ୍କୁ "ନ୍ୟାୟୋଚିତ କ୍ଷତିପୂରଣ ଅଧିକାର, ଜମି ଅଧିଗ୍ରହଣ, ପୁନର୍ବାସ ଏବଂ ପଇସାରେ ସ୍ଵତନ୍ତ୍ର ଆଇନ, ୨୦୧୩ (RFCTLARR ACT-2013)" ଏବଂ ପ୍ରକଳ୍ପ କାର୍ଯ୍ୟ କରିବା ସମୟରେ ସାମାଜିକ ପ୍ରଭାବ ଆକଳନ (SIA) ଅଧିୟନ କରିବାର ଆବଶ୍ୟକତା ସମ୍ବନ୍ଧରେ ଅବଗତ କରାଇଥିଲେ । ସେମାନେ ଲୋକମାନଙ୍କୁ "ଭୂମି ଅଧିଗ୍ରହଣ ଆଇନ ୧୮୯୪ " ତୁଳନାରେ ଏହି ଆଇନ (RFCTLARR-2013) କିପରି ଅଧିକ ଲାଭଦାୟକ ଏବଂ ସ୍ଵଳ୍ପ ସେ ସମ୍ବନ୍ଧରେ ଅବଗତ କରାଇଥିଲେ ।

ଏଠାରେ ଉଲ୍ଲେଖ କରାଯାଇପାରେ ଯେ RFCTLARR ACT 2013 ଅନୁଯାୟୀ, ଜନଶୁଣାଣି ପରେ ସାମାଜିକ ପ୍ରଭାବ ଆକଳନ ଅଧିୟନର ଚୁଡ଼ାନ୍ତ ବିବରଣୀ ଜିଲ୍ଲାପାଳଙ୍କ ନିକଟରେ ଦାଖଲ କରାଯିବ । ଜିଲ୍ଲା ସ୍ତରରେ ଏହାକୁ ଯାଞ୍ଚ କରାଯିବ ଏବଂ ଭୂମି ଅଧିଗ୍ରହଣ ଆଇନ ଅନୁଯାୟୀ ପ୍ରଭାବିତ ଗ୍ରାମରେ ୧୧/୧ ବିଜ୍ଞପ୍ତି ପ୍ରକାଶ କରାଯିବ । ଏଥିପାଇଁ ଏକ ମୂଲ୍ୟାଙ୍କନ କମିଟି ମଧ୍ୟ ଗଠନ କରାଯିବ । ସେହି କମିଟିରେ ରାଷ୍ଟ୍ର ଏବଂ କୋଠାବାଡ଼ି, ଜଙ୍ଗଲ ଏବଂ କୃଷି ଏବଂ ଜଳସେଚନ ଭଳି ବିଭିନ୍ନ ବିଭାଗର ପ୍ରତିନିଧି ସଦସ୍ୟ ଭାବରେ ରହିବେ । ଉପରୋକ୍ତ ସଦସ୍ୟମାନଙ୍କ ଦ୍ଵାରା ବିଭିନ୍ନ ସମ୍ପତ୍ତି ଏବଂ ଜମିର ପ୍ରକୃତ ମୂଲ୍ୟାଙ୍କନ କରାଯିବ । ନିକଟସ୍ଥ ସ୍ଥାନର ଜମି ମୂଲ୍ୟ ଅନୁସାରେ ଜମିର ମୂଲ୍ୟ ସ୍ଥିର କରାଯିବ ।

ଜମି ମୂଲ୍ୟ ସ୍ଥିର କରିବା ପାଇଁ, ବିଗତ ୩ ବର୍ଷ ମଧ୍ୟରେ ସେହି ଅଞ୍ଚଳରେ ଜମିର ବିକ୍ରୟ ଏବଂ କ୍ରୟ ମୂଲ୍ୟ ବିଚାରକୁ ନିଆଯିବ । ଯଦି ୫୦ଟି ବିକ୍ରୟ ପତ୍ର ଅଛି, ତେବେ ଏହାକୁ ଜମି ମୂଲ୍ୟ ବିଚାର ପାଇଁ ଅବରୋହୀ କ୍ରମରେ ବ୍ୟବସ୍ଥା କରାଯିବ । ଏହା ସହିତ, ଏହାକୁ ଶ୍ରେଷ୍ଠ ୨୫ଟି ବିକ୍ରୟ ପତ୍ର ସହିତ ମେଳ କରାଯିବ । ଏହା ପରେ ପ୍ରଭାବିତ ଲୋକଙ୍କୁ କ୍ଷତିପୂରଣ ପ୍ରଦାନ କରିବା ପାଇଁ ସର୍ବୋଚ୍ଚ ମୂଲ୍ୟ, ଅର୍ଥାତ୍, ପଞ୍ଜିକୃତ ବିକ୍ରୟ ପତ୍ର ଏବଂ ଜମିର ମୂଲ୍ୟ ବିଚାରକୁ ନିଆଯିବ । ଏହା ବ୍ୟତୀତ ବିଜ୍ଞପ୍ତି ଅବଧି ପାଇଁ କ୍ଷତିପୂରଣ ମୂଲ୍ୟ ଉପରେ ୧୨% ଅଧିକ ସେମାନଙ୍କୁ ପ୍ରଦାନ କରାଯିବ ।

ଏହା'ପରେ ପ୍ରଶ୍ନୋତ୍ତର ଅଧିବେଶନ ଆରମ୍ଭ ହୋଇଥିଲା ।

୩.୬.୬.୧ ଗ୍ରାମ – ବ୍ରଜମୋହନପୁର

ପ୍ରଶ୍ନ :- ଶ୍ରୀଯୁକ୍ତ ଭାଗୀରଥ କୁଝାରସିଂ, ଶ୍ରୀଯୁକ୍ତ ଆଶିଷ କୁମାର ପଟ୍ଟନାୟକ, ଶ୍ରୀମତୀ ଶୋଭା କୁଝାରସିଂ, ଶ୍ରୀଯୁକ୍ତ ସତ୍ୟେଷ ମାନସି ଏବଂ ଶ୍ରୀଯୁକ୍ତ ବିରେନ ସେନାପତି କହିଥିଲେ ଯେ, ଆମର ଜମି କମ୍ ଅଛି । ତେଣୁ, ଆମର ଜମି କ୍ଷତି ପାଇଁ ଆମକୁ ଜମି ଯୋଗାଇ ଦେବାକୁ ଆମେ ସରକାରଙ୍କୁ ଅନୁରୋଧ କରୁଛୁ ।

ଉତ୍ତର:- ଶ୍ରୀମତୀ ଅନନ୍ୟା ଶ୍ରୀଷ୍ଟି ଶତପଥୀ, ଉପ ଜିଲ୍ଲାପାଳ - ତଥା - ଭୂ-ଅର୍ଜନ ଅଧିକାରୀ (L.A.O), ଖୋର୍ଦ୍ଧା କହିଥିଲେ ଯେ, ଆମେ ଏହାକୁ ଆମର ଉଚ୍ଚ ଅଧିକାରୀମାନଙ୍କୁ ଜଣାଇବୁ।

ପ୍ରଶ୍ନ :- ଶ୍ରୀଯୁକ୍ତ ବୈକୁଣ୍ଠ ବିଶ୍ୱାଳ, ଶ୍ରୀଯୁକ୍ତ ଗତିକୃଷ୍ଣ ସାମନ୍ତରାୟ ଏବଂ ଶ୍ରୀଯୁକ୍ତ ପ୍ରବୀଣ କୁମାର ବିଶ୍ୱାଳ କହିଥିଲେ ଯେ, ଆମେ ଚାହୁଁଛୁ ଜମି କ୍ଷତି ପାଇଁ କ୍ଷତିପୂରଣ ପରିମାଣ ବଜାର ମୂଲ୍ୟଠାରୁ ଅଧିକ ହେଉ।

ଉତ୍ତର:- ଶ୍ରୀମତୀ ଅନନ୍ୟା ଶ୍ରୀଷ୍ଟି ଶତପଥୀ, ଉପ ଜିଲ୍ଲାପାଳ - ତଥା - ଭୂ-ଅର୍ଜନ ଅଧିକାରୀ (L.A.O), ଖୋର୍ଦ୍ଧା ଉତ୍ତରରେ କହିଥିଲେ ଯେ, ସରକାରୀ ନିୟମ ଅନୁଯାୟୀ ଆପଣମାନଙ୍କୁ ନ୍ୟାୟସଙ୍ଗତ ଏବଂ ଯଥାର୍ଥ କ୍ଷତିପୂରଣ ପ୍ରଦାନ କରାଯିବ।

ପ୍ରଶ୍ନ :- ଶ୍ରୀମତୀ ନଳିନୀପ୍ରଭା ସୁନ୍ଦରାୟ ତାଙ୍କର ଜମି କ୍ଷତି ପାଇଁ ଜମି ପ୍ରଦାନ କରିବାକୁ ଦାବି କରିଥିଲେ ଏବଂ ଆର ଓ ଆର ରେ (RoR) ତାଙ୍କ ଝିଅର ନାମ ବାଦ ପଡ଼ିଥିବା ସମ୍ପର୍କରେ ଦୃଷ୍ଟି ଆକର୍ଷଣ କରିଥିଲେ ।

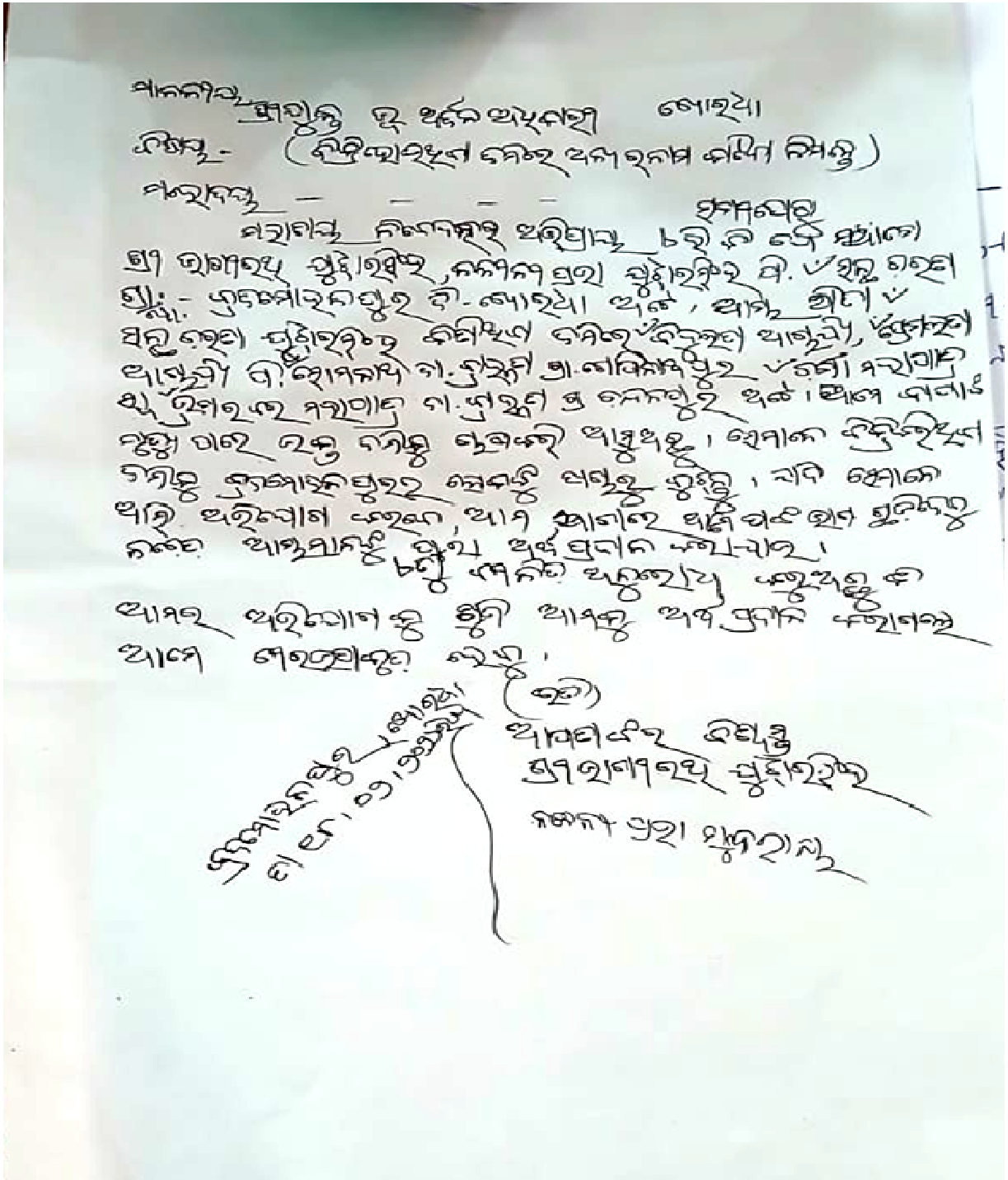
ଉତ୍ତର :- ଶ୍ରୀମତୀ ଅନନ୍ୟା ଶ୍ରୀଷ୍ଟି ଶତପଥୀ, ଉପ ଜିଲ୍ଲାପାଳ - ତଥା - ଭୂ-ଅର୍ଜନ ଅଧିକାରୀ (L.A.O), ଖୋର୍ଦ୍ଧା ଏସବୁକୁ ଲିଖିତ ଭାବରେ ଭୂ-ଅର୍ଜନ ଅଧିକାରୀଙ୍କ କାର୍ଯ୍ୟାଳୟରେ ପ୍ରଦାନ କରିବାକୁ କହିଥିଲେ ।

ଶ୍ରୀଯୁକ୍ତ ବଦ୍ରିନାରାୟଣ ଭୁଜବଳ, ସରପଞ୍ଚ, ବ୍ରଜମୋହନପୁର ଗ୍ରାମ ପଞ୍ଚାୟତ, ଖୋର୍ଦ୍ଧା ଗ୍ରାମବାସୀଙ୍କ ବିକାଶ ପାଇଁ ନିମ୍ନଲିଖିତ ପ୍ରସ୍ତାବ ଦେଇଥିଲେ ;

୧. ଯଦି ସରକାରୀ ନିୟମ ଅନୁଯାୟୀ ଜମି କ୍ଷତି ବଦଳରେ ଜମି ପ୍ରଦାନ କରିବାର ବ୍ୟବସ୍ଥା ଅଛି, ତେବେ ତାହା ବିଚାରକୁ ନିଆଯିବା ଉଚିତ।
୨. ଜମି ଅଧିଗ୍ରହଣ ପ୍ରକ୍ରିୟାରେ ଯଦି କିଛି ପରିବାର ଭୂମିହୀନ ହୋଇଯାଆନ୍ତି ତେବେ ସେମାନଙ୍କ ପାଇଁ ସ୍ୱତନ୍ତ୍ର ଏବଂ ଯଥାର୍ଥ କ୍ଷତିପୂରଣର ବ୍ୟବସ୍ଥା ହେବା ଉଚିତ ।
୩. ଯାତାୟାତର ସୁବିଧା ନିମନ୍ତେ ରାଜୁଆ ଡାଇଭର୍ସନ କେନାଲ ପାଖରେ ୮ ଫୁଟ ପ୍ରସ୍ଥ ରାସ୍ତାର ନିର୍ମାଣ କରାଯାଉ ।
୪. କେନାଲ ରାସ୍ତା କୁ ସମ୍ପୂର୍ଣ୍ଣ ସିମେଣ୍ଟ କଂକ୍ରିଟ୍ ରାସ୍ତା କରାଯିବା ଉଚିତ ।
୫. କେନାଲ ପାରା ହେବା ନିମନ୍ତେ ଆବଶ୍ୟକ ସ୍ଥାନରେ କେନାଲ ଉପରେ ଛୋଟ ସେତୁ ନିର୍ମାଣ କରାଯିବା ଉଚିତ।
୬. ବର୍ଷା ଋତୁରେ ଦୟା ନଦୀର ବନ୍ୟା ଜଳ ଯାହା ଫସଲ ନଷ୍ଟ କରୁଛି ତାହାକୁ ନିୟନ୍ତ୍ରଣ କରିବା ପାଇଁ ଚେକ୍ ଡ୍ୟାମ୍ ନିର୍ମାଣ କରାଯିବା ଉଚିତ ।

ଶ୍ରୀଯୁକ୍ତ ଭାଗୀରଥ କୁଝାରସିଂ ଏବଂ ଶ୍ରୀଯୁକ୍ତ ଆଶିଷ କୁମାର ପଟ୍ଟନାୟକ ପ୍ରଦାନ କରିଥିବା ଆବେଦନ ପତ୍ର ଗୁଡ଼ିକ ନିମ୍ନରେ
ଉପସ୍ଥାପନ କରାଯାଇଛି ;

ଆବେଦନ ପତ୍ର



୩.୧.୧ ନିର୍ଦ୍ଦିଷ୍ଟ ମତାମତ

ଓଡ଼ିଶା ଏକ କୃଷିପ୍ରଧାନ ରାଜ୍ୟ । ରାଜ୍ୟର ପ୍ରାୟ ୭୦ ପ୍ରତିଶତ ଜନସଂଖ୍ୟା କୃଷି ଉପରେ ନିର୍ଭରଶୀଳ । ଉତ୍ତମ ଜଳସେଚନ ବ୍ୟବସ୍ଥା ବିନା କୃଷିକାର୍ଯ୍ୟ ବହୁତ କଷ୍ଟକର । ସେଥିପାଇଁ, କେନାଲ ଏବଂ ଶାଖା କେନାଲ ଜଳସେଚନ ବ୍ୟବସ୍ଥା ନିମନ୍ତେ ଅତ୍ୟନ୍ତ ଜରୁରୀ । ଏହି ପରିପ୍ରେକ୍ଷୀରେ ରାଜୁଆ ଡାଇଭର୍ସନ ଖେୟାର କ୍ଷୁଦ୍ର ଜଳସେଚନ ପ୍ରକଳ୍ପ ପାଇଁ କେତେଗୁଡ଼ିଏ ଶାଖା କେନାଲ ନିର୍ମାଣର ପ୍ରସ୍ତାବ ଗ୍ରହଣ କରାଯାଇଥିଲା । ଜମି ହରାଇଥିବା ପରିବାରର ଆଶା ଏବଂ ଆକାଂକ୍ଷାକୁ ଦୃଷ୍ଟିରେ ରଖି, ପ୍ରକଳ୍ପକୁ ଆଗକୁ ବଢାଇବା ସରକାରଙ୍କ ପାଇଁ ଏକ ଆହ୍ୱାନ ହୋଇ ରହିଛି । ଏହାକୁ ଦୃଷ୍ଟିରେ ରଖି ପ୍ରଶାୟନ ହୋଇଥିବା ଭୂମି ଅଧିଗ୍ରହଣ ଆଇନ ୨୦୧୩ ଯେଉଁଥିରେ ପ୍ରକଳ୍ପରେ ଜମି ହରାଇଥିବା ପରିବାର ପାଇଁ ସାମାଜିକ ପ୍ରଭାବ ଆକଳନ ଏବଂ ସେମାନଙ୍କ ମତାମତକୁ ଯଥାର୍ଥ ଭାବରେ ଗୁରୁତ୍ୱ ଦିଆଯାଇଛି । ଫଳସ୍ୱରୂପ, ଜମି ଅଧିଗ୍ରହଣ ସରଳ ଏବଂ ସ୍ୱଚ୍ଛ ହୋଇପାରିବ । ଏହି ପରିପ୍ରେକ୍ଷୀରେ ଖୋର୍ଦ୍ଧା ଜିଲ୍ଲାର ଖୋର୍ଦ୍ଧା ଚହସିଲ ଅନ୍ତର୍ଗତ ବ୍ରଜମୋହନପୁର ଗ୍ରାମ ପଞ୍ଚାୟତରେ ରାଜୁଆ ଡାଇଭର୍ସନ ଖେୟାର ପ୍ରକଳ୍ପ ର ଜମି ପ୍ରଭାବିତ ପରିବାର ପାଇଁ ଏକ (୧) ଜନଶୁଣାଣି ବୈଠକ ଆୟୋଜନ କରାଯାଇଥିଲା ।

ଜମି ଅଧିଗ୍ରହଣ ସମୟରେ ସମ୍ପୃକ୍ତ କର୍ତ୍ତୃପକ୍ଷ ଉପରୋକ୍ତ ବିଷୟଗୁଡ଼ିକ ଉପରେ ଗୁରୁତ୍ୱ ଦେଇପାରନ୍ତି, କାରଣ ନୂତନ ଜମି ଅଧିଗ୍ରହଣ ଆଇନରେ ଜମି ହରାଇଥିବା ପରିବାର ପାଇଁ ଯୁକ୍ତିଯୁକ୍ତ ନିଷ୍ପତ୍ତି ନେବାର ବ୍ୟବସ୍ଥା ଅଛି ।

ଶେଷରେ, ଆର୍ଡକସ ସଂସ୍ଥାର ପର୍ଯ୍ୟବେକ୍ଷକ ଶ୍ରୀଯୁକ୍ତ ରମାକାନ୍ତ ମିଶ୍ର ଧନ୍ୟବାଦ ଅର୍ପଣ କରିଥିଲେ । ଏହି ପ୍ରକଳ୍ପ ସମସ୍ତଙ୍କ ପାଇଁ ଲାଭଦାୟକ ହୋଇଥିବାରୁ ଗ୍ରାମବାସୀମାନଙ୍କୁ ଏହି ପ୍ରକଳ୍ପରେ ସହଯୋଗ କରିବାକୁ ସେ ଅନୁରୋଧ କରିଥିଲେ ଏବଂ ଅପରାହ୍ନ ୧.୦୦ ଟାରେ ବୈଠକ ସମାପ୍ତ ହୋଇଥିଲା ।

ଚତୁର୍ଥ ଅଧ୍ୟାୟ ଜମିର ଆକଳନ

ଜମି ହସ୍ତାନ୍ତର ଯନ୍ତ୍ରଣାଦାୟକ ଅଟେ । ଯେଉଁମାନେ ଜମି ଅଧିଗ୍ରହଣ ପ୍ରକ୍ରିୟାରେ ଜମି ହରାଡ଼ି ସେମାନଙ୍କ ଉପରେ ଏହା ଯନ୍ତ୍ରଣା ଦିଏ । ଯଦି ଜଣେ ଅଧିକ ପରିମାଣ ର କିମ୍ବା ସମସ୍ତ ଜମି ହରାଡ଼ିଆଏ ତେବେ ଅଧିକ କଷ୍ଟଦାୟକ ହୋଇଥାଏ । ଯଦି ଆବାସିକ ଘର ସହିତ ଘରବାଡ଼ି ଅଧିଗ୍ରହଣ ହୁଏ ତେବେ କ୍ଷତି ଅଧିକ ହୋଇଥାଏ ।

ଜମି ହରାଡ଼ିଆ ଲୋକମାନଙ୍କ ନିମନ୍ତେ ଜମି ଅଧିଗ୍ରହଣ ଅନେକ ପ୍ରକାରର ଦୁଃଖକଷ୍ଟ ଦେଇଥାଏ ସେଗୁଡ଼ିକ ହେଲା ;

୧. ଯେଉଁମାନଙ୍କର ଜମି ଆଂଶିକ କିମ୍ବା ସମ୍ପୂର୍ଣ୍ଣ ଭାବରେ ଅଧିଗ୍ରହଣ ହୁଏ ।

୨. ଯେଉଁମାନେ ନିଜ ଘର ଏବଂ ବାସସ୍ଥାନ ହରାଡ଼ି ।

୩. ଯେଉଁମାନେ ସେମାନଙ୍କର ସମ୍ପୂର୍ଣ୍ଣ ଜମି ହରାଡ଼ି ଏବଂ ଭୂମିହୀନ ହୁଅନ୍ତି - ଜମି ମାଲିକ ଶ୍ରେଣୀରୁ ଭୂମିହୀନ ବର୍ଗକୁ ଚାଲି ଯାଆନ୍ତି ।

୪. ଯେଉଁମାନେ ଜମି ହରାଇ ନଥାନ୍ତି କିନ୍ତୁ ନୂତନ ବ୍ୟବସ୍ଥା ଯୋଗୁଁ ପ୍ରଭାବିତ ହୁଅନ୍ତି ।

ପ୍ରକଳ୍ପ ସହିତ ସଂଲଗ୍ନ ଅଞ୍ଚଳ ଓ ପ୍ରକଳ୍ପର ଆକାର ଯେତେ ବଡ଼, ଯେପରିକି ଜଳସେଚନ ପ୍ରକଳ୍ପରେ ଜଳମୟ ହେଉଥିବା ଜମି କିମ୍ବା ଏକ ଖଣି ପ୍ରକଳ୍ପ ସହିତ ଜଡ଼ିତ ଜମି, ଆକାରରେ ଯେତେ ବଡ଼ ହେବ ଲୋକମାନଙ୍କ ଦ୍ଵାରା ସେତେ ଅଧିକ ବିରୋଧ ହେବ । ତୁଳନାତ୍ମକ ଭାବେ ରେଖାକୃତିର ପ୍ରକଳ୍ପ ଯେପରିକି ରାସ୍ତା ନିର୍ମାଣ କିମ୍ବା ପ୍ରଶସ୍ତିକରଣ ଏବଂ ଫ୍ଲାଏଓଭର ନିର୍ମାଣ, ସେବା ରାସ୍ତା ପ୍ରଶସ୍ତିକରଣ କିମ୍ବା ନିର୍ମାଣ ଏବଂ କେନାଲ ନିର୍ମାଣ କାର୍ଯ୍ୟ ଭଳି ପ୍ରକଳ୍ପଗୁଡ଼ିକର ନିର୍ମାଣ ପାଇଁ ତୁଳନାତ୍ମକ ଭାବରେ କମ୍ ଜମି ଅଧିଗ୍ରହଣ ହୋଇଥାଏ, ତେଣୁ ଲୋକମାନଙ୍କ ଦ୍ଵାରା ପ୍ରତିରୋଧ ବହୁତ କମ୍ ହୋଇଥାଏ ।

ସର୍ତ୍ତେରୁ ଜଣାପଡ଼ିଛି ଯେ ଗୋଟିଏ ପ୍ରଭାବିତ ଗ୍ରାମ ଅର୍ଥାତ ବ୍ରଜମୋହନପୁର ଗ୍ରାମର ମୋଟ ଚାଷ ଜମିର ପରିମାଣ ପ୍ରାୟ ୨୭୯ ଏକର । ସେହି ଗ୍ରାମରେ ଅଧିଗ୍ରହଣ ହେବାକୁ ଥିବା ସମୁଦାୟ ଜମି କେବଳ ବ୍ୟକ୍ତିଗତ ଜମିକୁ ନେଇ ଗଠିତ ଯାହାର ପରିମାଣ ୧.୨୩୧ ଏକର । ଏହି ପ୍ରକଳ୍ପ (ରାଜୁଆ ଡାଇଭର୍ସନ ଝେୟାର ନିର୍ମାଣ) ନିମନ୍ତେ ଅଧିଗ୍ରହଣ କରାଯାଉଥିବା ବ୍ୟକ୍ତିଗତ ଜମିର ପରିମାଣ, ୧.୨୩୧ ଏକର ଯାହାକି ଗ୍ରାମର ସମୁଦାୟ ଜମିର ୦.୪୪ ପ୍ରତିଶତ, ଏହା ଅତି କମ୍ ମନେ ହେଉଛି । ତେଣୁ, ଏହା ଅନୁମାନ କରାଯାଉଛି ଯେ ଜମି କ୍ଷତି ପ୍ରକଳ୍ପ ପ୍ରଭାବିତ ପରିବାର (PAFs) ଉପରେ ବିଶେଷ ପ୍ରଭାବ ପକାଇବ ନାହିଁ ଏବଂ ଖାଦ୍ୟ ସୁରକ୍ଷା ପ୍ରଭାବିତ ହେବ ନାହିଁ କାରଣ ଜମି କ୍ଷତି ଗ୍ରାମର ମୋଟ ଚାଷ ଜମିର ୦.୫% ରୁ କମ୍ ଅଟେ । ଗ୍ରାମ ର ସମୁଦାୟ ଚାଷ ହେଉଥିବା ଜମି ଏବଂ ଅଧିଗ୍ରହଣ ହୋଇଥିବା ଜମି ଏବଂ ସେମାନଙ୍କର ପ୍ରତିଶତ ସାରଣୀ - ୪.୧ ରେ ଉପସ୍ଥାପିତ କରାଯାଇଛି ।

ସାରଣୀ ୪.୧ :

ଗ୍ରାମ ଅନୁସାରେ ସମୁଦାୟ ଚାଷ ଜମି ଏବଂ ଅଧିଗ୍ରହଣ ହେବାକୁ ଥିବା ଜମି ପରିମାଣ

କ୍ର ସଂ	ଗ୍ରାମର ନାମ	ସମୁଦାୟ ଚାଷ ଜମି (ଏକରରେ)	ଅଧିଗ୍ରହଣ ହେବାକୁ ଥିବା ଜମି (ଏକରରେ)	ଅଧିଗ୍ରହଣ ହେବାକୁ ଥିବା ଜମି ସମୁଦାୟ ଚାଷ ଜମି ର କେତେ ପ୍ରତିଶତ
(୧)	(୨)	(୩)	(୪)	(୫)
୧	ବ୍ରଜମୋହନପୁର	୨୭୯.୦୦	୧.୨୩୧	୦.୪୪
	ମୋଟ	୨୭୯.୦୦	୧.୨୩୧	୦.୪୪

ଉତ୍ସ : ଅଞ୍ଚଳ ସଭେ

ଏହା ଦେଖାଯାଇପାରେ ଯେ, ଏହି ରାଜୁଆ ଡାଇଭର୍ସନ ଷ୍ଟେୟାର ହେତୁ ବ୍ରଜମୋହନପୁର ଗ୍ରାମରେ କୌଣସି ସରକାରୀ ଜମି ପ୍ରଭାବିତ ହେବାକୁ ଯାଉନାହିଁ (ସାରଣୀ – ୪.୨) ।

ସାରଣୀ – ୪.୨

ଗୋଟିଏ ଗ୍ରାମରେ ଅଧିଗ୍ରହଣ ହେଉଥିବା ସରକାରୀ ଜମିର ବିସ୍ତୃତ ବିବରଣୀ (ଜମି ଏକରରେ)

କ୍ର ସଂ	ବ୍ଲକ ର ନାମ	ଗ୍ରାମର ନାମ	ଲିଜ କିମ୍ବା କିସମ ପରିବର୍ତ୍ତନ ପାଇଁ	ଲିଜ କିମ୍ବା କିସମ ପରିବର୍ତ୍ତନ ହୋଇଯାଇଛି	ମୋଟ (ଜମିର ପରିମାଣ ଏକରରେ)
(୧)	(୨)	(୩)	(୪)	(୫)	(୬)
୧.	ଖୋର୍ଦ୍ଧା	ବ୍ରଜମୋହନପୁର	ନାହିଁ	ନାହିଁ	ନାହିଁ
		ମୋଟ	ନାହିଁ	ନାହିଁ	ନାହିଁ

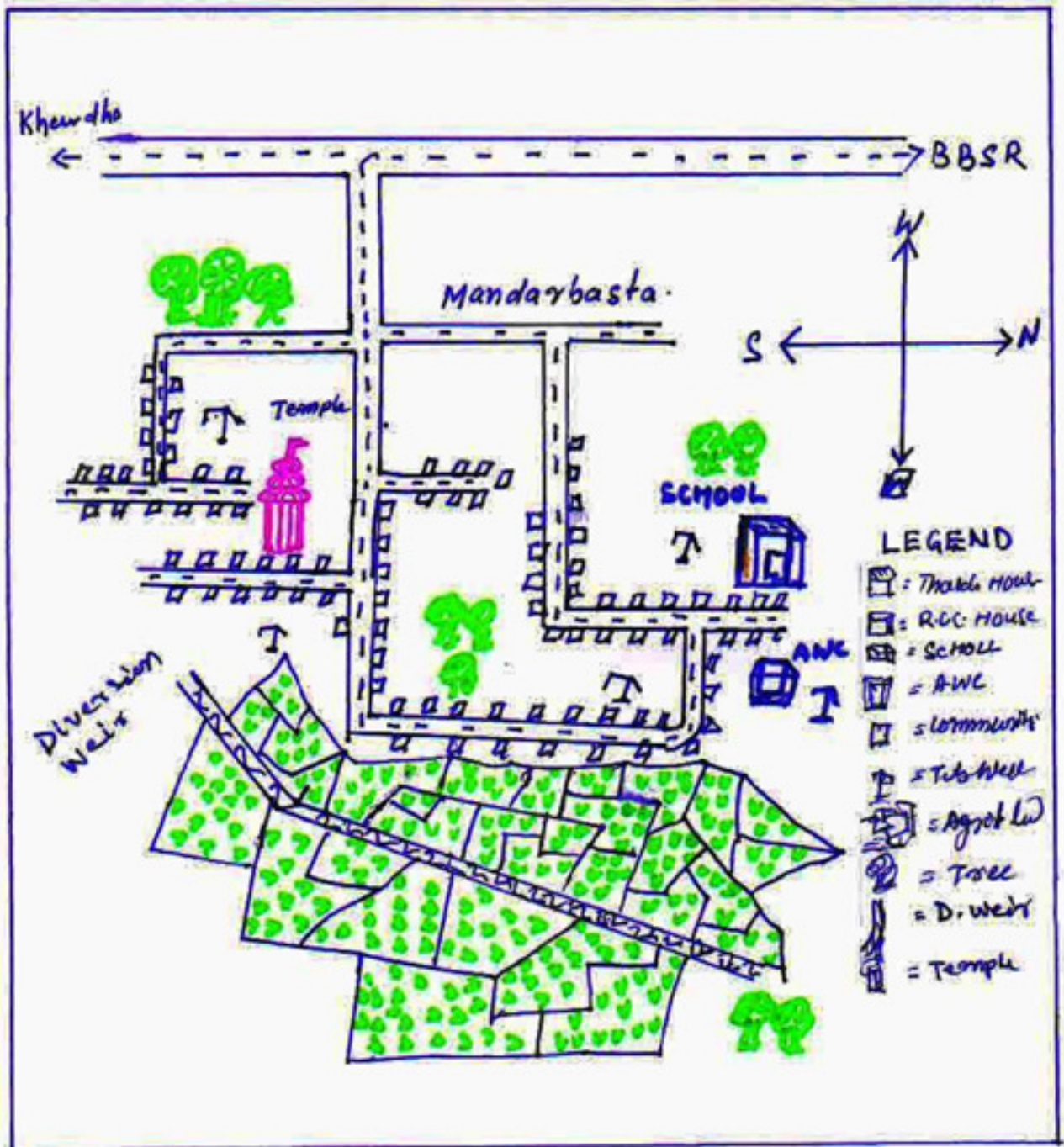
ଉତ୍ସ : ସ୍ୱତନ୍ତ୍ର ଭୂ-ଅର୍ଜନ ଅଧିକାରୀ, ଖୋର୍ଦ୍ଧା

୪.୧ ପ୍ରଭାବିତ ଅଞ୍ଚଳ

ଅଧିଗ୍ରହଣ ହେବାକୁ ଥିବା ପ୍ରସ୍ତାବିତ ଜମି ଅନୁସୂଚିତ ଅଞ୍ଚଳରେ ଅବସ୍ଥିତ ନାହିଁ । ଯେମିତି ପୂର୍ବରୁ ଦର୍ଶାଯାଇଥିଲା ଯେ, ଅନ୍ୟ କୌଣସି ସ୍ଥାନ ବ୍ୟତୀତ ଏହା ହେଉଛି ଏକମାତ୍ର ବିକଳ । ପ୍ରଭାବ କ୍ଷେତ୍ର ୦୧ ଗାଁ ଉପରେ ପଡିବ ଯେଉଁଠାରୁ ଜମି ଅଧିଗ୍ରହଣ ହେଉଛି । ପ୍ରଭାବିତ ଗ୍ରାମ ବ୍ରଜମୋହନପୁର ର ସମ୍ପୂର୍ଣ୍ଣ ମାନଚିତ୍ର ନିମ୍ନରେ ଦିଆଯାଇଛି ।

୪.୨ ବ୍ରଜମୋହନପୁର ଗ୍ରାମର ସମ୍ବଳ ମାନଚିତ୍ର

ଚିତ୍ର ୪.୧: ବ୍ରଜମୋହନପୁର ଗ୍ରାମର ସମ୍ବଳ ମାନଚିତ୍ର



ଏହି ଅଞ୍ଚଳରେ ଅଧିକ ପରିମାଣର ବିକ୍ରୟ/କ୍ରୟ ହୋଇଥାଇପାରେ ଏବଂ ସେହି ଅନୁଯାୟୀ ଅଧିକ ଜମିର ମାଲିକାନା ସ୍ୱତ୍ତ୍ୱ ପରିବର୍ତ୍ତନ ହୋଇଥାଇପାରେ ବା ହସ୍ତାନ୍ତର ହୋଇଥାଇପାରେ କିନ୍ତୁ ଯେଉଁମାନଙ୍କ ପାଖରେ ଜମି କବଲା ଅଛି ଏବଂ ଜମି ପତ୍ତା ଅଛି ଆମେ ଆମର ଅଧିୟନରେ ସେହିମାନଙ୍କୁ ବିଚାରକୁ ନେଇଛୁ ।

ଗ୍ରାମର ସମୁଦାୟ ପରିବାର ମଧ୍ୟରୁ ଜମି ହରାଉଥିବା ଏବଂ ଜମି ହରାଉନଥିବା ଉଭୟ ପରିବାରର ସଂଖ୍ୟା ସାରଣୀ ୪.୩ ରେ ଉପସ୍ଥାପନ କରାଯାଇଛି ।

ସାରଣୀ ୪.୩ : ଗ୍ରାମ ଅନୁସାରେ ଜମି ହରାଉଥିବା ଏବଂ ନମୁନା ଆକାରରେ ନିଆ ଯାଇଥିବା ଜମି ହରାଉନଥିବା ପରିବାରର ବିସ୍ତୃତ ବିବରଣୀ

କ୍ର ସଂ	ବ୍ଲକ ର ନାମ	ଗ୍ରାମର ନାମ	ଗ୍ରାମର ସମୁଦାୟ ପରିବାର ସଂଖ୍ୟା	ଜମି ହରାଉଥିବା ପରିବାର	ସର୍ତ୍ତେ ହୋଇଥିବା ଜମି ହରାଉନଥିବା ପରିବାର
(୧)	(୨)	(୩)	(୪)	(୫)	(୬)
୧.	ଖୋର୍ଦ୍ଧା	ବ୍ରଜମୋହନପୁର	୩୪୭	୨୪	୧୦
	ମୋଟ		୩୪୭	୨୪	୧୦

ଉତ୍ସ - କ୍ଷେତ୍ର ସର୍ବେକ୍ଷଣ

୪.୩ ଜମିର ପ୍ରକୃତି

ଗ୍ରାମରେ ଚାଷକାର୍ଯ୍ୟ ବର୍ଷା ଉପରେ ନିର୍ଭର କରେ ଏବଂ ପ୍ରଭାବିତ ଗ୍ରାମରେ ଏହା ଜୀବିକାର ମୁଖ୍ୟ ଆଧାର ଅଟେ । ଚାଷ ପାଇଁ ବ୍ୟବହୃତ ଜମିରେ କେବଳ ଗୋଟିଏ ଫସଲ ଚାଷ କରାଯାଏ ଏବଂ ମୂଳତଃ କେବଳ ଧାନ ଚାଷ କରାଯାଇଥାଏ । କୃଷି ଜମିରେ ପାଣି ଜମି ରହିବା ଯୋଗୁଁ ଗାଁରେ ଅନ୍ୟ କୌଣସି ଫସଲ ଚାଷ ହୁଏ ନାହିଁ। ସମଗ୍ର ଜମି ମାଲିକଙ୍କ ମାଲିକାନାରେ ଏବଂ ପରିଚାଳିତ। ଯେଉଁମାନେ ଗାଁ ଛାଡି ଗାଁରେ ଚାଷ ପାଇଁ ନିଜ ସମ୍ପର୍କୀୟଙ୍କୁ ଜମି ହସ୍ତାନ୍ତର କରିଛନ୍ତି, ସେମାନଙ୍କ ବ୍ୟତୀତ ଗାଁରେ କୌଣସି ଭାଗ ଚାଷୀ ନାହିଁ । ବ୍ରଜମୋହନପୁର ଗ୍ରାମର ପ୍ରତି ପରିବାର ପାଇଁ ହାରାହାରି ଜମିର ପରିମାଣ ୦.୮୨ ଏକର, ଯାହା ନିମ୍ନରେ ସାରଣୀ-୪.୪ ରେ ଦର୍ଶାଯାଇଛି ।

୪.୪ ହାରାହାରି ଜମି ଜୋତର ପରିମାଣ

ସାରଣୀ ୪.୪ : ମାଲିକାନାରେ ଥିବା ହାରାହାରି ଜମିର ପରିମାଣ

କ୍ର ସଂ	ଜମିଧାରଣ ର ଆକାର (ଏକରରେ)	ଗ୍ରାମର ନାମ
(୧)	(୨)	(୩)
୧.	୦.୮୨	ବ୍ରଜମୋହନପୁର

ଉତ୍ସ - କ୍ଷେତ୍ର ସର୍ବେକ୍ଷଣ

ଉପର ସାରଣୀରେ ଦର୍ଶାଯାଇଥିବା ପରି ଯଦିଓ ଗ୍ରାମରେ ବାସକରୁଥିବା ଅଧିକାଂଶ ନାମମାତ୍ର ଚାଷୀ ଅଟନ୍ତି, କିନ୍ତୁ ଏତିକି ପରିମାଣର ଜମି ନଷ୍ଟ ହେବା ଦ୍ଵାରା ସେମାନେ ଅଧିକ ପ୍ରଭାବିତ ହେବେ ନାହିଁ ।

ଜମି ମୂଲ୍ୟ ସମ୍ବନ୍ଧରେ କହିବାକୁ ଗଲେ ବିଭିନ୍ନ ଭିନ୍ନ ଲୋକ ବିଭିନ୍ନ ଭାବରେ କଥା ହେଉଥିବାରୁ ଜମି ମୂଲ୍ୟ ବିଷୟରେ କିଛି ଆକଳନ କରିବା ସମ୍ଭବ ପର ନୁହେଁ, କ୍ଷୁଦ୍ର ଧରଣରୁ ଦୂରରେ ରହିବା ପାଇଁ ବିକ୍ରୟ କବଳାରେ ଜମି ମୂଲ୍ୟ ମଧ୍ୟ ବହୁତ କମ ଉଲ୍ଲେଖ କରାଯାଇଛି ।

ବିଭିନ୍ନ ବର୍ଗର ଜମି କ୍ଷୟ ସହିତ ଜମି ହରାଉଥିବା ପରିବାରଗୁଡ଼ିକର ବିବରଣୀ ସାରଣୀ - ୪.୫ ରେ ଉପସ୍ଥାପନ କରାଯାଇଛି । ସାରଣୀରୁ ଜଣାପଡ଼ିଛି ଯେ, ଜମି ହରାଉଥିବା ୨୪ ଟି ପରିବାର ମଧ୍ୟରୁ ୦୪(୧୬.୬୬%) ଟି ପରିବାରର .୦୦୧ ଡେସିମିଲରୁ .୦୦୫ ଡେସିମିଲ ପର୍ଯ୍ୟନ୍ତ ଜମି ନଷ୍ଟ ହେଉଛି ଏବଂ ୦୫(୨୦.୮୩%) ଟି ପରିବାର କ୍ଷେତ୍ରରେ ପରିବାରର

କ୍ଷତି ହେଉଥିବା ଜମିର ପରିମାଣ .୦୦୬ ଡିସିମିଲରୁ .୦୧୦ ଡିସିମିଲ ପର୍ଯ୍ୟନ୍ତ ଏବଂ ୦୩(୧୨.୫୦%) ପରିବାର କ୍ଷେତ୍ରରେ ପରିବାରର କ୍ଷତି ହେଉଥିବା ଜମିର ପରିମାଣ .୦୧୧ ଡିସିମିଲରୁ .୦୫୦ ଡିସିମିଲ ପର୍ଯ୍ୟନ୍ତ । ଏହି ବର୍ଗର ପରିବାର ପାଇଁ ଖାଦ୍ୟ ସୁରକ୍ଷା ବିଶେଷ ଭାବରେ ବାଧାପ୍ରାପ୍ତ ହେବ ନାହିଁ । ପ୍ରଭାବିତ ହେଉଥିବା ୨୪ ଟି ପରିବାର ମଧ୍ୟରୁ, ୦୯ (୩୭.୫୦%) ପରିବାରର ଜମି କ୍ଷତି ୦.୦୫୧ ରୁ ୦.୧୦୦ ଡିସିମିଲ ପର୍ଯ୍ୟନ୍ତ ହେଉଛି ଯେଉଁଠାରେ ଖାଦ୍ୟ ସୁରକ୍ଷା ମଧ୍ୟ ବିଶେଷ ଭାବରେ ବାଧାପ୍ରାପ୍ତ ହେବ ନାହିଁ । ଏହା ମଧ୍ୟ ଅବଗତ ହେଉଛି ଯେ ୨୪ ଟି ପରିବାର ମଧ୍ୟରୁ କେବଳ ୦୩ (୧୨.୫୦%) ପରିବାରର ଜମି କ୍ଷତି ୦.୧୧୦ ରୁ ୦.୧୫୦ ଡିସିମିଲ ପର୍ଯ୍ୟନ୍ତ ହେଉଛି ଯେଉଁଠାରେ ଖାଦ୍ୟ ସୁରକ୍ଷା ସାମାନ୍ୟ ପ୍ରଭାବିତ ହୋଇପାରେ । ତେଣୁ, ଏହା ଅନୁମାନ କରାଯାଉଛି ଯେ ଏହି ଜମି କ୍ଷତି ଯୋଗୁଁ ଏହି ସମସ୍ତ ପରିବାର ପାଇଁ ଖାଦ୍ୟ ସୁରକ୍ଷା ଗୁରୁତ୍ୱପୂର୍ଣ୍ଣ ଭାବରେ ପ୍ରଭାବିତ ହେବ ନାହିଁ ।

ସାରଣୀ – ୪.୫ ସମୁଦାୟ ଜମି ହରାଉଥିବା ପରିବାର ସହିତ ବିଭିନ୍ନ ପରିମାଣର ଜମି ହରାଉଥିବା ପରିବାର

କ୍ର ସଂ	ପରିବାର ସଂଖ୍ୟା ଏବଂ ଶତକଡ଼ା	ପରିମାଣ (ଡିସିମିଲ ରେ)	ଅଧିଗ୍ରହଣ ହେଉଥିବା ସମୁଦାୟ ଜମି ଏବଂ ଶତକଡ଼ା
(୧)	(୨)	(୩)	(୪)
୧.	୦୪ (୧୬.୬୭)	୦.୦୦୧ ରୁ ୦.୦୦୫	୦.୦୦୯ (୦.୨୩)
୨.	୦୫ (୨୦.୮୩)	୦.୦୦୬ ରୁ ୦.୦୧୦	୦.୦୪୪ (୩.୫୭)
୩.	୦୩ (୧୨.୫୦)	୦.୦୧୧ ରୁ ୦.୦୫୦	୦.୧୧୪ (୯.୨୬)
୪.	୦୯ (୩୭.୫୦)	୦.୦୫୧ ରୁ ୦.୧୦୦	୦.୬୦୨ (୫.୦୩)
୫.	୦୩ (୧୨.୫୦)	୦.୧୧୦ ରୁ ୦.୧୫୦	୦.୩୬୨ (୨.୯୧)
ମୋଟ	୨୪ (୧୦୦.୦୦)	-	୧.୨୩୧ (୧୦୦.୦୦)

ଉତ୍ସ - କ୍ଷେତ୍ର ସର୍ବେକ୍ଷଣ

ଏହା ଅବଗତ ହେଉଛି ଯେ, ପ୍ରଭାବିତ ଗ୍ରାମରେ ଉଲ୍ଲେଖନୀୟ ପରିମାଣରେ ଅର୍ଥାତ୍ ସମୁଦାୟ ଚାଷ ହୋଇଥିବା ଜମିରୁ ୦.୪୪% ଜମି ପ୍ରଭାବିତ ହେବାକୁ ଯାଉଛି । ତେଣୁ, ଅନୁମାନ କରାଯାଏ ଯେ, ଏହି ପରିମାଣର ଜମି ଖାଦ୍ୟ ନିରାପତ୍ତା ଯଥେଷ୍ଟ ପ୍ରଭାବିତ ହେବ ।

ତେଣୁ, ପ୍ରାଥମିକତା ଭିତ୍ତିରେ ପ୍ରସ୍ତାବିତ ପ୍ରକଳ୍ପ ନିର୍ମାଣ ସମୟରେ ଆଗ୍ରହୀ ତଥା ଯୋଗ୍ୟ ଜମି ହରାଉଥିବା ପରିବାରକୁ ନିୟୁତ୍ତି ଯୋଗାଇ ଦିଆଯାଇପାରେ ବୋଲି ପରାମର୍ଶ ଦିଆଯାଉଛି । ଆହୁରିମଧ୍ୟ, ସ୍ଥାନୀୟ ଅଞ୍ଚଳର କିଛି କୁଶଳୀ ଏବଂ ଅଣକୃଷକ ଶ୍ରମିକ ନିର୍ମାଣ ସମୟରେ ଏହି ପ୍ରକଳ୍ପରେ ନିଯୋଜିତ ହୋଇପାରନ୍ତି । ଯଦି ସମ୍ଭବ, ଆଗ୍ରହୀ ଜମି ହରାଉଥିବା ପରିବାରମାନଙ୍କୁ କିଛି ଆୟ ଉପାର୍ଜନ କାର୍ଯ୍ୟରେ ନିଯୋଜିତ ହେବା ପାଇଁ କିଛି ଆର୍ଥିକ ସହାୟତା ପ୍ରଦାନ କରାଯାଇପାରେ ।

ପଞ୍ଚମ ଅଧ୍ୟାୟ

ପ୍ରଭାବିତ ପରିବାରର ଆକଳନ ଏବଂ ଗଣନା ସହିତ ସେମାନଙ୍କ ପ୍ରାପ୍ୟ

ଅଧିକାରୀଙ୍କ ସର୍ତ୍ତାବଳୀ ଅନୁଯାୟୀ ଏହି ଅଧ୍ୟାୟରେ ଜମି ହରାଉଥିବା ପରିବାର/ବ୍ୟକ୍ତିଙ୍କ ବିବରଣୀ ଉପସ୍ଥାପନ କରାଯାଇଛି । ଏହି ବିବରଣୀ ଟି ଦୁଇଟି ଗେଜେଟ୍ ବିଜ୍ଞପ୍ତି ଯଥା, “ଡି ଗେଜେଟ୍ ଅଫ ଇଣ୍ଡିଆ, ସଂଖ୍ୟା - ୪୦ ତା ୨୭ ସେପ୍ଟେମ୍ବର, ୨୦୧୩ ରିଖ” ଏବଂ “ଡି ଗେଜେଟ୍ ଅଫ ଓଡ଼ିଶା, ସଂଖ୍ୟା ୩୩୧ ତା ୧୧ ଫେବୃଆରୀ, ୨୦୧୬ ରିଖ” ଅନୁଯାୟୀ ପ୍ରସ୍ତୁତ କରାଯାଇଛି । ପ୍ରକଳ୍ପ ପାଇଁ ପ୍ରୟୋଜ୍ୟ ଆକଳନଗତ ଢାଞ୍ଚାରୁ ଉଦ୍ଧୃତି ନିମ୍ନରେ ଉପସ୍ଥାପନ କରାଯାଇଛି । କ୍ଷତିଗ୍ରସ୍ତ ଗ୍ରାମ ଅର୍ଥାତ ବ୍ରଜମୋହନପୁର ଗ୍ରାମର ଜମି ହରାଉଥିବା ପରିବାରଗୁଡ଼ିକର ବିବରଣୀ ଏବଂ ସେମାନଙ୍କର ପ୍ରାପ୍ୟ ଅଧିକାର ଏହି ବିବରଣୀର ଦ୍ୱିତୀୟ ଏବଂ ତୃତୀୟ ଭାଗରେ ଉପଲବ୍ଧ ବିବରଣୀ ରେକର୍ଡ ଏବଂ କ୍ଷେତ୍ର ସର୍ବେକ୍ଷଣ ଉପରେ ଆଧାର କରି ପ୍ରସ୍ତୁତ କରାଯାଇଛି ।

୫.୧ ପୁନର୍ବାସ ଏବଂ ଅଇଥାନ ର ବିକଳ

ସର୍ତ୍ତେ କରିବାବେଳେ ଏହା ଦେଖିବାକୁ ମିଳିଥିଲା ଯେ, ଓଡ଼ିଶା ଗେଜେଟ୍ରେ ବ୍ୟାଖ୍ୟା କରାଯାଇଥିବା ପ୍ରକାରରେ ଏହି ପ୍ରକଳ୍ପ ନିମନ୍ତେ କୌଣସି ପରିବାର ବାସଗୃହ ହରାଇବେ ନାହିଁ । ତେଣୁ, ପୁନର୍ବାସ ଏବଂ ଅଇଥାନ ଯୋଜନା ର କୌଣସି ଆବଶ୍ୟକତା ନାହିଁ । ଖୋର୍ଦ୍ଧା ଜିଲ୍ଲାର ଭୂଅର୍ଜନ ଅଧିକାରୀ (LAO) ଦ୍ୱାରା ପ୍ରଦାନ କରାଯାଇଥିବା ଆର୍ ଓ ଆର୍ ଅନୁଯାୟୀ, କୃଷି ଜମିର ସାମାନ୍ୟ କ୍ଷତି ହେବ ଯାହା ପ୍ରଭାବିତ ପରିବାରର ଜୀବିକା ଉତ୍ପାଦନ ଯଥେଷ୍ଟ କ୍ଷତି ପହଞ୍ଚାଇ ନପାରେ । ତଥାପି, କ୍ଷେତ୍ର ଅଧିକାରୀ ପ୍ରକାଶିତ ହୋଇଛି ଯେ ଜମି ଅଧିଗ୍ରହଣ ଯୋଗୁଁ କ୍ଷତି ସେମାନଙ୍କ ବର୍ତ୍ତମାନର ରୋଜଗାରର ୨ ପ୍ରତିଶତରୁ କମ୍ । ରାଜସ୍ୱ ଏବଂ ବିପର୍ଯ୍ୟୟ ପରିଚାଳନା ବିଭାଗର ରାଜ୍ୟ ଗେଜେଟ୍ ବିଜ୍ଞପ୍ତି (ତା.୦୮.୦୨.୨୦୧୬) ରେ ଥିବା ପ୍ରାପ୍ୟ ଅଧିକାରର ବ୍ୟବସ୍ଥା ଏହି ପ୍ରକଳ୍ପ ପ୍ରଭାବିତ ପରିବାର ପାଇଁ ପ୍ରୟୋଜ୍ୟ ।

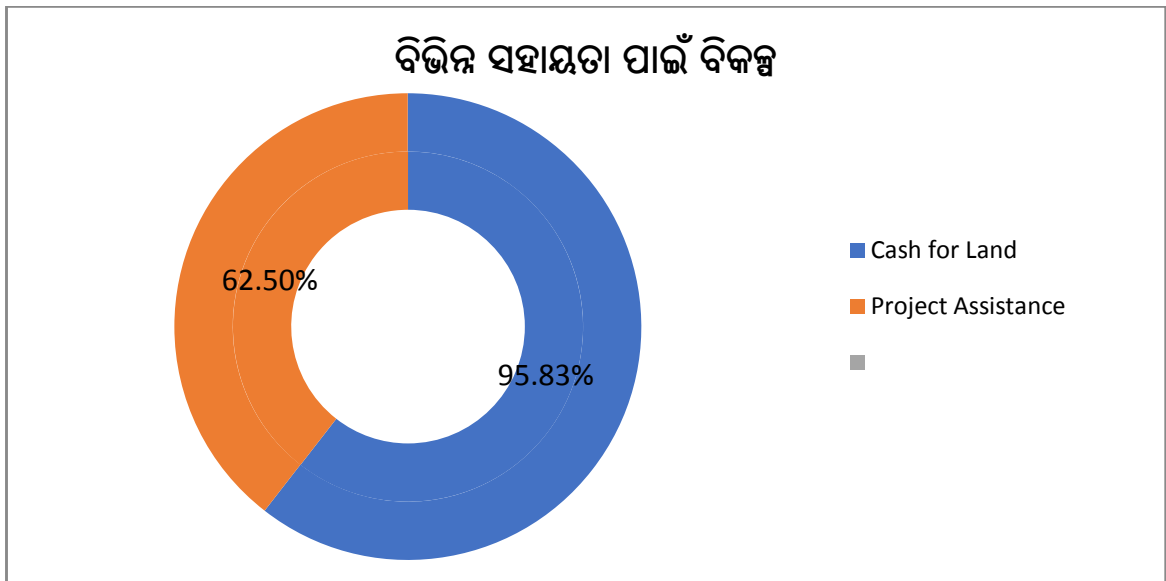
୫.୨ ବିଭିନ୍ନ ସହାୟତା ପାଇଁ ବିକଳ

ସର୍ବେକ୍ଷଣରୁ ଏହା ଜଣାପଡ଼ିଛି ଯେ ବ୍ରଜମୋହନପୁର ଗ୍ରାମର ପ୍ରଭାବିତ ୨୪ ଟି ପ୍ରଭାବିତ ପରିବାର ମଧ୍ୟରୁ ୨୩ (୯୫.୮୩%) ଟି ପରିବାର ଜମି ନଷ୍ଟ ପାଇଁ ନଗଦ ଅର୍ଥ ଚାହୁଁଥିଲେ । ଯେତେବେଳେ କି, ୨୪ ଟି ପ୍ରଭାବିତ ପରିବାର ମଧ୍ୟରୁ ୧୫(୬୨.୫୦%) ଟି ପରିବାର ଜମି ନଷ୍ଟ ପାଇଁ ପ୍ରକଳ୍ପ ରୁ ସହାୟତା ଚାହୁଁଥିଲେ (ଚିତ୍ର- ୫.୧) ।


୫.୩ ଆୟ ପୁନରୁଦ୍ଧାର ସହାୟତା

ଜମି ହରାଉଥିବା ବ୍ୟକ୍ତିମାନେ ପ୍ରକାଶ କରିଥିଲେ ଯେ, ୯୫.୮୩% (୨୪ଟି ପରିବାର ମଧ୍ୟରୁ ୨୩) ଟି ପରିବାର ରଣ/ ଆର୍ଥିକ ସହାୟତା ଚାହୁଁଛନ୍ତି, ୪୫.୮୩% (୨୪ ଟି ପରିବାର ମଧ୍ୟରୁ ୧୧) ନିୟୁତ୍ତି ସୁଯୋଗ ଚାହୁଁଛନ୍ତି ଏବଂ ୮୭.୫୦% (୨୪ ଟି ପରିବାର ମଧ୍ୟରୁ ୨୧) ପେନସନ ସ୍କିମ୍ ଚାହୁଁଛନ୍ତି । (ଚିତ୍ର – ୫.୨ ରେ ଉପସ୍ଥାପନ କରାଯାଇଛି) ।

ଚିତ୍ର ୫.୧



ଚିତ୍ର ୫.୨ :



ସର୍ତ୍ତେ ସମୟରେ ଅବଗତ ହୋଇଥିଲା ଯେ, ଏହି ପ୍ରକଳ୍ପ ଦ୍ୱାରା କୌଣସି ପ୍ରକାରର ଭିତ୍ତିଭୂମି କିମ୍ବା ଜଳଉତ୍ସ ପ୍ରଭାବିତ ହେଉ ନାହିଁ । କେବଳ ଚାଷ ଜମି ନଷ୍ଟ ହେବ । ତେଣୁ, ଜମି ହରାଇଥିବା ପରିବାରକୁ ଉପଯୁକ୍ତ ଏବଂ ଯଥାର୍ଥ କ୍ଷତିପୂରଣ ପ୍ରଦାନ କରାଯାଇପାରେ ବୋଲି ପରାମର୍ଶ ଦିଆଯାଇଛି ।

ଷଷ୍ଠ ଅଧ୍ୟାୟ

ଖୋର୍ଦ୍ଧା ଜିଲ୍ଲାର ସର୍ବେକ୍ଷଣ ଅଞ୍ଚଳ ସମ୍ପର୍କିତ ବୈଶିଷ୍ଟ୍ୟ ସମେତ ସାମାଜିକ – ଅର୍ଥନୈତିକ ଏବଂ ସାଂସ୍କୃତିକ ଚିତ୍ର

୬.୧ ପ୍ରକଳ୍ପ ଅଞ୍ଚଳର ଜନସଂଖ୍ୟାର ବିବରଣୀ

୬.୧.୧ ଅବସ୍ଥିତି :

ଖୋର୍ଦ୍ଧା ଜିଲ୍ଲା ଓଡ଼ିଶାର କେନ୍ଦ୍ରୀୟ ଭାବରେ ଅବସ୍ଥିତ ଜିଲ୍ଲା ମଧ୍ୟରୁ ଗୋଟିଏ । ଏହା ୮୪°୫୫' ରୁ ୮୬°୫' ପୂର୍ବ ଦ୍ରାଘିମା ଏବଂ ୧୯°୪୦' ରୁ ୨୦°୨୫' ଉତ୍ତର ଅକ୍ଷାଂଶ ମଧ୍ୟରେ ଅବସ୍ଥିତ । ଏହାର ଉତ୍ତରରେ କଟକ ଜିଲ୍ଲା, ଦକ୍ଷିଣରେ ଗଞ୍ଜାମ ଜିଲ୍ଲା, ପୂର୍ବରେ ପୁରୀ ଜିଲ୍ଲା ଏବଂ ପଶ୍ଚିମରେ ନୟାଗଡ଼ ଜିଲ୍ଲା ଦ୍ୱାରା ଘେରି ରହିଛି । ଜିଲ୍ଲାର ଭୌଗୋଳିକ ଅଞ୍ଚଳର କ୍ଷେତ୍ରଫଳ ୨୮୧୩ ବର୍ଗ କିଲୋମିଟର ।

୬.୧.୨ ଜଳବାୟୁ :

ଜଳବାୟୁ ଦୃଷ୍ଟିରୁ ଜିଲ୍ଲା ସାଧାରଣତଃ ଗରମ ଥାଏ ଏବଂ ଏପ୍ରିଲ ଏବଂ ମେ ମାସରେ ଆର୍ଦ୍ରତା ଅଧିକ ଥାଏ ଏବଂ ଡିସେମ୍ବର ଏବଂ ଜାନୁଆରୀ ମାସରେ ଥଣ୍ଡା ଥାଏ ।

୬.୧.୩ ବୃକ୍ଷପାତ :

ଜିଲ୍ଲାର ପ୍ରକୃତ ହାରାହାରି ବୃକ୍ଷପାତ ୧୨୧୮.୦ ମିମି ଏବଂ ସ୍ୱାଭାବିକ ବୃକ୍ଷପାତ ୧୪୩୩.୫ ମିମି ଥିଲା (୨୦୨୩ ମସିହାରେ) । ସାଧାରଣତଃ ଜୁଲାଇ ମାସରେ ମୌସୁମୀ ଆରମ୍ଭ ହୋଇଥାଏ ।

୬.୧.୪ ଜନସଂଖ୍ୟା:

୨୦୧୧ ଜନଗଣନା ଅନୁଯାୟୀ ଜିଲ୍ଲାର ଜନସଂଖ୍ୟା ୨୨.୫୧ ଲକ୍ଷ ଅଟେ, ସେଥିମଧ୍ୟରୁ ୧୧.୬୬ ଲକ୍ଷ (୫୧.୮୪%) ଗ୍ରାମାଞ୍ଚଳ ଏବଂ ୧୦.୮୪ ଲକ୍ଷ (୪୮.୧୬%) ସହରାଞ୍ଚଳ ରେ ବାସ କରନ୍ତି । ୨୦୨୪ ମସିହାରେ ଆକଳନ କରାଯାଇଥିବା ଜନସଂଖ୍ୟା ୨୫.୦୬ ଲକ୍ଷ, ଯେଉଁଥିରୁ ୧୨.୯୫ ଲକ୍ଷ ପୁରୁଷ ଏବଂ ୧୨.୧୧ ଲକ୍ଷ ମହିଳା ଅଟନ୍ତି । ଏହି ଜିଲ୍ଲା ରାଜ୍ୟର ଭୌଗୋଳିକ ଅଞ୍ଚଳର ୧.୮୧ ପ୍ରତିଶତ ଏବଂ ରାଜ୍ୟ ଜନସଂଖ୍ୟାର ୫.୩୬ ପ୍ରତିଶତ ସ୍ଥାନ ଅଧିକାର କରିଛି । ଲିଙ୍ଗ ଅନୁପାତ (ପ୍ରତି ୧୦୦୦ ପୁରୁଷ ପାଇଁ ମହିଳାଙ୍କ ସଂଖ୍ୟା) ୯୨୯ । ଦଶନ୍ଧିକାଳୀନ ଜନସଂଖ୍ୟା ବୃଦ୍ଧି ହାର ୧୯.୯ ପ୍ରତିଶତ । ପ୍ରତି ବର୍ଷ କିଲୋମିଟରରେ ଜନସଂଖ୍ୟା ଘନତା ୮୦୦ । ଶିଶୁ ଜନସଂଖ୍ୟା ୨୩.୬୪ ଲକ୍ଷ, ଯେଉଁଥିରୁ ୧୨.୩୯ ଲକ୍ଷ ପୁରୁଷ ଏବଂ ୧୧.୨୫ ଲକ୍ଷ ମହିଳା । ଜିଲ୍ଲାର ସାକ୍ଷରତା ପ୍ରତିଶତ ରାଜ୍ୟର ୭୨.୯୦ ପ୍ରତିଶତ ତୁଳନାରେ ୮୬.୯୦ (ପୁରୁଷ-୯୧.୮% ଏବଂ ମହିଳା-୮୧.୬%) ଅଟେ ।

୬.୧.୫ ପ୍ରଶାସନିକ ବ୍ୟବସ୍ଥା

ଏହି ଜିଲ୍ଲାରେ ୦୨ ଟି ସବ୍-ଡିଭିଜନ୍, ୧୦ ଟି ତହସିଲ୍, ୧୦ ଟି ବ୍ଲକ୍, ୦୩ ଟି ପୌରପାଳିକା, ୦୨ ବିଜ୍ଞାପିତ ଅଞ୍ଚଳ ପରିଷଦ ଏବଂ ୧୯୦ ଗ୍ରାମ ପଞ୍ଚାୟତ ଅଛି । ଏହି ଜିଲ୍ଲାର ସମୁଦାୟ ୨୬୬୫୫ ଟି ଗ୍ରାମ ଅଛି ଯେଉଁଥିରୁ ୨୪୬୮ ଟି ଗ୍ରାମରେ ଲୋକ ବସବାସ କରନ୍ତି ଏବଂ ୧୯୭ ଟି ଜନମାନବ ଶୂନ୍ୟ ଗ୍ରାମ ଅଟେ । ମହିଳା ଥାନା ସମେତ ପୋଲିସ୍ ଥାନା ସଂଖ୍ୟା ୪୩ ଅଟେ ।

୬.୧.୬ ଜମି ବ୍ୟବହାର ପ୍ରଣାଳୀ

୨୦୨୩-୨୪ରେ ଜିଲ୍ଲାର ଜମି ବ୍ୟବହାର ପ୍ରଣାଳୀ ନିମ୍ନଲିଖିତ ପ୍ରକାରର ଥିଲା: ୧) ଜଙ୍ଗଲ ଅଞ୍ଚଳ ଅନ୍ତର୍ଗତ ୬୭.୦୦ ହଜାର ହେକ୍ଟର, ୨) ୧୦.୦୦ ହଜାର ହେକ୍ଟର ଅନାବନା ବୃକ୍ଷ ଏବଂ ଗୁଳ୍ମ ୩) ସ୍ଥାୟୀ ଚାରଣଭୂମିରେ ୫.୦୦ ହଜାର ହେକ୍ଟର, ୪) ଆବାଦଯୋଗ୍ୟ ଅନାବାଦି ଅଧୀନରେ ୮.୦୦ ହଜାର ହେକ୍ଟର, ୫) ଅଣ କୃଷି କାର୍ଯ୍ୟରେ ବ୍ୟବହାରରେ ୪୧.୦୦ ହଜାର ହେକ୍ଟର, ୬) ୧୫.୦୦ ହଜାର ହେକ୍ଟର ପଡିତ ଏବଂ ଆବାଦଅଯୋଗ୍ୟ ଅନାବାଦି ୭) ୨୯.୦୦ ହଜାର ହେକ୍ଟର ବର୍ତ୍ତମାନ ପଡିତ ୮) ୬.୦୦ ହଜାର ହେକ୍ଟର ଅନ୍ୟାନ୍ୟ ପଡିତ, ଏବଂ ୯) ନେଟ୍ ବୁଣାଯାଇଥିବା ଅଞ୍ଚଳରେ ୧୦୦.୦୦ ହଜାର ହେକ୍ଟର (ଉତ୍ସ: DAFP, ଓଡ଼ିଶା, ଭୁବନେଶ୍ୱର) ।

୬.୧.୭ ପ୍ରଧାନ ଫସଲ

୨୦୨୩-୨୪ ମଧ୍ୟରେ ଜିଲ୍ଲାର ପ୍ରମୁଖ ଫସଲର ଉତ୍ପାଦନ ଏହିପରି ଥିଲା: ୧) ୩୩୫୫୧୦୦ କିଣ୍ଟାଲ ଧାନ, ୨) ୬୨୦୦ କିଣ୍ଟାଲ ମକା, ୩) ୬୦୦ କିଣ୍ଟାଲ ମାଣ୍ଡିଆ, ୪) ୧୭୯୮୦୦ କିଣ୍ଟାଲ ମୁଗ , ୫) ୬୪୯୦୦ କିଣ୍ଟାଲ ବିରି, ୬) ୬୦୦ କିଣ୍ଟାଲ ରାଶି, ୭) ୩୩୦୦ କିଣ୍ଟାଲ କୋଳଥ ୮) ୨୪୩୦୦ କିଣ୍ଟାଲ ଚିନାବାଦାମ ୯) ୧୮୦୦ କିଣ୍ଟାଲ ଚିନା ଶୋରିଷ ୧୦) ୧୧୪୬୦୦ କିଣ୍ଟାଲ ଆଳୁ ୧୧) ୨୨୧୪୦୦ କିଣ୍ଟାଲ ଆଖୁ ଉତ୍ପାଦନ ହୋଇଥିଲା ।(ଉତ୍ସ – DAFP, Odisha, Bhubaneswar)

୬.୧.୮ ପଶୁପାଳନ

୨୦୧୯ ର ୨୦ ତମ ପଶୁପାଳନ ଜନଗଣନା ଅନୁଯାୟୀ ଏହି ଜିଲ୍ଲାରେ ୨୦ ଟି ପ୍ରାଣୀ ଚିକିତ୍ସାଳୟ, ୧୧୧ ଟି ପଶୁ ସମ୍ପଦ ସହାୟତା କେନ୍ଦ୍ର, ୨,୭୬,୩୩୧ ଟି ଦେଶୀ ଗାଈଗୋରୁ, ୯,୬୩୬ ଟି ମଇଁଷି ଥିଲେ । ଏହା ବ୍ୟତୀତ ଏହି ଜିଲ୍ଲାରେ ୨୬,୯୭୪ ଟି ଦେଶୀ ମେଣ୍ଟା ଏବଂ ୭୯,୪୦୨ ଟି ଛେଳି ଏବଂ ୧,୨୯୦ ଟି ଦେଶୀ ଘୁଷୁରି ଥିଲେ । ୨୦୨୩-୨୪ ବର୍ଷରେ କୁକୁଡ଼ା ଉତ୍ପାଦନ ୧୫,୭୫,୯୮୮ ମେଟ୍ରିକ୍ ଟନ୍, ୧୨୧.୨୪ ହଜାର ମେଟ୍ରିକ୍ ଟନ୍ କ୍ଷୀର, ୧୪୧୪.୮୯ ଲକ୍ଷ କୁକୁଡ଼ା ଅଣ୍ଡା ଏବଂ ୩୦.୪୫ ହଜାର ମେଟ୍ରିକ୍ ଟନ୍, କୁକୁଡ଼ା ବ୍ୟତୀତ ଅନ୍ୟ ମାଂସ ଉତ୍ପାଦନ ହୋଇଥିଲା । (ଉତ୍ସ: DAH&V, ଓଡ଼ିଶା, କଟକ)।

୬.୧.୯ ମାଛଚାଷ

୨୦୨୩-୨୪ ମସିହାରେ ମୋଟ ମଧୁର ଜଳ ମାଛ ଉତ୍ପାଦନ ୨୫,୦୭୨ ମେଟ୍ରିକ୍ ଟନ୍ ଏବଂ ଲବଣାଳୁ ଜଳ ମାଛ ଉତ୍ପାଦନ ୧୧,୧୭୨ ମେଟ୍ରିକ୍ ଟନ୍ ଥିଲା । ୨୦୨୩-୨୪ ମସିହାରେ ମୋଟ ଆଭ୍ୟନ୍ତରୀଣ ମାଛ ଉତ୍ପାଦନ ୩୬,୨୪୪ ମେଟ୍ରିକ୍ ଟନ୍ ଥିଲା। (ଉତ୍ସ: ମତ୍ସ୍ୟ ନିର୍ଦ୍ଦେଶାଳୟ, ଓଡ଼ିଶା, କଟକ)।

୬.୧.୧୦ ଶିଳ୍ପ

୨୦୨୩-୨୪ ମସିହା ପର୍ଯ୍ୟନ୍ତ, ଜିଲ୍ଲାରେ ୧୧୦୫୪୧.୬୬ ଲକ୍ଷ ଟଙ୍କା ବିନିଯୋଗ ରେ ୪୦,୫୮୫ ଟି ଅଣୁ, କ୍ଷୁଦ୍ର ଓ ମଧ୍ୟମ ଧରଣର ଉଦ୍ୟୋଗ ପ୍ରତିଷ୍ଠା କରାଯାଇଥିଲା ଏବଂ ସେହି ଯୁନିଟ୍ ଦ୍ୱାରା ମୋଟ ୨,୫୨,୧୬୦ ନିଯୁକ୍ତି ସୁଯୋଗ ସୃଷ୍ଟି କରାଯାଇଥିଲା ।

୬.୧.୧୧ ଶିକ୍ଷା

୨୦୨୩-୨୪ ମସିହାରେ ୭୧୩ ଟି ପ୍ରାଥମିକ ବିଦ୍ୟାଳୟ ଥିଲା ଯେଉଁଥିରେ ୪୪,୦୪୬ ଜଣ ନାମ ପଞ୍ଜୀକରଣ କରିଥିଲେ । ଛାତ୍ର-ଶିକ୍ଷକ ଅନୁପାତ ୩୧.୧୪ ଥିଲା । ସେହି ବର୍ଷ ଉଚ୍ଚ ପ୍ରାଥମିକ ର ୮୦୫ ଟି ବିଦ୍ୟାଳୟ ଥିଲା ଯେଉଁଥିରେ ୧,୩୨,୬୬୧ ଜଣ ପଞ୍ଜୀକରଣ କରିଥିଲେ । ଛାତ୍ର-ଶିକ୍ଷକ ଅନୁପାତ ୧୬.୬୦ ଥିଲା । ମାଧ୍ୟମିକ ବିଦ୍ୟାଳୟ ସଂଖ୍ୟା ୩୫୫ ଥିଲା ଯେଉଁଥିରେ ୧,୩୮,୧୫୫ ଜଣ ନାମ ପଞ୍ଜୀକରଣ କରିଥିଲେ ଏବଂ ଛାତ୍ର-ଶିକ୍ଷକ ଅନୁପାତ ୧୬.୨୪ ଥିଲା । ୨୦୨୩-୨୪ ମସିହାରେ ୨୦୦ ଟି ଉଚ୍ଚ ମାଧ୍ୟମିକ ବିଦ୍ୟାଳୟ ଥିଲା ଯେଉଁଥିରେ ୧,୩୬,୧୬୭ ଜଣ ପଞ୍ଜୀକରଣ କରିଥିଲେ ଏବଂ ଛାତ୍ର-ଶିକ୍ଷକ ଅନୁପାତ ୩୧.୭୦ ଥିଲା । ୨୦୨୩-୨୪ ମସିହାରେ ଜିଲ୍ଲାରେ ୧୫୫ ଟି ଜୁନିଅର ଏବଂ ୭୨ ଟି ଡିଗ୍ରୀ କଲେଜ ଥିଲା ।

୬.୧.୧୨ ସ୍ୱାସ୍ଥ୍ୟ ଏବଂ ପରିବାର କଲ୍ୟାଣ

୨୦୨୩ ମସିହା ମାର୍ଚ୍ଚ ମାସ ସୁଦ୍ଧା ଜିଲ୍ଲାରେ ଦୁଇଟି (୦୨) ମେଡିକାଲ କଲେଜ ହସ୍ପିଟାଲ/ଜିଲ୍ଲା ମୁଖ୍ୟାଳୟ ହସ୍ପିଟାଲ, ୦୧ଟି ସବ-ଡିଭିଜନାଲ ହସ୍ପିଟାଲ, ୧୬ଟି ଗୋଷ୍ଠୀ ସ୍ୱାସ୍ଥ୍ୟ କେନ୍ଦ୍ର, ୭୫ଟି ପ୍ରାଥମିକ ସ୍ୱାସ୍ଥ୍ୟ କେନ୍ଦ୍ର, ୨୦୨ଟି ସ୍ୱାସ୍ଥ୍ୟ ଉପ-କେନ୍ଦ୍ର ଏବଂ ଗୋଟିଏ ଭ୍ରାମ୍ୟମାଣ ସ୍ୱାସ୍ଥ୍ୟ ଯୁନିଟ୍ ଥିଲା । ରୋଗୀଙ୍କ ଘର ଭିତର ଚିକିତ୍ସା ପାଇଁ ଉପଲକ୍ଷ ଶଯ୍ୟା ସଂଖ୍ୟା ୧୧୬୧ ଥିଲା । ଏହା ବ୍ୟତୀତ ଜିଲ୍ଲାରେ ୨୩ଟି ଆୟୁର୍ବେଦିକ ଏବଂ ୨୭ଟି ହୋମିଓପାଥିକ ହସ୍ପିଟାଲ ଏବଂ ଡିସପେନସରି ଥିଲା ।

୬.୧.୧୩ ଶକ୍ତି

୩୧.୦୩.୨୦୨୪ ରିଖ ସୁଦ୍ଧା ଖୋର୍ଦ୍ଧା ଜିଲ୍ଲାରେ ଅଦ୍ୟାବଧି ୧୩୫୬ ଟି ଗ୍ରାମକୁ ବିଦ୍ୟୁତିକରଣ କରାଯାଇଛି । ଯାହାକି ସମୁଦାୟ ଗ୍ରାମର ୧୦୦% ଅଟେ ।

୬.୧.୧୪ ସାରର ବ୍ୟବହାର

୨୦୨୩-୨୪ ରେ ନାଇଟ୍ରୋଜେନ – ୬.୧୩ ହଜାର, ଫସଫରସ – ୨.୯୭ ହଜାର ଏବଂ ପୋଟାସିୟମ – ୦.୬୫ ହଜାର ମେଟ୍ରିକ ଟନ ରାସାୟନିକ ସାରର ବ୍ୟବହାର ହୋଇଥିଲା । ସାରର ବ୍ୟବହାର ହେକ୍ଟର ପିଛା ୫୬.୮୧ କିଲୋଗ୍ରାମ ଥିଲା ।

୬.୧.୧୫ ଭିଡିଭୁମି

୩୧.୦୩.୨୦୨୪ ସୁଦ୍ଧା ଜିଲ୍ଲାରେ ଡାକଘର ସଂଖ୍ୟା ୩୩୮ ଥିଲା । ମୋଟ ୧୮୨୯୮୯.୧୯ କୋଟି ଟଙ୍କା ଡିପୋଜିଟ ପରିମାଣ ସହିତ ମୋଟ ବାଣିଜିକ ବ୍ୟାଙ୍କ ଶାଖା ସଂଖ୍ୟା ୭୫୫ ଅଟେ । ମାର୍ଚ୍ଚ ୨୦୨୪ ସୁଦ୍ଧା ମୋଟ ରଣ ର ପରିମାଣ ୧୩୮.୦୧୨ କୋଟି ଟଙ୍କା ଥିଲା ।

ଯୋଗାଯୋଗ ବିଷୟରେ, ୨୦୨୩-୨୪ ସୁଦ୍ଧା ଜାତୀୟ ରାଜପଥର ପରିମାଣ ୪୦୪.୫୦ କିଲୋମିଟର ଜାତୀୟ ରାଜପଥ (୨୦୨୨-୨୩) ଏବଂ ୧୬୮.୦୪ କିଲୋମିଟର ରାଜ୍ୟ ରାଜପଥ ଥିଲା । ପ୍ରମୁଖ ଜିଲ୍ଲା ସଡକଗୁଡିକର ପରିମାଣ ଥିଲା ୧୩୨.୧୨ କିଲୋମିଟର, ଅନ୍ୟାନ୍ୟ ଜିଲ୍ଲା ରାସ୍ତାର ପରିମାଣ ୯୧୬.୨୯ କିଲୋମିଟର ଥିଲା, ଗ୍ରାମୀଣ ରାସ୍ତାର ପରିମାଣ (୩୧.୦୩.୨୦୨୪ ସୁଦ୍ଧା)- ୨୫୨୮.୦୦ କିଲୋମିଟର ଥିଲା , ଗ୍ରାମୀଣ ପୃଷ୍ଠ ରାସ୍ତାଗୁଡିକ - ୨୭୫୨.୬୯ କିଲୋମିଟର, ଗ୍ରାମୀଣ ଅଣ-ପୃଷ୍ଠ ରାସ୍ତାଗୁଡିକ - ୧୧୪୩.୧୨ କିଲୋମିଟର ଏବଂ ଜଙ୍ଗଲ ରାସ୍ତାଗୁଡିକ - ୨୬୪.୪୩ କିଲୋମିଟର ।

୨୦୨୩-୨୪ ସମୟରେ ୧୬୮.୦୦ କିଲୋମିଟର ରେଳପଥ ରୁଟ୍ ଲମ୍ବ ସହିତ ୨୬ଟି ରେଳ ଷ୍ଟେସନ ଥିଲା ।

୬.୧.୧୬ ଜଳସେଚନ ର ସମ୍ଭାବନା

୨୦୨୩-୨୪ ସୁଦ୍ଧା ବର୍ଷରେ ଖରିଫ ପାଇଁ କ୍ଷୁଦ୍ର ଜଳସେଚନ ଜମି ପରିମାଣ ୨୬.୭୫ହଜାର ହେକ୍ଟର ଏବଂ ରବି ପାଇଁ ଏହା ୨.୫୩ ହଜାର ହେକ୍ଟର ଥିଲା । ଖରିଫ ପାଇଁ ପ୍ରମୁଖ ଏବଂ ମଧ୍ୟମ ଜଳସେଚନ କ୍ଷମତା ଥିଲା ୪୪.୯୨ ହଜାର ହେକ୍ଟର ଏବଂ ରବି ପାଇଁ ଏହା ଥିଲା ୨୬.୨୧ ହଜାର ହେକ୍ଟର ।

ଖରିଫ ଏବଂ ରବି ପାଇଁ ସୃଷ୍ଟି ହୋଇଥିବା କ୍ଷୁଦ୍ର ଉଠା ଜଳସେଚନ ଜମି ପରିମାଣ ଯଥାକ୍ରମେ ୨୨.୭୪ ହଜାର ହେକ୍ଟର ଏବଂ ୧୦.୪୫ ହଜାର ହେକ୍ଟର ଥିଲା ।

୬.୧.୧୭ ଶ୍ରମିକ ଏବଂ କାର୍ଯ୍ୟରେ ଭାଗୀଦାରିତା

୨୦୧୧ ଜନଗଣନା ଅନୁଯାୟୀ, ସହରାଞ୍ଚଳରେ ମୋଟ ପ୍ରାୟ ୭୯୨,୧୯୩ ଜଣ ଶ୍ରମିକ ଅଛନ୍ତି, ଯେଉଁଥିରୁ ୬,୪୫,୮୮୦ ଜଣ ପୁରୁଷ ଏବଂ ଅବଶିଷ୍ଟ ୧,୪୬,୩୧୩ ଜଣ ମହିଳା ଅଟନ୍ତି ।

କାର୍ଯ୍ୟରେ ଅଂଶଗ୍ରହଣ ହାର ମୋଟ ୩୫.୧୮ ପ୍ରତିଶତ, ଯେଉଁଥିରୁ ୨୮.୬୮ ପ୍ରତିଶତ ପୁରୁଷ ଏବଂ ୬.୫୦ ପ୍ରତିଶତ ମହିଳା ।

ମୋଟ ୭,୯୧,୧୯୩ ଜଣ ଶ୍ରମିକଙ୍କ ମଧ୍ୟରୁ (ମୁଖ୍ୟ ଶ୍ରମିକ ଏବଂ ନାମମାତ୍ର ଶ୍ରମିକ) ପ୍ରାୟ ୯,୨୬୨୨ ଜଣ କୃଷକ ଏବଂ ୧୧୬,୨୬୪ ଜଣ (୧୪.୬୮%) କୃଷି ଶ୍ରମିକ ଅଟନ୍ତି । ଘରୋଇ କ୍ଷେତ୍ରରେ ଶ୍ରମିକଙ୍କ ସଂଖ୍ୟା ୩୯,୪୭୧ (୪.୯୮%) ଏବଂ ଅନ୍ୟାନ୍ୟ ଶ୍ରମିକଙ୍କ ସଂଖ୍ୟା ୫,୪୩,୭୮୬ (୬୮.୩୪%) ।

୬.୨ ଅଧିକାର ଅଞ୍ଚଳ ବିଷୟରେ ସବିଶେଷ ବିବରଣୀ

ଅଧିକାର ଅଞ୍ଚଳ ବିଷୟରେ ସବିଶେଷ ତଥ୍ୟ ନିମ୍ନରେ ଉପସ୍ଥାପନ କରାଗଲା ।

୬.୨.୧ ନମୁନା ଚାଲିକା

ଖୋର୍ଦ୍ଧା ଜିଲ୍ଲାରେ ୧୦ ଟି ବ୍ଲକ୍ ଏବଂ ୧୯୦ ଟି ଗ୍ରାମ ପଞ୍ଚାୟତ ଅଛି । ପ୍ରସ୍ତାବିତ ରାଜୁଆ ଡାଇଭର୍ସନ ଖେୟାର ପ୍ରକଳ୍ପ ନିମନ୍ତେ ଜମି ଅଧିଗ୍ରହଣ ହେତୁ ନିମ୍ନ ଲିଖିତ ବ୍ଲକ୍, ଗ୍ରାମପଞ୍ଚାୟତ ଏବଂ ଗ୍ରାମଗୁଡ଼ିକ ପ୍ରଭାବିତ ହେବାକୁ ଯାଉଛି । ଯାହାର ସବିଶେଷ ବିବରଣୀ ସାରଣୀ - ୬.୧ ରେ ଉପସ୍ଥାପନ କରାଯାଇଛି ।

ସାରଣୀ-୬.୧ ଖୋର୍ଦ୍ଧା ଜିଲ୍ଲାରେ ସମୁଦାୟ ପ୍ରଭାବିତ ହେଉଥିବା ବ୍ଲକ୍, ଗ୍ରାମପଞ୍ଚାୟତ ଏବଂ ଗ୍ରାମ

ଜିଲ୍ଲା	ବ୍ଲକ୍	ଗ୍ରାମପଞ୍ଚାୟତ ର ନାମ	ସମୁଦାୟ ପ୍ରଭାବିତ ହେଉଥିବା ଗ୍ରାମ	ଗ୍ରାମ ର ନାମ
(୧)	(୨)	(୩)	(୪)	(୫)
ଖୋର୍ଦ୍ଧା	ଖୋର୍ଦ୍ଧା	ବ୍ରଜମୋହନପୁର	୦୧	ବ୍ରଜମୋହନପୁର

ଉତ୍ସ: ସ୍ୱତନ୍ତ୍ର ଭୂ-ଅର୍ଜନ ଅଧିକାରୀ ଖୋର୍ଦ୍ଧା

ସାରଣୀ-୬.୧ ରେ ଖୋର୍ଦ୍ଧା ଜିଲ୍ଲାରେ ପ୍ରଭାବିତ ହେଉଥିବା ସମୁଦାୟ ବ୍ଲକ୍, ଗ୍ରାମପଞ୍ଚାୟତ ଏବଂ ଗ୍ରାମଗୁଡ଼ିକ ସମ୍ବନ୍ଧରେ ଉପସ୍ଥାପନ କରାଯାଇଛି । ସମୁଦାୟ ୧ ଟି ଗ୍ରାମ ପ୍ରଭାବିତ ହେବାକୁ ଯାଉଛି ।

ସାରଣୀ - ୬.୨ : ଗ୍ରାମଅନୁସାରେ ସମୁଦାୟ ଜମି ହରାଉଥିବା ପରିବାର ଏବଂ ନମୁନା ଆକାରରେ ନିଆ ଯାଇଥିବା ଜମି ହରାଉନଥିବା ସର୍ତ୍ତେ କରାଯାଇଥିବା ପରିବାରର ବିବରଣୀ

କ୍ର ସଂ	ବ୍ଲକ ର ନାମ	ଗ୍ରାମର ନାମ	ସମୁଦାୟ ଜମି ହରାଉଥିବା ପରିବାର	ନମୁନା ଆକାରରେ ନିଆ ଯାଇଥିବା ଜମି ହରାଉନଥିବା ପରିବାରର	ମୋଟ
(୧)	(୨)	(୩)	(୪)	(୫)	(୬)
୧.	ଖୋର୍ଦ୍ଧା	ବ୍ରଜମୋହନପୁର	୨୪	୧୦	୩୪
			୨୪	୧୦	୩୪

ଉତ୍ସ - କ୍ଷେତ୍ର ସର୍ବେକ୍ଷଣ

ଗ୍ରାମଅନୁସାରେ ସମୁଦାୟ ଜମି ହରାଉଥିବା ଏବଂ ନମୁନା ଆକାରରେ ନିଆଯାଇଥିବା ଜମି ହରାଉନଥିବା ପରିବାରଗୁଡ଼ିକ ସମ୍ବନ୍ଧରେ ସାରଣୀ - ୬.୨ ରେ ଉପସ୍ଥାପନ କରା ଯାଇଛି । ସାରଣୀରୁ ଏହା ପରିଲକ୍ଷିତ ହେଉଛି ଯେ ୨୪ ଟି ଜମି ହରାଉଥିବା ପରିବାର ଏବଂ ୧୦ ଟି ନମୁନା ଆକାରରେ ନିଆଯାଇଥିବା ଜମି ହରାଉନଥିବା ପରିବାର ଅଛି । ସର୍ତ୍ତେ ସମୟରେ ଏହି ଦୁଇଟି ବର୍ଗର ପରିବାର ବିଷୟରେ ସମ୍ପୂର୍ଣ୍ଣ ତଥ୍ୟ ସଂଗ୍ରହ କରାଯାଇଛି ।

୬.୨.୨ ଧର୍ମ

ଧର୍ମ ଅନୁଯାୟୀ ପରିବାରର ର ଶ୍ରେଣୀ ସାରଣୀ - ୬.୩ ରେ ଉପସ୍ଥାପନ କରାଯାଇଛି । ଜମି ହରାଉଥିବା ଲୋକଙ୍କ ମଧ୍ୟରେ ସମସ୍ତ (୧୦୦ ପ୍ରତିଶତ) ୨୪ ଟି ପରିବାର ହିନ୍ଦୁ ଥିବାବେଳେ ନମୁନା ଆକାରରେ ନିଆଯାଇଥିବା ଜମି ହରାଉନଥିବା ସମସ୍ତ ୧୦ ଟି ପରିବାର ମଧ୍ୟ ୧୦୦ ପ୍ରତିଶତ ହିନ୍ଦୁ ଅଟନ୍ତି । ସର୍ବେକ୍ଷଣ ସମୟରେ, ହିନ୍ଦୁମାନଙ୍କ ବ୍ୟତୀତ ଅନ୍ୟ ଧର୍ମର କୌଣସି ପରିବାର ଉଭୟ ବର୍ଗର ପରିବାରରେ ପରିଲକ୍ଷିତ ହୁଅନ୍ତି ନାହିଁ ।

ସାରଣୀ - ୬.୩ : ଧର୍ମ ଅନୁଯାୟୀ ପରିବାରର ବର୍ଗୀକରଣ

ବିଭିନ୍ନ ବର୍ଗର ପରିବାର	ଧର୍ମ							
	ହିନ୍ଦୁ	ମୁସଲମାନ	ଶିଖ	ଖ୍ରୀଷ୍ଟିୟାନ	ଜୈନ	ବୌଦ୍ଧ	ଅନ୍ୟାନ୍ୟ	ମୋଟ
(୧)	(୨)	(୩)	(୪)	(୫)	(୬)	(୭)	(୮)	(୯)
ଜମି ହରାଉଥିବା ପରିବାର (୨୪)	୨୪ (୧୦୦.୦୦)	-	-	-	-	-	-	୨୪ (୧୦୦.୦୦)
ଜମି ହରାଉନଥିବା ପରିବାର (୧୦)	୧୦ (୧୦୦.୦୦)	-	-	-	-	-	-	୧୦ (୧୦୦.୦୦)
ମୋଟ (୩୪)	୩୪ (୧୦୦.୦୦)	-	-	-	-	-	-	୩୪ (୧୦୦.୦୦)

ନିଷ୍ପତ୍ତି - ବନ୍ଧନରେ ଥିବା ସଂଖ୍ୟା ସମ୍ପୂର୍ଣ୍ଣ ବର୍ଗର (ଶତକଡ଼ା) କୁ ଦୁର୍ଦ୍ଧାଭାବିକ । ଉତ୍ସ: କ୍ଷେତ୍ର ସର୍ବେକ୍ଷଣ ।

୬.୨.୩ ଜାତି

ସାରଣୀ - ୬.୪ ପରିବାରର ସାମାଜିକ ବର୍ଗର ଚିତ୍ର ଉପସ୍ଥାପନ କରୁଛି ଜମି ହରାଉଥିବା ୨୪ ଟି ପରିବାର ମଧ୍ୟରୁ ସମସ୍ତ ୨୦ ଟି ପରିବାର (୮୩.୩୩%) ଅନ୍ୟାନ୍ୟ ପଞ୍ଚୁଆ ବର୍ଗ ପରିବାର ଏବଂ ଅବଶିଷ୍ଟ ୦୪ (୧୬.୬୬%) ସାଧାରଣ ବର୍ଗର ପରିବାର ଅଟନ୍ତି । ସେହିପରି ଜମି ହରାଉନଥିବା ୧୦ ଟି ପରିବାର ମଧ୍ୟରୁ ସମସ୍ତ ୧୦ ଟି ପରିବାର (୧୦୦.୦୦%) ଅନ୍ୟାନ୍ୟ ପଞ୍ଚୁଆ ବର୍ଗ ପରିବାର ପରିବାର ଅଟନ୍ତି । ଏହି ଉଭୟ ବର୍ଗର ପରିବାର ମଧ୍ୟରେ ଅନ୍ୟାନ୍ୟ ପଞ୍ଚୁଆ ବର୍ଗ ପରିବାର ସଂଖ୍ୟାରେ ପ୍ରମୁଖ ଅଛନ୍ତି । ଜମି ହରାଉଥିବା ବର୍ଗର ଉପଜାତିରେ ଅନ୍ୟାନ୍ୟ ପଞ୍ଚୁଆ ବର୍ଗ ଅଧୀନରେ

ଖଣ୍ଡାୟତ, ସାଧାରଣ ଜାତି ଅଧୀନରେ କରଣ ଏବଂ ବ୍ରାହ୍ମଣ ଦେଖାଯାଆନ୍ତି, ଯେତେବେଳେ ଜମି ହରାଇଥିବା ପରିବାର ବର୍ଗରେ ମଧ୍ୟରେ ଖଣ୍ଡାୟତ ଭଳି ପ୍ରମୁଖ ଉପଜାତି କେବଳ ଅନ୍ୟାନ୍ୟ ପଛୁଆ ବର୍ଗର ପରିବାରରୁ ଦେଖାଯାଏ।

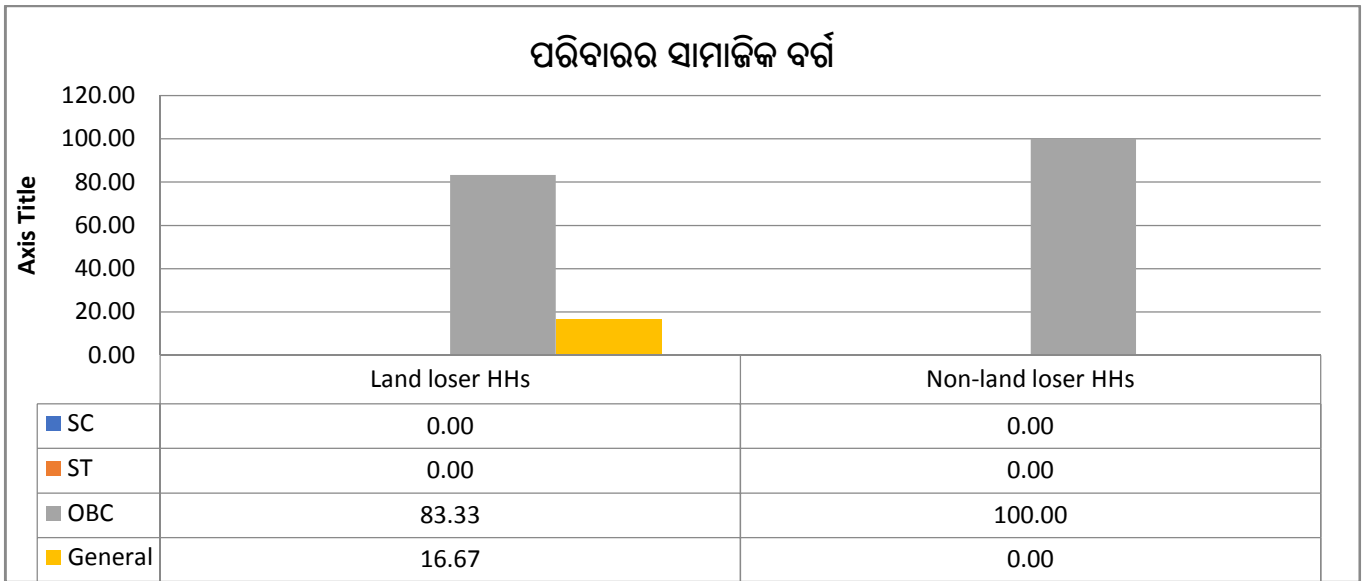
ସାରଣୀ - ୬.୪ : ପରିବାରର ସାମାଜିକ ବର୍ଗ

ବିଭିନ୍ନ ବର୍ଗର ପରିବାର	ଜାତି						
	ଅନୁସୂଚିତ ଜାତି	ଅନୁସୂଚିତ ଜନଜାତି	ଅନ୍ୟାନ୍ୟ ପଛୁଆ ବର୍ଗ	ସାଧାରଣ	ମୋଟ	ଉପ ଜାତି	ଜନଜାତି
(୧)	(୨)	(୩)	(୪)	(୫)	(୬)	(୭)	(୮)
ଜମି ହରାଇଥିବା ପରିବାର (୨୪)	-	-	୨୦ (୮୩.୩୩)	୦୪ (୧୬.୬୬)	୨୪ (୧୦୦.୦୦)	ଖଣ୍ଡାୟତ, କରଣ ଏବଂ ବ୍ରାହ୍ମଣ	
ଜମି ହରାଇନଥିବା ପରିବାର (୧୦)	-	-	୧୦ (୧୦୦.୦୦)	-	୧୦ (୧୦୦.୦୦)	ଖଣ୍ଡାୟତ,	
ମୋଟ (୩୪)	-	-	୩୦ (୮୮.୨୪)	୦୪ (୧୧.୭୬)	୩୪ (୧୦୦.୦୦)		

ନୁଷ୍ଠକ୍ୟ - ବନ୍ଧନରେ ଥିବା ସଂଖ୍ୟା ସମ୍ପୂର୍ଣ୍ଣ ବର୍ଗର (ଶତକଡ଼ା) କୁ ଦୁର୍ଖାଣ୍ଡି । ଉତ୍ସ: କ୍ଷେତ୍ର ସର୍ବେକ୍ଷଣ ।

ନିମ୍ନରେ ପ୍ରଦାନ କରାଯାଇଥିବା ଚିତ୍ର ପରିବାରର ସାମାଜିକ ବର୍ଗର ଚିତ୍ର ଉପସ୍ଥାପନ କରୁଛି । (ଚିତ୍ର - ୬.୧)

ଚିତ୍ର ୬.୧ : ପରିବାରର ସାମାଜିକ ବର୍ଗ



ସାରଣୀ-୬.୫ : ଜମି ହରାଇଥିବା ଏବଂ ଜମି ହରାଇନଥିବା ପରିବାରର ଉପଜାତି

ଜମି ହରାଇଥିବା ପରିବାର			ନମୁନା ଆକାରରେ ନିଆଯାଇଥିବା ଜମି ହରାଇନଥିବା ପରିବାର		
(୧)	(୨)	(୩)	(୪)	(୫)	(୬)
ଅନ୍ୟାନ୍ୟ ପଛୁଆ ବର୍ଗ	୨୦	ଖଣ୍ଡାୟତ, କରଣ	ଅନ୍ୟାନ୍ୟ ପଛୁଆ ବର୍ଗ	୧୦	ଖଣ୍ଡାୟତ
ସାଧାରଣ ବର୍ଗ	୦୪	ବ୍ରାହ୍ମଣ			
ମୋଟ	୨୪		ମୋଟ	୧୦	

ଉତ୍ସ: କ୍ଷେତ୍ର ସର୍ବେକ୍ଷଣ

ସାରଣୀ-୨.୫ ରୁ ଏହା ଦେଖାଯାଇପାରେ ଯେ ଜୁମି ହରାଉଥିବା ପରିବାରମାନଙ୍କ ମଧ୍ୟରେ ୨୦ ଟି ପରିବାର ସହିତ ଅନ୍ୟାନ୍ୟ ପଛୁଆ ବର୍ଗମାନଙ୍କର ପ୍ରାଧାନ୍ୟ ଅଛି, ତା'ପରେ ସାଧାରଣ ଜାତିର ୦୪ ଟି ପରିବାରରେ ଅଛି ଏବଂ ଜମି ହରାଉନଥିବା ୧୦ ଟି ପରିବାର ମଧ୍ୟରେ ୧୦ ଟି ଅନ୍ୟାନ୍ୟ ପଛୁଆ ବର୍ଗ ସହିତ ପ୍ରାଧାନ୍ୟ ଅଛି।

୨.୨.୪ ବୟସ ଗୋଷ୍ଠୀ

ଜମି ହରାଉଥିବା ପରିବାର ମଧ୍ୟରେ ମହିଳା ମୁଖ୍ୟ ପରିବାରଗୁଡ଼ିକ ସମ୍ବନ୍ଧରେ ସାରଣୀ ୨.୬ ରେ ଉପସ୍ଥାପନ କରାଯାଇଛି ସେଥିରୁ ଏହା ଅବଗତ ହେଲା ଯେ, ଜମି ହରାଉଥିବା ପରିବାର ମଧ୍ୟରେ ୬୧ ବର୍ଷ ଏବଂ ତଦୁର୍ଦ୍ଧ୍ୱ ବୟସର କେବଳ ୦୧ ଜଣ (୧୦.୦୦%) ମହିଳା ଅଛନ୍ତି । ଜମି ହରାଉନଥିବା ପରିବାର ବର୍ଗ ମଧ୍ୟରେ କୌଣସି ମହିଳା ମୁଖ୍ୟ ପରିବାର ନାହାନ୍ତି ।

ସାରଣୀ- ୨.୬

ବିଭିନ୍ନ ବୟସ ବର୍ଗର ମହିଳା ପରିବାରର ମୁଖ୍ୟ

ପରିବାରର ପ୍ରକାର	ମହିଳା ମୁଖ୍ୟ ଗୃହକର୍ତ୍ତାଙ୍କ ବିଭିନ୍ନ ବୟସ ବର୍ଗ			
	୪୦ ବର୍ଷ ବୟସ ପର୍ଯ୍ୟନ୍ତ	୪୧ ରୁ ୬୦	୬୧ ରୁ ଅଧିକ	ମୋଟ
(୧)	(୨)	(୩)	(୪)	(୫)
ଜମି ହରାଉଥିବା ପରିବାର (୨୪)	-	-	୦୩ (୧୨.୫୦)	୦୩ (୧୨.୫୦)
ଜମି ହରାଉନଥିବା ପରିବାର (୧୦)	-	-	୦୧ (୧୦.୦୦)	୦୧ (୧୦.୦୦)
ମୋଟ (୩୪)	-	-	୦୪ (୧୧.୬୬)	୦୪ (୧୧.୬୬)

ନୁଷ୍ଠବ୍ୟ - ବନ୍ଦନୀରେ ଥିବା ସଂଖ୍ୟା ସମ୍ପୂର୍ଣ୍ଣ ବର୍ଗର (ଶତକଡ଼ା) କୁ ବୁଝାଉଛି । ଉତ୍ସ: କ୍ଷେତ୍ର ସର୍ବେକ୍ଷଣ ।

ସାରଣୀ- ୨.୭ :

ବିଭିନ୍ନ ବୟସ ବର୍ଗର ପୁରୁଷ ପରିବାରର ମୁଖ୍ୟ

ପରିବାରର ପ୍ରକାର	ପୁରୁଷ ମୁଖ୍ୟ ଗୃହକର୍ତ୍ତାଙ୍କ ବିଭିନ୍ନ ବୟସ ବର୍ଗ			
	୪୦	୪୧ ରୁ ୬୦	୬୧ ରୁ ଅଧିକ	ମୋଟ
(୧)	(୨)	(୩)	(୪)	(୫)
ଜମି ହରାଉଥିବା ପରିବାର (୨୪)	୦୩ (୧୨.୫୦)	୦୮ (୩୩.୩୩)	୧୦ (୪୧.୬୬)	୨୧ (୮୭.୫୦)
ଜମି ହରାଉନଥିବା ପରିବାର (୧୦)	-	୦୯ (୯୦.୦୦)	-	୦୯ (୯୦.୦୦)
ମୋଟ (୩୪)	୦୩ (୮.୮୨)	୧୭ (୫୦.୦୦)	୧୦ (୨୯.୪୧)	୩୦ (୮୭.୨୪)

ନୁଷ୍ଠବ୍ୟ - ବନ୍ଦନୀରେ ଥିବା ସଂଖ୍ୟା ସମ୍ପୂର୍ଣ୍ଣ ବର୍ଗର (ଶତକଡ଼ା) କୁ ବୁଝାଉଛି । ଉତ୍ସ: କ୍ଷେତ୍ର ସର୍ବେକ୍ଷଣ ।

ସାରଣୀ-୬.୭ ରେ ପୁରୁଷମୁଖ୍ୟ ପରିବାରଗୁଡ଼ିକରେ ପୁରୁଷମୁଖ୍ୟଙ୍କ ବୟସ ବର୍ଗ ହିସାବରେ ସଂଖ୍ୟା ଉପସ୍ଥାପନ କରାଯାଇଛି । ସାରଣୀରେ ଜଣାପଡ଼ିଛି ଯେ, ଜମି ହରାଉଥିବା ବର୍ଗର ପରିବାର ମଧ୍ୟରେ ୬୧ ବର୍ଷ ଏବଂ ତଦୁର୍ଦ୍ଧ୍ୱ ବୟସ ବର୍ଗର ୧୦ (୪୧.୬୭%) ପୁରୁଷ ତା ପଛକୁ ୪୧ ରୁ ୬୦ ବୟସ ବର୍ଗର ୦୮ (୩୩.୩୩%) ପୁରୁଷ ଏବଂ ୪୦ ବର୍ଷ ପର୍ଯ୍ୟନ୍ତ ବୟସ ବର୍ଗର ୦୩ (୧୨.୫୦%) ଜଣ ପୁରୁଷ ଥିବା ବେଳେ ଜମି ହରାଉନଥିବା ପରିବାର ବର୍ଗ ମଧ୍ୟରେ ସର୍ବାଧିକ ୦୯ (୯୦.୦୦%) ପୁରୁଷ ୪୧ ରୁ ୬୦ ବୟସ ବର୍ଗ ମଧ୍ୟରେ ଅଟନ୍ତି ।

ସାରଣୀ- ୬.୮

ସର୍ବେକ୍ଷଣ କରାଯାଇଥିବା ପରିବାରର ଜନସଂଖ୍ୟାର ପାର୍ଶ୍ୱଚିତ୍ର

ପରିବାର ସଦସ୍ୟ	ମୋଟ ଲୋକସଂଖ୍ୟା		
	ପୁରୁଷ	ମହିଳା	ମୋଟ
(୧)	(୨)	(୩)	(୪)
ଜମି ହରାଉଥିବା ପରିବାର (୨୪)	୬୭ (୫୬.୩୦)	୫୨ (୪୩.୭୦)	୧୧୯ (୧୦୦.୦୦)
ଜମି ହରାଉନଥିବା ପରିବାର (୧୦)	୨୫ (୫୬.୮୨)	୧୯ (୪୩.୧୮)	୪୪ (୧୦୦.୦୦)
ମୋଟ (୩୪)	୯୨ (୫୬.୪୪)	୭୧ (୪୩.୫୬)	୧୬୩ (୧୦୦.୦୦)

ଦ୍ରଷ୍ଟବ୍ୟ - ବନ୍ଧନାରେ ଥିବା ସଂଖ୍ୟା ସମ୍ପୂର୍ଣ୍ଣ ବର୍ଗର (ଶତକଡ଼ା) କୁ ବୁଝାଇଛି । ଉତ୍ତ: କ୍ଷେତ୍ର ସର୍ବେକ୍ଷଣ ।

ସାରଣୀ - ୬.୮ ରେ ସର୍ବେକ୍ଷଣ କରାଯାଇଥିବା ପରିବାରର ଜନସଂଖ୍ୟାର ପାର୍ଶ୍ୱଚିତ୍ରକୁ ଦର୍ଶାଉଛି । ଜମି ହରାଉଥିବା ପରିବାରରେ ୬୭ (୫୬.୩୦%) ଜଣ ପୁରୁଷ ଏବଂ ୫୨ (୪୩.୭୦%) ଜଣ ମହିଳା ସଦସ୍ୟ ଅଛନ୍ତି । ଜମି ହରାଉନଥିବା ପରିବାରରେ ୨୫ (୫୬.୮୨%) ଜଣ ପୁରୁଷ ଏବଂ ୧୯ (୪୩.୧୮%) ଜଣ ମହିଳା ସଦସ୍ୟ ଥିଲେ । ଉଭୟ ବର୍ଗ ମଧ୍ୟରେ ଯଥାକ୍ରମେ ୯୨ (୫୬.୪୪%) ଜଣ ପୁରୁଷ ଏବଂ ୭୧ (୪୩.୫୬%) ଜଣ ମହିଳା ସଦସ୍ୟ ଅଛନ୍ତି । ଉଭୟ ବର୍ଗର ପରିବାର ମଧ୍ୟରେ ପୁରୁଷ ସଦସ୍ୟଙ୍କ ସଂଖ୍ୟା ମହିଳା ପ୍ରତିପକ୍ଷକୁ ତୁଳନାରେ ଅପେକ୍ଷାକୃତ ଅଧିକ ଥିବା ଦେଖାଯାଇଛି ।

ସାରଣୀ-୬.୯ : ପରିବାର ସଦସ୍ୟଙ୍କ ବୟସ ବର୍ଗ

ବିଭିନ୍ନ ବୟସ ବର୍ଗ ର ପରି ବାର ସଦସ୍ୟ	ବୟସ ବର୍ଗ											
	୧୮ ବର୍ଷ ରୁ କମ			୧୯ ବର୍ଷରୁ ୪୫ ବର୍ଷ			୪୬ ବର୍ଷରୁ ୫୯ ବର୍ଷ			୬୦ ବର୍ଷ ରୁ ଅଧିକ		
	ପୁରୁଷ	ମହିଳା	ମୋଟ	ପୁରୁଷ	ମହିଳା	ମୋଟ	ପୁରୁଷ	ମହିଳା	ମୋଟ	ପୁରୁଷ	ମହିଳା	ମୋଟ
(୧)	(୨)	(୩)	(୪)	(୫)	(୬)	(୭)	(୮)	(୯)	(୧୦)	(୧୧)	(୧୨)	(୧୩)
ଜମି ହରାଉଥିବା ପରି ବାର ସଦସ୍ୟ (୧୧୯)	୧୪ (୧୧.୭୬)	୧୧ (୯.୨୪)	୨୫ (୨୧.୦୧)	୩୬ (୩୦.୨୫)	୨୪ (୨୦.୧୭)	୬୦ (୫୦.୪୨)	୦୬ (୫.୦୪)	୦୬ (୫.୦୪)	୧୨ (୧୦.୦୮)	-	୧୧ (୯.୨୪)	୨୨ (୧୮.୪୯)
ଜମି ହରାଉ ନଥିବା ପରିବାର ସଦସ୍ୟ (୪୪)	୦୫ (୧୧.୩୬)	୦୪ (୯.୦୯)	୦୯ (୨୦.୪୫)	୧୨ (୨୭.୨୭)	୦୯ (୨୦.୪୫)	୨୧ (୪୭.୭୩)	୦୮ (୧୮.୧୮)	୦୫ (୧୧.୩୬)	୧୩ (୨୯.୫୫)	-	୦୧ (୨.୨୭)	୦୧ (୨.୨୭)
ମୋଟ (୧୬୩)	୧୯ (୧୧.୬୬)	୧୫ (୯.୨୦)	୩୪ (୨୦.୮୬)	୪୮ (୨୯.୪୫)	୩୩ (୨୦.୨୫)	୮୧ (୪୯.୬୯)	୧୪ (୮.୫୯)	୧୧ (୬.୬୫)	୨୫ (୧୫.୩୫)	୧୧ (୬.୭୫)	୧୨ (୭.୩୬)	୨୩ (୧୪.୧୧)

କ୍ରମିକ

ପରିବାର ସଦସ୍ୟ	ବୟସ ବର୍ଗ		
	ମୋଟ		
	ପୁରୁଷ	ମହିଳା	ମୋଟ
(୧)	(୧୪)	(୧୫)	(୧୬)
ଜମି ହରାଇଥିବା ପରି ବାର ସଦସ୍ୟ (୧୧୯)	୬୭ (୫୬.୩୦)	୫୨ (୪୩.୭୦)	୧୧୯ (୧୦୦.୦୦)
ଜମି ହରାଇ ନଥିବା ପରିବାର ସଦସ୍ୟ (୪୪)	୨୫ (୫୬.୮୨)	୧୯ (୪୩.୧୮)	୪୪ (୧୦୦.୦୦)
ମୋଟ (୧୬୩)	୯୨ (୫୬.୪୪)	୭୧ (୪୩.୫୬)	୧୬୩ (୧୦୦.୦୦)

ଦ୍ରଷ୍ଟବ୍ୟ - ବନ୍ଦନାରେ ଥିବା ସଂଖ୍ୟା ସମ୍ପୂର୍ଣ୍ଣ ବର୍ଗର (ଶତକଡ଼ା) କୁ ବୁଝାଇଛି । ଉତ୍ସ: କ୍ଷେତ୍ର ସର୍ବେକ୍ଷଣ .

ଉଭୟ ଜମି ହରାଇଥିବା ଏବଂ ଜମି ହରାଇନଥିବା ସଦସ୍ୟଙ୍କ ବିଭିନ୍ନ ବୟସ-ଗୋଷ୍ଠୀର ସଂଖ୍ୟା ସାରଣୀ-୬.୯ ରେ ଉପସ୍ଥାପିତ ହୋଇଛି । ସାରଣୀରୁ ଜଣାପଡ଼ିଛି ଯେ ଜମି ହରାଇଥିବା (୫୦.୪୨%) ଏବଂ ଜମି ହରାଇନଥିବା (୪୬.୭୩%) ବର୍ଗର ପରିବାରରେ ଯଥାକ୍ରମେ ୧୯ ରୁ ୪୫ ବର୍ଷ ବୟସ-ଗୋଷ୍ଠୀ ମଧ୍ୟରେ ସର୍ବାଧିକ ସଂଖ୍ୟକ ଲୋକ ଦେଖିବାକୁ ମିଳୁଛନ୍ତି ।

ସାରଣୀ ନଂ- ୬.୧୦ ରେ ଜମି ହରାଇଥିବା ଏବଂ ଜମି ହରାଇନଥିବା ଲୋକମାନଙ୍କର ବୟସ ଅନୁଯାୟୀ ବୈବାହିକ ସ୍ଥିତି ଉପସ୍ଥାପନ କରାଯାଇଛି ।

ସାରଣୀ ରୁ ଅବଗତ ହେଉଛି ଯେ, ଉଭୟ ବର୍ଗରେ ଅଧିକ ସଂଖ୍ୟକ, ଅର୍ଥାତ୍, ୩୪ (୨୬.୫୬%) ଜଣଙ୍କ ବୟସ ୩୧ ବର୍ଷ ବୟସରୁ ଅଧିକ ଏବଂ ୪୬ ବର୍ଷ ବୟସରୁ ଅଧିକ ବିବାହିତ ପୁରୁଷଙ୍କ ସଂଖ୍ୟା ଅଧିକ, ଅର୍ଥାତ୍, ୨୩ (୨୨.୨୨%) ଜଣ ଦେଖିବାକୁ ମିଳିଥିଲା । ଉଭୟ ବର୍ଗରେ ୦୫ (୩.୯୧%) ଜଣ ବିପତ୍ନୀକ ଏବଂ ୦୨ (୧.୫୬%) ଜଣ ବିଧବା କୁ ଦେଖିବାକୁ ମିଳିଥିଲା ।

ସାରଣୀ-୬.୧୦ : ଘର ସଦସ୍ୟଙ୍କ ବୟସ ଅନୁଯାୟୀ ବୈବାହିକ ସ୍ଥିତି

ପରିବାରର ପ୍ରକାର	ବିବାହିତ						ଅବିବାହିତ						ବିଧବା / ବିପତ୍ନୀକ		
	ପୁରୁଷ ୨୨ ରୁ ୪୫	ମହିଳା ୧୯ ରୁ ୩୦	ମୋଟ	ପୁରୁଷ ୪୬ ରୁ ଅଧିକ	ମହିଳା ୩୧ ରୁ ଅଧିକ	ମୋଟ	ପୁରୁଷ ୨୨ ରୁ ୪୫	ମହିଳା ୧୯ ରୁ ୩୦	ମୋଟ	ପୁରୁଷ ୪୬ ରୁ ଅଧିକ	ମହିଳା ୩୧ ରୁ ଅଧିକ	ମୋଟ	ପୁରୁଷ ୪୬ ରୁ ଅଧିକ	ମହିଳା ୩୧ ରୁ ଅଧିକ	ମୋଟ
(୧)	(୨)	(୩)	(୪)	(୫)	(୬)	(୭)	(୮)	(୯)	(୧୦)	(୧୧)	(୧୨)	(୧୩)	(୧୪)	(୧୫)	(୧୬)
ଜମି ହରାଉଥିବା ପରିବାର ସଦସ୍ୟ (୯୨)	୧୭ (୧୮.୪୮)	୦୭ (୭.୬୧)	୨୪ (୨୬.୦୯)	୧୫ (୧୬.୩୦)	୨୪ (୨୬.୦୯)	୩୯ (୪୨.୩୯)	୧୬ (୧୭.୩୯)	୦୫ (୫.୪୩)	୨୧ (୨୨.୮୩)	୦୧ (୧.୦୯)	୦୧ (୧.୦୯)	୦୨ (୨.୧୭)	୦୫ (୫.୪୩)	୦୧ (୧.୦୯)	୦୬ (୬.୫୨)
ଜମି ହରାଉନଥିବା ପରିବାର ସଦସ୍ୟ (୩୬)	୦୨ (୫.୫୬)	- -	୦୨ (୫.୫୬)	୦୮ (୨୨.୨୨)	୧୦ (୨୭.୭୮)	୧୮ (୫୦.୦୦)	୦୮ (୨୨.୨୨)	୦୭ (୧୯.୪୪)	୧୫ (୪୧.୬୭)	- -	- -	- -	- -	୦୧ (୨.୭୮)	୦୧ (୨.୭୮)
ମୋଟ (୧୨୮)	୧୯ (୧୫.୮୫)	୦୭ (୫.୫୬)	୨୬ (୨୦.୩୧)	୨୩ (୧୭.୯୭)	୩୪ (୨୬.୫୬)	୫୭ (୪୫.୫୩)	୨୪ (୧୮.୬୫)	୧୨ (୯.୩୮)	୩୬ (୨୮.୧୩)	୦୧ (୦.୭୮)	୦୧ (୦.୭୮)	୦୨ (୧.୫୬)	୦୫ (୩.୯୧)	୦୨ (୧.୫୬)	୦୭ (୫.୫୬)

ଦ୍ରଷ୍ଟବ୍ୟ : - ପୁରୁଷ ଏବଂ ମହିଳା ଶିଶୁମାନଙ୍କୁ ବାଦଦେବା ପରେ , ଅବଶିଷ୍ଟ ପୁରୁଷ ଏବଂ ମହିଳା ଜଣ ଶତକଡ଼ା ହିସାବ କରାଯାଇଛି

ଦ୍ରଷ୍ଟବ୍ୟ - ବନ୍ଧନରେ ଥିବା ସଂଖ୍ୟା ସମ୍ପୂର୍ଣ୍ଣ ବର୍ଗର (ଶତକଡ଼ା) କୁ ବୁଝାଉଛି । ଉତ୍ତ: କ୍ଷେତ୍ର ସର୍ବେକ୍ଷଣ

୬.୨.୫ ସାକ୍ଷରତା

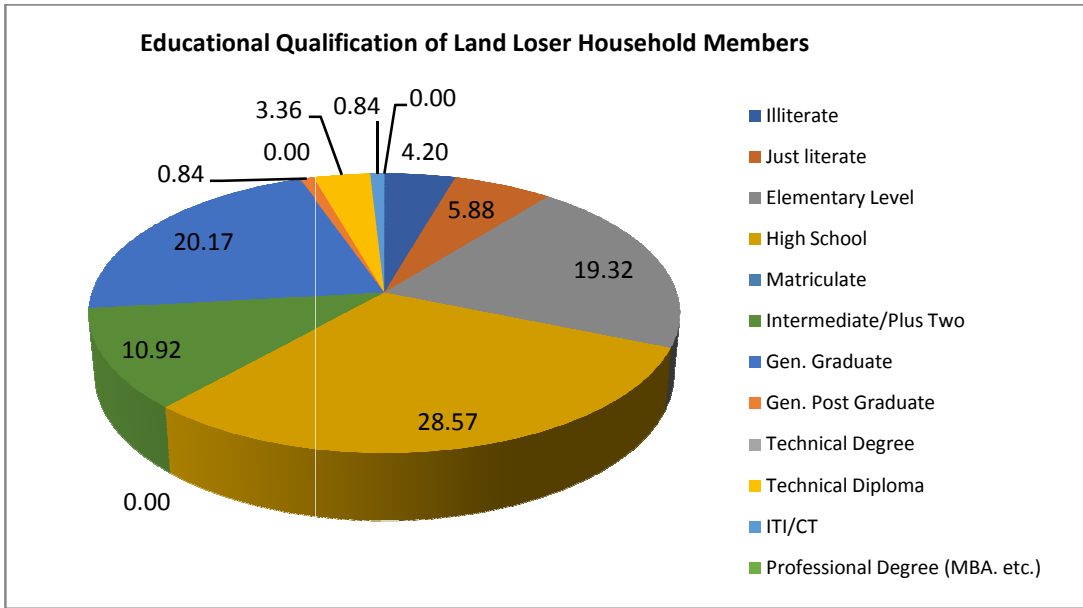
ପରିବାରର ସଦସ୍ୟଙ୍କ ଶିକ୍ଷାଗତ ଯୋଗ୍ୟତା ସାରଣୀ-୬.୧୧ ରେ ଦର୍ଶାଯାଇଛି । ସାରଣୀରୁ ଏହା ଜଣାପଡ଼ିଛି ଯେ, ଜମି ହରାଉଥିବା ପରିବାର ମଧ୍ୟରେ ୪.୨୦ ପ୍ରତିଶତ ନିରକ୍ଷର ଥିବା ବେଳେ ଜମି ହରାଉନଥିବା ପରିବାରରେ ୨.୨୮ ପ୍ରତିଶତ ପରିବାର ଦେଖାଯାଆନ୍ତି । ଜମି ହରାଉଥିବା ବର୍ଗର ପରିବାର ମଧ୍ୟରେ ନାମମାତ୍ର ସାକ୍ଷର ଥିଲେ ୫.୮୮ ପ୍ରତିଶତ । ଜମି ହରାଉଥିବା ପରିବାର ମଧ୍ୟରେ ହାଇସ୍କୁଲ ପର୍ଯ୍ୟନ୍ତ ଶିକ୍ଷା (୨୮.୫୭%) ସର୍ବାଧିକ ଥିଲା, ଯେତେବେଳେ କି ଜମି ହରାଉନଥିବା ପରିବାର ବର୍ଗ ମଧ୍ୟରେ ଇଣ୍ଟରମିଡ଼ିଏଟ ସ୍ତର ପର୍ଯ୍ୟନ୍ତ ଶିକ୍ଷା (୩୪.୦୯%) ସର୍ବାଧିକ ଅଛି । ଜମି ହରାଉଥିବା ବର୍ଗର ପରିବାର ମଧ୍ୟରେ ପ୍ରାଥମିକ ସ୍ତର ପର୍ଯ୍ୟନ୍ତ ଶିକ୍ଷା ୧୯.୩୨%, ଇଣ୍ଟରମିଡ଼ିଏଟ ସ୍ତର ୧୦.୯୨%, ସାଧାରଣ ସ୍ନାତକ ୨୦.୧୭%, ସାଧାରଣ ସ୍ନାତକୋତ୍ତର ୦.୮୪%, ବୈଷୟିକ ଡିପ୍ଲୋମାଧାରୀ ୩.୩୬% ଏବଂ ITI/CT ୦.୮୪% ଥିଲା । ଜମି ହରାଉନଥିବା ବର୍ଗର ପରିବାର ମଧ୍ୟରେ ହାଇସ୍କୁଲ ପର୍ଯ୍ୟନ୍ତ ଶିକ୍ଷା ୨୭.୨୭% ଏବଂ ପ୍ରାଥମିକ ସ୍ତର ପର୍ଯ୍ୟନ୍ତ ଶିକ୍ଷା ୧୮.୧୮% ଥିଲା । ଜମି ହରାଉନଥିବା ବର୍ଗରେ ମାଟ୍ରିକ୍ ପାସ ଏବଂ ସାଧାରଣ ସ୍ନାତକ ପ୍ରତ୍ୟେକ ୯.୦୯% ଥିଲେ, ଯେତେବେଳେ ଜମି ହରାଉଥିବା ବର୍ଗର ପରିବାର ମଧ୍ୟରେ କୌଣସି ମାଟ୍ରିକ୍ ପାସ ମିଳି ନଥିଲା । ଶିକ୍ଷାଗତ ଯୋଗ୍ୟତାର ଆଲୋଚ୍ୟା ଚିତ୍ର - ୬.୨ ଏବଂ ଚିତ୍ର - ୬.୩ ରେ ଦିଆଯାଇଛି ।

ସାରଣୀ- ୬.୧୧ : ପରିବାର ସଦସ୍ୟମାନଙ୍କର ଶିକ୍ଷାଗତ ଯୋଗ୍ୟତା

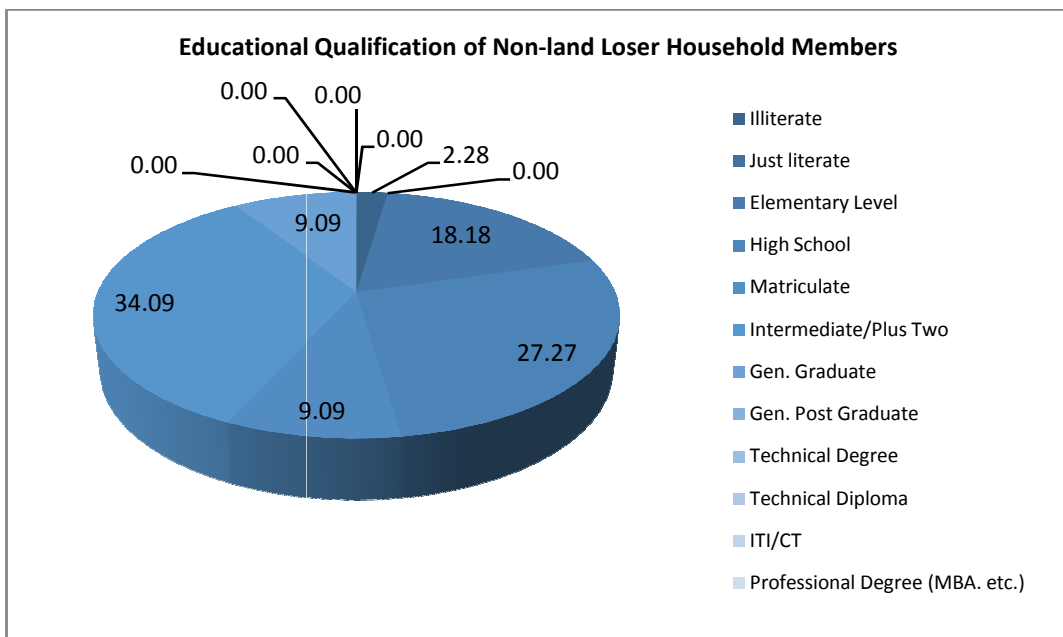
ଶିକ୍ଷାଗତ ଯୋଗ୍ୟତା	ବିଭିନ୍ନ ବର୍ଗର ପରିବାର ସଦସ୍ୟ		
	ଜମି ହରାଉଥିବା ପରିବାର ସଦସ୍ୟ	ଜମି ହରାଉନଥିବା ପରିବାର ସଦସ୍ୟ	ମୋଟ
(୧)	(୨)	(୩)	(୪)
ନିରକ୍ଷର	୦୫ (୪.୨୦)	୦୧ (୨.୨୮)	୦୬ (୩.୬୮)
ନାମମାତ୍ର ସାକ୍ଷର	୦୭ (୫.୮୮)	---	୦୭ (୪.୨୯)
ପ୍ରାଥମିକ ସ୍ତର	୨୩ (୧୯.୩୨)	୦୮ (୧୮.୧୮)	୩୧ (୧୯.୦୩)
ଉଚ୍ଚ ବିଦ୍ୟାଳୟ	୩୪ (୨୮.୫୭)	୧୨ (୨୭.୨୭)	୪୬ (୨୮.୨୨)
ମାଟ୍ରିକ୍ୟୁଲେଟ	---	୦୪ (୯.୦୯)	୦୪ (୨.୪୫)
ଇଣ୍ଟରମିଡ଼ିଏଟ/ ୟୁକ୍ସ ଦୁଇ	୧୩ (୧୦.୯୨)	୧୫ (୩୪.୦୯)	୨୮ (୧୭.୧୮)
ସାଧାରଣ ସ୍ନାତକ	୨୪ (୨୦.୧୭)	୦୪ (୯.୦୯)	୨୮ (୧୭.୧୮)
ସାଧାରଣ ସ୍ନାତକୋତ୍ତର	୦୧ (୦.୮୪)	---	୦୧ (୦.୬୧)
ବୈଷୟିକ ଡିଗ୍ରୀ	---	---	---
ବୈଷୟିକ ଡିପ୍ଲୋମା	୦୪ (୩.୩୬)	---	୦୪ (୨.୪୫)
ଆଇ ଟି ଆଇ / ସିଟି	୦୧ (୦.୮୪)	---	୦୧ (୦.୬୧)
ବୃତ୍ତିଗତ ଡିଗ୍ରୀ (ଏମ ବି ଏ ଇତ୍ୟାଦି)	---	---	---
ମୋଟ	୧୧୨+୦୭ (ସ୍କୁଲଯିବା ନିମନ୍ତେ ବୟସ ହୋଇନଥିବା ପିଲା*) = ୧୧୯ (୧୦୦.୦୦)	୪୪ (୧୦୦.୦୦)	୧୫୬ + ୦୭ (ସ୍କୁଲଯିବା ନିମନ୍ତେ ବୟସ ହୋଇନଥିବା ପିଲା*) = ୧୬୩ (୧୦୦.୦୦)

ବ୍ରହ୍ମବ୍ୟ : - * ସ୍କୁଲଯିବା ନିମନ୍ତେ ବୟସ ହୋଇନଥିବା ପିଲାଙ୍କ ସଂଖ୍ୟା ସ୍ମୃତିତ କରୁଛି
ବ୍ରହ୍ମବ୍ୟ - ବନ୍ଧନୀରେ ଥିବା ସଂଖ୍ୟା ସମ୍ପୂର୍ଣ୍ଣ ବର୍ଗର (ଶତକଡ଼ା) କୁ ବୁଝାଉଛି । ଉତ୍ସ: କ୍ଷେତ୍ର ସର୍ବେକ୍ଷଣ

ଚିତ୍ର – ୬.୨ ଜମି ହରାଇଥିବା ପରିବାର ସଦସ୍ୟଙ୍କ ଶିକ୍ଷାଗତ ଯୋଗ୍ୟତା



ଚିତ୍ର – ୬.୩ ଜମି ହରାଇନଥିବା ପରିବାର ସଦସ୍ୟଙ୍କ ଶିକ୍ଷାଗତ ଯୋଗ୍ୟତା



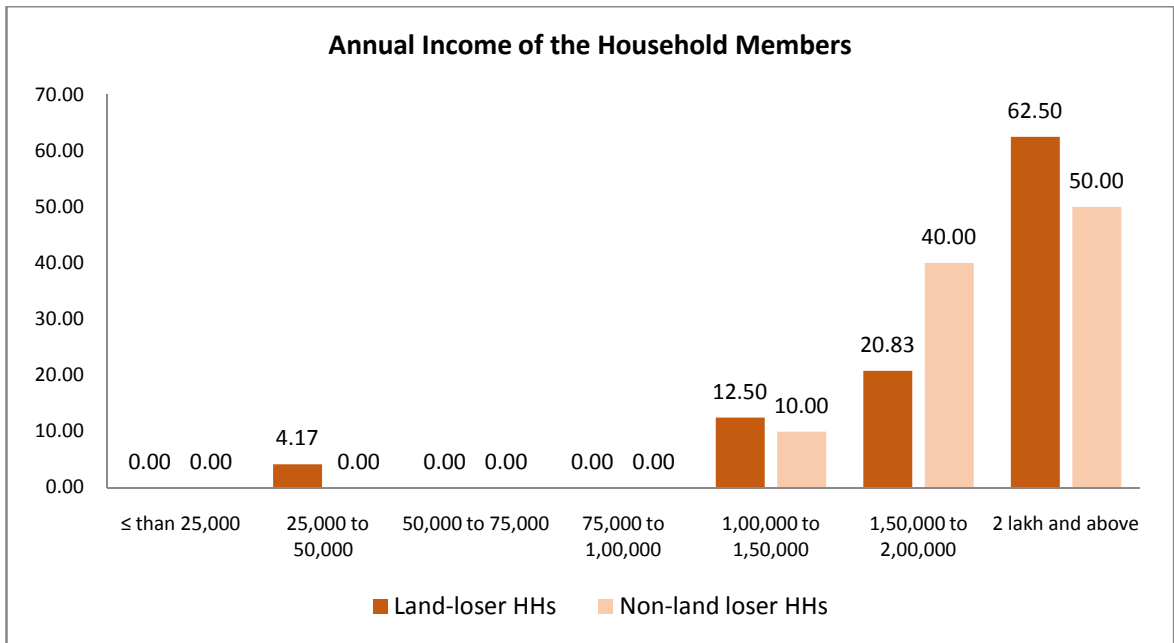
୬.୨.୬ ଆୟ ଏବଂ ଦାରିଦ୍ର୍ୟତା ର ସ୍ତର

ସାରଣୀ - ୬.୧୨ ବିଭିନ୍ନ ବର୍ଗର ପରିବାରର ଆୟ ସ୍ତର ସମ୍ବନ୍ଧରେ ବିବରଣୀ ପ୍ରଦାନ କରୁଛି । ଜମି ହରାଇଥିବା ବର୍ଗର ପରିବାର ମଧ୍ୟରେ ସର୍ବାଧିକ (୬୨.୫୦ ପ୍ରତିଶତ) ପରିବାରର ଆୟ ଟଙ୍କା ୨,୦୦,୦୦୦ ରୁ ଅଧିକ ଆୟକାରୀ ବର୍ଗ ମଧ୍ୟରେ ହୋଇଥିବା ବେଳେ ସର୍ବନିମ୍ନ (୪.୧୭%) ପରିବାର ର ଆୟ ଟଙ୍କା ୨୫,୦୦୦ ରୁ ଟଙ୍କା ୫୦,୦୦୦ ମଧ୍ୟରେ ।

ସାରଣୀରୁ ଏହା ଜଣାପଡ଼ିଛି ଯେ ଜମି ହରାଇଥିବା ପରିବାର ବର୍ଗର କେବଳ ୦୧ ପରିବାରର ବାର୍ଷିକ ଆୟ ୫୦,୦୦୦ ଟଙ୍କାରୁ କମ୍ ଯାହା ସୁଚାଇଥାଏ ଯେ ସର୍ତ୍ତେ କରାଯାଇଥିବା ପରିବାର ମଧ୍ୟରେ ଦାରିଦ୍ର୍ୟର ପ୍ରକୋପ କମ୍ ଅଛି।

ଜମି ହରାଇନଥିବା ପରିବାର କ୍ଷେତ୍ରରେ କୌଣସି ପରିବାରର ବାର୍ଷିକ ଆୟ ୫୦,୦୦୦ ଟଙ୍କାରୁ କମ୍ ନୁହେଁ । ୨୦୧୪ ମସିହା ରେ ରଙ୍ଗରାଜନ୍ କମିଟି ଦ୍ୱାରା ଦାରିଦ୍ର୍ୟର ସର୍ବଶେଷ ଆକଳନ କରାଯାଇଥିଲା । ରଙ୍ଗରାଜନ୍ କମିଟି ର ରିପୋର୍ଟ ଅନୁଯାୟୀ ୨୦୧୪ ମସିହାରେ ମୁଣ୍ଡପିଛା ଗ୍ରାମାଞ୍ଚଳରେ ଦିନକୁ ୩୨.୦୦ ଟଙ୍କା ରୁ କମ୍ ଏବଂ ସହରାଞ୍ଚଳରେ ମୁଣ୍ଡପିଛା ଦିନକୁ ୪୭.୦୦ ଟଙ୍କା ରୁ କମ୍ ଖର୍ଚ୍ଚ କରୁଥିବା ପରିବାର BPL ବର୍ଗର ପରିବାର ଭାବରେ ଚିହ୍ନଟ କରାଗଲା । ଏହାର ଅର୍ଥ ହେଉଛି ଗ୍ରାମାଞ୍ଚଳରେ ଓଡ଼ିଶାର ହାରାହାରି ପରିବାରରେ ୫ ଜଣ ବ୍ୟକ୍ତି ରହିଛନ୍ତି ଏବଂ ପ୍ରତିଦିନ ୧୬୦ ଟଙ୍କାରୁ କମ୍ ଖର୍ଚ୍ଚ କରୁଛନ୍ତି କିମ୍ବା ପ୍ରତି ମାସରେ ୪୮୦୦/- ଟଙ୍କା ରୁ କମ୍ ଖର୍ଚ୍ଚ କରୁଛନ୍ତି ସେହି ପରିବାରମାନଙ୍କୁ ବିପିଏଲ୍ ବର୍ଗର ପରିବାର ଭାବରେ ଡାଲିକାଢୁଳୁ କରାଯାଇଛି । ଜମିହରାଇଥିବା ପରିବାର ମଧ୍ୟରେ ଦାରିଦ୍ର୍ୟର ପ୍ରକୋପ ପ୍ରାୟ ୪ ପ୍ରତିଶତ, ଯେତେବେଳେ ଜମି ହରାଇନଥିବା ପରିବାର ମଧ୍ୟରେ ଦାରିଦ୍ର୍ୟର କୌଣସି ପ୍ରକୋପ ନାହିଁ । ଚିତ୍ର – ୬.୪ରେ ପରିବାରର ସଦସ୍ୟମାନଙ୍କ ବାର୍ଷିକ ଆୟର ଚିତ୍ର ଉପସ୍ଥାପନ କରୁଛି ।

ଚିତ୍ର – ୬.୪ ପରିବାରର ସଦସ୍ୟମାନଙ୍କ ବାର୍ଷିକ ଆୟ



ସାରଣୀ-୭.୧୨ ବିଭିନ୍ନ ସାମାଜିକ ବର୍ଗ ଅନୁଯାୟୀ ପରିବାର ସଦସ୍ୟମାନଙ୍କ ବାର୍ଷିକ ଆୟ

ବିଭିନ୍ନ ବର୍ଗ ର ପରିବାର	ବାର୍ଷିକ ଆୟ (ଟଙ୍କାରେ)																			
	୨୫,୦୦୦ ରୁ କମ					୨୫,୦୦୦ ରୁ ୫୦,୦୦୦					୫୦,୦୦୦ ରୁ ୭୫,୦୦୦					୭୫,୦୦୦ ରୁ ୧,୦୦,୦୦୦				
	ଏସ୍ ସି	ଏସ୍ ଟି	ଓବିସି	ସାଧାରଣ	ମୋଟ	ଏସ୍ ସି	ଏସ୍ ଟି	ଓବିସି	ସାଧାରଣ	ମୋଟ	ଏସ୍ ସି	ଏସ୍ ଟି	ଓବିସି	ସାଧାରଣ	ମୋଟ	ଏସ୍ ସି	ଏସ୍ ଟି	ଓବିସି	ସାଧାରଣ	ମୋଟ
(୧)	(୨)	(୩)	(୪)	(୫)	(୬)	(୭)	(୮)	(୯)	(୧୦)	(୧୧)	(୧୨)	(୧୩)	(୧୪)	(୧୫)	(୧୬)	(୧୭)	(୧୮)	(୧୯)	(୨୦)	(୨୧)
ଜମି ହରାଇଥିବା ପରିବାର (୨୪)	-	-	-	-	-	-	-	-	୦୧	୦୧	-	-	-	-	-	-	-	-	-	-
	-	-	-	-	-	-	-	-	(୪.୧୭)	(୪.୧୭)	-	-	-	-	-	-	-	-	-	-
ଜମି ହରାଇନଥିବା ପରିବାର (୧୦)	-	-	-	-	-	-	-	-	-	-	-	-	-	-	-	-	-	-	-	-
	-	-	-	-	-	-	-	-	-	-	-	-	-	-	-	-	-	-	-	-
ମୋଟ (୩୪)	-	-	-	-	-	-	-	-	୦୧	୦୧	-	-	-	-	-	-	-	-	-	-
	-	-	-	-	-	-	-	-	(୨.୯୪)	(୨.୯୪)	-	-	-	-	-	-	-	-	-	-

ସାରଣୀ କ୍ରମଣଃ

ବିଭିନ୍ନ ବର୍ଗ ର ପରିବାର	ବାର୍ଷିକ ଆୟ (ଟଙ୍କାରେ)														
	୧,୦୦,୦୦୦ ରୁ ୧,୫୦,୦୦୦					୧,୫୦,୦୦୦ ରୁ ୨,୦୦,୦୦୦					୨ ଲକ୍ଷ ଏବଂ ଅଧିକ				
	ଏସ୍ ସି	ଏସ୍ ଟି	ଓବିସି	ସାଧାରଣ	ମୋଟ	ଏସ୍ ସି	ଏସ୍ ଟି	ଓବିସି	ସାଧାରଣ	ମୋଟ	ଏସ୍ ସି	ଏସ୍ ଟି	ଓବିସି	ସାଧାରଣ	ମୋଟ
(୧)	(୨୨)	(୨୩)	(୨୪)	(୨୫)	(୨୬)	(୨୭)	(୨୮)	(୨୯)	(୩୦)	(୩୧)	(୩୨)	(୩୩)	(୩୪)	(୩୫)	(୩୬)
ଜମି ହରାଇଥିବା ପରିବାର (୨୪)	-	-	୦୩	-	୦୩	-	-	୦୩	୦୨	୦୫	-	-	୧୪	୦୧	୧୫
	-	-	(୧୨.୫୦)	-	(୧୨.୫୦)	-	-	(୧୨.୫୦)	(୮.୩୩)	(୨୦.୮୩)	-	-	(୫୮.୩୩)	(୪.୧୭)	(୬୨.୫୦)
ଜମି ହରାଇନଥିବା ପରିବାର (୧୦)	-	-	୦୧	-	୦୧	-	-	୦୪	-	୦୪	-	-	୦୫	-	୦୫
	-	-	(୧୦.୦୦)	-	(୧୦.୦୦)	-	-	(୪୦.୦୦)	-	(୪୦.୦୦)	-	-	(୫୦.୦୦)	-	(୫୦.୦୦)
ମୋଟ (୩୪)	-	-	୦୪	-	୦୪	-	-	୦୭	୦୨	୦୯	-	-	୧୯	୦୧	୨୦
	-	-	(୧୧.୭୬)	-	(୧୧.୭୬)	-	-	(୨୦.୫୯)	(୫.୮୮)	(୨୬.୪୭)	-	-	(୫୫.୮୮)	(୨.୯୪)	(୫୮.୮୨)

ଦ୍ରଷ୍ଟବ୍ୟ - ବନ୍ଦନୀରେ ଥିବା ସଂଖ୍ୟା ସମ୍ପୂର୍ଣ୍ଣ ବର୍ଗର (ଶତକଡ଼ା) କୁ ବୁଝାଉଛି । ଉତ୍ସ: କ୍ଷେତ୍ର ସର୍ବେକ୍ଷଣ

୬.୨.୬ ଦାରିଦ୍ର୍ୟତାର ସ୍ଥିତି

ପାରିବାରିକ ପ୍ରକାର ସାରଣୀ ୬.୧୩ ରେ ଦର୍ଶାଯାଇଛି । ଜମି ହରାଇଥିବା ସମୁଦାୟ ୨୪ ଟି ପରିବାର ମଧ୍ୟରୁ ୦୯(୩୭.୫୦%) ଟି ପରିବାର ଯୌଥ ପରିବାରର ହୋଇଥିବାବେଳେ ୧୫(୬୨.୫୦%) ପରିବାର ଅଣୁ ପରିବାରର ଅଟନ୍ତି । ଜମି ହରାଇନଥିବା ସମୁଦାୟ ୧୦ ଟି ପରିବାର ମଧ୍ୟରୁ ୦୧ (୧୦.୦୦%) ଟି ପରିବାର ଯୌଥ ପରିବାରର ହୋଇଥିବାବେଳେ ୦୯(୯୦.୦୦%) ଟି ପରିବାର ଅଣୁ ପରିବାରର ଅଟନ୍ତି । ଜମି ହରାଇଥିବା ଏବଂ ଜମି ହରାଇନଥିବା ଉଭୟ ପରିବାରରେ ଅଣୁ ପରିବାର ସଂଖ୍ୟା ଅଧିକ ଅଛି । ଅବଶ୍ୟ, ଜମି ହରାଇଥିବା ପରିବାର ମଧ୍ୟରେ ଜମି ହରାଇନଥିବା ପରିବାର ତୁଳନାରେ ଅଧିକ ସଂଖ୍ୟକ ଯୌଥ ପରିବାର ଅଛି ।

ସାରଣୀ - ୬.୧୩ : ପରିବାର ମଧ୍ୟରେ ପ୍ରକାରଭେଦ

ବିଭିନ୍ନ ପ୍ରକାର ପରିବାର	ପରିବାର ର ପ୍ରକାର			ଦୁସ୍ତର ର ସ୍ଥିତି		
	ଯୌଥ	ଏକକ	ମୋଟ	ମହିଳା ମୁଖ୍ୟ ପରିବାର	ରାସନ କାର୍ଡ	ବି ପି ଏଲ
(୧)	(୨)	(୩)	(୪)	(୫)	(୬)	(୭)
ଜମି ହରାଇଥିବା ପରିବାର (୨୪)	୦୯ (୩୭.୫୦)	୧୫ (୬୨.୫୦)	୨୪ (୧୦୦.୦୦)	୦୩ (୧୨.୫୦)	୨୧ (୮୭.୫୦)	- -
ଜମି ହରାଇନଥିବା ପରିବାର(୧୦)	୦୧ (୧୦.୦୦)	୦୯ (୯୦.୦୦)	୧୦ (୧୦୦.୦୦)	- -	୧୦ (୧୦୦.୦୦)	- -
ମୋଟ (୩୪)	୧୦ (୨୯.୪୧)	୨୪ (୭୦.୫୯)	୩୪ (୧୦୦.୦୦)	୦୩ (୮.୮୨)	୩୧ (୯୧.୧୮)	- -

ଦ୍ରଷ୍ଟବ୍ୟ - ବନ୍ଧନରେ ଥିବା ସଂଖ୍ୟା ସମ୍ପୂର୍ଣ୍ଣ ବର୍ଗର (ଶତକଡ଼ା) କୁ ବୁଝାଉଛି । ଉତ୍ସ: କ୍ଷେତ୍ର ସର୍ବେକ୍ଷଣ ।

ଦୁସ୍ତରର ସ୍ଥିତିକୁ ଦେଖିଲେ ଅବଗତ ହେଉଛି ଯେ, ଜମି ହରାଇଥିବା ପରିବାର ବର୍ଗ ମଧ୍ୟରେ ୧୨.୫୦ ପ୍ରତିଶତ ମହିଳା ମୁଖ୍ୟ ପରିବାର ଥିଲେ ଏବଂ ୮୭.୫୦ ପ୍ରତିଶତ ରାସନ କାର୍ଡ ଧାରକ ଥିଲେ। ଜମି ହରାଇନଥିବା ପରିବାର ବର୍ଗ ମଧ୍ୟରେ ୧୦.୦୦ ପ୍ରତିଶତ ରାସନ କାର୍ଡ ଧାରକ ଥିଲେ । ଉଭୟ ବର୍ଗର ପରିବାରର ଦୁସ୍ତ ପରିବାର ମଧ୍ୟରେ ରାସନ କାର୍ଡ ଧାରକମାନଙ୍କ ସଂଖ୍ୟା ଅଧିକ ଥିଲେ ଯାହା ମିଳିତ ଭାବରେ ୯୧.୧୮ ପ୍ରତିଶତ ଅଟେ ।

୬.୨.୮ ପରିବାରରେ ସମ୍ପର୍କ ର ଢାଞ୍ଚା ଏବଂ ମହିଳାମାନଙ୍କ ଭୂମିକା

ସର୍ବେକ୍ଷଣ କରାଯାଇଥିବା ପରିବାରଗୁଡ଼ିକ ମଧ୍ୟରେ ଏହା ଜଣାପଡ଼ିଛି ଯେ ଜମି ହରାଇଥିବା ପରିବାର ବର୍ଗ ଏବଂ ଜମି ହରାଇନଥିବା ପରିବାର ବର୍ଗ ଅଣୁ ପରିବାରକୁ ଅଧିକ ପସନ୍ଦ କରନ୍ତି।

ସାରଣୀ - ୬.୧୪ ବିଭିନ୍ନ ଘରୋଇ ସମସ୍ୟା ଉପରେ ନିଷ୍ପତ୍ତି ଗ୍ରହଣ କରିବା ଏବଂ ଅଂଶଗ୍ରହଣ ସମ୍ବନ୍ଧିତ ଚିତ୍ର ଉପସ୍ଥାପନ କରେ । ସାରଣୀ ରୁ ଏହା ଅବଗତ ହେଲା ଯେ, ଦୈନନ୍ଦିନ ଘରୋଇ କାର୍ଯ୍ୟକଳାପରେ ମହିଳା ସଦସ୍ୟମାନେ ଗୁରୁତ୍ୱପୂର୍ଣ୍ଣ ଭୂମିକା ଗ୍ରହଣ କରନ୍ତି ଯେତେବେଳେ କି ଆର୍ଥିକ ବ୍ୟାପାର ନିଷ୍ପତ୍ତି ଗ୍ରହଣ ସମୟରେ ପୁରୁଷ ସଦସ୍ୟମାନେ ଗୁରୁତ୍ୱପୂର୍ଣ୍ଣ ଭୂମିକା ଗ୍ରହଣ କରନ୍ତି, ଯେତେବେଳେ କି, ପିଲାମାନଙ୍କ ଶିକ୍ଷା, ପିଲାମାନଙ୍କ ସ୍ୱାସ୍ଥ୍ୟସେବା, ସମ୍ପତ୍ତି କ୍ରୟ, ସାମାଜିକ କାର୍ଯ୍ୟ, ଜମି ଏବଂ ସମ୍ପତ୍ତି ମାମଲା ଏବଂ ପରିବାର ପାଇଁ ମହିଳାମାନେ ରୋଜଗାର କରିବା ଇତ୍ୟାଦି ପ୍ରସଙ୍ଗରେ ଉଭୟଙ୍କ ନିଷ୍ପତ୍ତି ଗୁରୁତ୍ୱପୂର୍ଣ୍ଣ ଭୂମିକା ଗ୍ରହଣ କରେ।

ସାରଣୀ- ୬.୧୪ : ଘରର ବିଭିନ୍ନ ପ୍ରସଙ୍ଗରେ ନିଷ୍ପତ୍ତି ନେବା ଏବଂ ଅଂଶଗ୍ରହଣ

ବିଭିନ୍ନ ବର୍ଗର ପରିବାର	ନିଷ୍ପତ୍ତି ଗ୍ରହଣ																			
	ଆର୍ଥିକ ପ୍ରସଙ୍ଗ				ପିଲାମାନଙ୍କର ଶିକ୍ଷା				ପିଲାମାନଙ୍କର ସ୍ୱାସ୍ଥ୍ୟସେବା				ସମ୍ପତ୍ତି କ୍ରୟ				ପରିବାରର ଦୈନନ୍ଦିନ କାର୍ଯ୍ୟକଳାପ			
	ପୁରୁଷ	ମହିଳା	ଉଭୟ	ମୋଟ	ପୁରୁଷ	ମହିଳା	ଉଭୟ	ମୋଟ	ପୁରୁଷ	ମହିଳା	ଉଭୟ	ମୋଟ	ପୁରୁଷ	ମହିଳା	ଉଭୟ	ମୋଟ	ପୁରୁଷ	ମହିଳା	ଉଭୟ	ମୋଟ
(୧)	(୨)	(୩)	(୪)	(୫)	(୬)	(୭)	(୮)	(୯)	(୧୦)	(୧୧)	(୧୨)	(୧୩)	(୧୪)	(୧୫)	(୧୬)	(୧୭)	(୧୮)	(୧୯)	(୨୦)	(୨୧)
ଜମି ହରାଇଥିବା ପରିବାର (୨୪)	୨୧ (୮୭.୫୦)	-	୦୩ (୧୨.୫୦)	୨୪ (୧୦୦.୦୦)	୦୧ (୪.୧୭)	୦୨ (୮.୩୩)	୨୧ (୮୭.୫୦)	୨୪ (୧୦୦.୦୦)	୦୧ (୪.୧୭)	୦୧ (୪.୧୭)	୧୮ (୭୫.୦୦)	୨୦ (୮୩.୩୩)	୦୯ (୩୭.୫୦)	-	୧୫ (୬୨.୫୦)	୨୪ (୧୦୦)	-	୧୮ (୭୫.୦୦)	୦୨ (୨୫.୦୦)	୨୪ (୧୦୦.୦)
ଜମି ହରାଇ ନଥିବା ପରିବାର (୧୦)	୭ (୭୦.୦୦)	-	୦୩ (୩୦.୦୦)	୧୦ (୧୦୦.୦୦)	-	-	୧୦ (୧୦୦.୦୦)	୧୦ (୧୦୦.୦୦)	-	୦୨ (୨୦.୦୦)	୦୮ (୮୦.୦୦)	୧୦ (୧୦୦.୦୦)	୦୪ (୪୦.୦୦)	-	୦୬ (୬୦.୦୦)	୧୦ (୧୦୦)	-	୦୬ (୬୦.୦୦)	୦୩ (୩୦.୦୦)	୧୦ (୧୦୦.୦)
ମୋଟ (୩୪)	୨୮ (୮୨.୩୫)	-	୦୬ (୧୭.୬୫)	୩୪ (୧୦୦.୦୦)	୦୧ (୨.୯୪)	୦୨ (୫.୮୮)	୩୧ (୯୧.୧୮)	୩୪ (୧୦୦.୦୦)	୦୧ (୨.୯୪)	୦୩ (୮.୮୨)	୨୬ (୭୬.୪୭)	୩୦ (୮୮.୨୪)	୧୩ (୩୮.୨୫)	-	୨୧ (୬୧.୬୬)	୩୪ (୧୦୦)	-	୨୪ (୭୩.୫୩)	୦୯ (୨୬.୪୭)	୩୪ (୧୦୦.୦)

ସାରଣୀ କ୍ରମଣ.....

ବିଭିନ୍ନ ବର୍ଗର ପରିବାର	ନିଷ୍ପତ୍ତି ଗ୍ରହଣ															
	ସାମାଜିକ କାର୍ଯ୍ୟକ୍ରମ ଓ ବିବାହ				ପରିବାର ନିମନ୍ତେ ମହିଳାମାନେ ଆୟ କରିବା				ଜମି ଓ ସମ୍ପତ୍ତି				ଅନ୍ୟାନ୍ୟ			
	ପୁରୁଷ	ମହିଳା	ଉଭୟ	ମୋଟ	ପୁରୁଷ	ମହିଳା	ଉଭୟ	ମୋଟ	ପୁରୁଷ	ମହିଳା	ଉଭୟ	ମୋଟ	ପୁରୁଷ	ମହିଳା	ଉଭୟ	ମୋଟ
(୧)	(୨୨)	(୨୩)	(୨୪)	(୨୫)	(୨୬)	(୨୭)	(୨୮)	(୨୯)	(୩୦)	(୩୧)	(୩୨)	(୩୩)	(୩୪)	(୩୫)	(୩୬)	(୩୭)
ଜମି ହରାଇଥିବା ପରିବାର (୨୪)	-	-	୨୪ (୧୦୦.୦୦)	୨୪ (୧୦୦.୦୦)	-	୧୫ (୬୨.୫୦)	୦୯ (୩୭.୫୦)	୨୪ (୧୦୦.୦୦)	୧୨ (୫୦.୦୦)	-	୧୨ (୫୦.୦୦)	୨୪ (୧୦୦.୦୦)	-	-	୨୪ (୧୦୦.୦୦)	୨୪ (୧୦୦.୦୦)
ଜମି ହରାଇନଥିବା ପରିବାର (୧୦)	-	-	୧୦ (୧୦୦.୦୦)	୧୦ (୧୦୦.୦୦)	-	୦୬ (୬୦.୦୦)	୦୩ (୩୦.୦୦)	୧୦ (୧୦୦.୦୦)	୦୬ (୬୦.୦୦)	-	୦୪ (୪୦.୦୦)	୧୦ (୧୦୦.୦୦)	-	-	୧୦ (୧୦୦.୦୦)	୧୦ (୧୦୦.୦୦)
ମୋଟ (୩୪)	-	-	୩୪ (୧୦୦.୦୦)	୩୪ (୧୦୦.୦୦)	-	୨୧ (୬୫.୬୧)	୧୨ (୩୫.୫୦)	୩୪ (୧୦୦.୦୦)	୧୮ (୫୨.୯୪)	-	୧୬ (୪୭.୦୦)	୩୪ (୧୦୦.୦୦)	-	-	୩୪ (୧୦୦.୦୦)	୩୪ (୧୦୦.୦୦)

ଦ୍ରଷ୍ଟବ୍ୟ - ବନ୍ଦନୀରେ ଥିବା ସଂଖ୍ୟା ସମ୍ପୂର୍ଣ୍ଣ ବର୍ଗର (ଶତକଡ଼ା) କୁ ବୁଝାଉଛି । ଉତ୍ତ: ଷ୍ଟେଟ୍ ସର୍ଭେୟର୍ ।

ପରିବାରର ସାମାଜିକ ବର୍ଗ ଏବଂ ଗୃହର ସ୍ଥିତି ସାରଣୀ - ୬.୧୫ ରେ ଉପସ୍ଥାପିତ ହୋଇଛି । ଦେଖାଯାଉଛି ଯେ ସର୍ବେକ୍ଷଣ କରାଯାଇଥିବା ଜମି ହରାଉଥିବା ୨୪ ପରିବାର ମଧ୍ୟରୁ ସମସ୍ତ (୧୦୦ ପ୍ରତିଶତ) ନିଜ ଗୃହରେ ବାସ କରନ୍ତି । ଜମି ହରାଉଥିବା ବର୍ଗର ୧୦ ଟି ପରିବାର ମଧ୍ୟରୁ ସମସ୍ତ ୧୦୦% ପରିବାର ନିଜ ଗୃହରେ ବାସ କରନ୍ତି ।

ସାରଣୀ - ୬.୧୫
ପରିବାରର ସାମାଜିକ ବର୍ଗ ଏବଂ ଗୃହର ସ୍ଥିତି

ବିଭିନ୍ନ ବର୍ଗର ପରିବାର	ଗୃହର ସ୍ଥିତି														
	ନିଜ ଘର					ଭଡା ଘର					ଅନ୍ୟାନ୍ୟ (ନିର୍ଦ୍ଦିଷ୍ଟ କର)/ ଜବର ଦଖଲ				
	ଏସ୍ ଟି	ଏସ୍ ସି	ଓବିସି	ସାଧାରଣ	ମୋଟ	ଏସ୍ ଟି	ଏସ୍ ସି	ଓବିସି	ସାଧାରଣ	ମୋଟ	ଏସ୍ ଟି	ଏସ୍ ସି	ଓବିସି	ସାଧାରଣ	ମୋଟ
(୧)	(୨)	(୩)	(୪)	(୫)	(୬)	(୭)	(୮)	(୯)	(୧୦)	(୧୧)	(୧୨)	(୧୩)	(୧୪)	(୧୫)	(୧୬)
ଜମି ହରାଉଥିବା ପରିବାର (୨୪)	-	-	୨୦	୦୪	୨୪	-	-	-	-	-	-	-	-	-	-
	-	-	(୮୩.୩୩)	(୧୬.୬୭)	(୧୦୦.୦୦)	-	-	-	-	-	-	-	-	-	-
ଜମି ହରାଉନଥିବା ପରିବାର (୧୦)	-	-	୧୦	-	୧୦	-	-	-	-	-	-	-	-	-	-
	-	-	(୧୦୦.୦୦)	-	(୧୦୦.୦୦)	-	-	-	-	-	-	-	-	-	-
ମୋଟ (୩୪)	-	-	୩୦	୦୪	୩୪	-	-	-	-	-	-	-	-	-	-
	-	-	(୮୮.୨୪)	(୧୧.୭୬)	(୧୦୦.୦୦)	-	-	-	-	-	-	-	-	-	-

ଦ୍ରଷ୍ଟବ୍ୟ - ବନ୍ଦନୀରେ ଥିବା ସଂଖ୍ୟା ସମ୍ପୂର୍ଣ୍ଣ ବର୍ଗର (ଶତକଡ଼ା) କୁ ବୁଝାଉଛି ।

ଉତ୍ସ: କ୍ଷେତ୍ର ସର୍ବେକ୍ଷଣ .

ସାରଣୀ- ୬.୧୬ : ସମସ୍ତ ପରିବାର ମଧ୍ୟରେ ପଞ୍ଚା ଥିବା ଜମି ମାଲିକ ମାନଙ୍କ ନାମ

ବିଭିନ୍ନ ବର୍ଗର ପରିବାର	ପଞ୍ଚା ଥିବା ଜମି ମାଲିକ		
	ହୁଁ	ନାହିଁ	ମୋଟ
(୧)	(୨)	(୩)	(୪)
ଜମି ହରାଉଥିବା ପରିବାର (୨୪)	୨୪ (୧୦୦.୦୦)	-	୨୪ (୧୦୦.୦୦)
ଜମି ହରାଉନଥିବା ପରିବାର(୧୦)	୧୦ (୧୦୦.୦୦)	-	୧୦ (୧୦୦.୦୦)
ମୋଟ (୩୪)	୩୪ (୧୦୦.୦୦)	-	୩୪ (୧୦୦.୦୦)

ଦ୍ରଷ୍ଟବ୍ୟ - ବନ୍ଧନାରେ ଥିବା ସଂଖ୍ୟା ସମ୍ପୂର୍ଣ୍ଣ ବର୍ଗର (ଶତକଡ଼ା) କୁ ବୁଝାଉଛି । ଉତ୍ତ: କ୍ଷେତ୍ର ସର୍ବେକ୍ଷଣ .

ସାରଣୀ - ୬.୧୬ ଘରର ଆଇନଗତ ସ୍ଥିତି ଉପସ୍ଥାପନ କରେ । ଜମି ହରାଉଥିବା ପରିବାର ମଧ୍ୟରେ (୨୪ ଟି ପରିବାର ମଧ୍ୟରୁ ୨୪ ଟି ପରିବାର) ଅର୍ଥାତ ୧୦୦% ପରିବାର ନିକଟରେ ଜମିପଞ୍ଚା ଅଛି । ସେହିପରି ଜମି ହରାଉନଥିବା ବର୍ଗର ପରିବାର ମଧ୍ୟରେ (୧୦ ଟି ପରିବାର ମଧ୍ୟରୁ ୧୦ ଟି ପରିବାର) ଅର୍ଥାତ ୧୦୦% ପରିବାର ନିକଟରେ ଜମିପଞ୍ଚା ଅଛି ।

ଘରଗୁଡ଼ିକ ଦ୍ଵାରା ପ୍ରାପ୍ତ ଅନ୍ୟାନ୍ୟ ସୁବିଧା ସାରଣୀ-୬.୧୬ ରେ ଦର୍ଶାଯାଇଛି । ସାରଣୀରୁ ଏହା ଦେଖା ଯାଉଛି ଯେ, ଜମି ହରାଉଥିବା ବର୍ଗର ପରିବାରମାନଙ୍କ କ୍ଷେତ୍ରରେ ଗୃହପାଳିତ ପଶୁମାନଙ୍କ ନିମନ୍ତେ ପୃଥକ ଗୁହାଳ, ଘର ମଧ୍ୟରେ ଗାଧୁଆଘର ଏବଂ ଘର ମଧ୍ୟରେ ଧୋଇବା ସ୍ଥାନ ଅଧିକ ସଂଖ୍ୟାରେ ଦେଖିବାକୁ ମିଳୁଛି । ସର୍ଭେ ହୋଇଥିବା ଉଭୟ ବର୍ଗର ସମସ୍ତ ପରିବାରରେ ବିଦ୍ୟୁତ ସଂଯୋଗ, ପାଇପ ଦ୍ଵାରା ଜଳ ଯୋଗାଣ, ନଳକୂପ/ହାତପମ୍ପ ଇତ୍ୟାଦି ଅନ୍ୟାନ୍ୟ ସୁବିଧା ମଧ୍ୟ ମିଳିଛି । ଏହା ମଧ୍ୟ ଦେଖିବାକୁ ମିଳିଲା ଯେ, ଉଭୟ ବର୍ଗର ପରିବାରରେ କୌଣସି ଶୈତାଳୟ ମିଳିନାହିଁ ।

ସାରଣୀ-୬.୧୭ :

ସାମାଜିକ ବର୍ଗ ଅନୁଯାୟୀ ପରିବାରଗୁଡ଼ିକରେ ଅନ୍ୟାନ୍ୟ ସୁବିଧା

ବିଭିନ୍ନ ବର୍ଗର ପରିବାର	ଅନ୍ୟାନ୍ୟ ସୁବିଧା											
	ଗୃହପାଳିତ ପଶୁମାନଙ୍କ ନିମନ୍ତେ ପୃଥକ ଗୁହାଳ			ଘର ଭିତରେ ଗାଧୁଆ ଘର			ଘର ଭିତରେ / ଘର କୁ ଲାଗିକରି ଶୈତାଳୟ			ଘର ଭିତରେ ଧୋଇବା ନିମନ୍ତେ ସ୍ଥାନ		
	ହୁଁ	ନା	ମୋଟ	ହୁଁ	ନା	ମୋଟ	ହୁଁ	ନା	ମୋଟ	ହୁଁ	ନା	ମୋଟ
(୧)	(୨)	(୩)	(୪)	(୫)	(୬)	(୭)	(୮)	(୯)	(୧୦)	(୧୧)	(୧୨)	(୧୩)
ଜମି ହରାଉଥିବା ପରିବାର (୨୪)	୦୬ (୨୫.୦୦)	୧୮ (୭୫.୦୦)	୨୪ (୧୦୦.୦୦)	୦୪ (୧୬.୬୭)	୨୦ (୮୩.୩୩)	୨୪ (୧୦୦.୦୦)	୧୭ (୭୦.୮୩)	୦୭ (୨୯.୧୭)	୨୪ (୧୦୦.୦୦)	୦୯ (୩୭.୫୦)	୧୫ (୬୨.୫୦)	୨୪ (୧୦୦.୦୦)
ଜମି ହରାଉ ନଥିବା ପରିବାର (୧୦)	୦୨ (୨୦.୦୦)	୦୮ (୮୦.୦୦)	୧୦ (୧୦୦.୦୦)	୦୧ (୧୦.୦୦)	୦୯ (୯୦.୦୦)	୧୦ (୧୦୦.୦୦)	୦୭ (୭୦.୦୦)	୦୩ (୩୦.୦୦)	୧୦ (୧୦୦.୦୦)	୦୨ (୨୦.୦୦)	୦୮ (୮୦.୦୦)	୧୦ (୧୦୦.୦୦)
ମୋଟ (୩୪)	୦୮ (୨୩.୫୩)	୨୬ (୭୬.୪୭)	୩୪ (୧୦୦.୦୦)	୦୫ (୧୪.୭୧)	୨୯ (୮୫.୨୯)	୩୪ (୧୦୦.୦୦)	୨୪ (୭୦.୫୯)	୧୦ (୨୯.୪୧)	୩୪ (୧୦୦.୦୦)	୧୧ (୩୨.୩୫)	୨୩ (୬୭.୬୫)	୩୪ (୧୦୦.୦୦)

ସାରଣୀ କ୍ରମଣ.....

ଏନ୍ ସି ଡି ଏସ୍/ ଆର୍ଡିକସ୍/ରାଜୁଆ ଡାଇଭର୍ସନ ଷ୍ଟେସନ ପାଇଁ ଖୋର୍ଦ୍ଧା ଜିଲ୍ଲାର
ଖୋର୍ଦ୍ଧା ଡିସ୍ଟ୍ରିକ୍ଟ ଅନ୍ତର୍ଗତ ବ୍ରଜମୋହନପୁର ଗ୍ରାମରୁ ବ୍ୟକ୍ତିଗତ ଜମି ଅଧିଗ୍ରହଣ ପାଇଁ ସାମାଜିକ ପ୍ରଭାବ ଆକଳନ ଅଧିକାର (ଟି ଓ ଆର ୭୮-୦୦୦୦୪)

ବିଭିନ୍ନ ବର୍ଗର ପରିବାର	ଅନ୍ୟାନ୍ୟ ସୁବିଧା								
	ବିଦ୍ୟୁତ୍ ସଂଯୋଗ			ପାନୀୟ ଜଳର ଉତ୍ସ					
	ହୁଁ	ନା	ମୋଟ	ପାଇପ ବ୍ଲାଗ୍ ଜଳଯୋଗାଣ	ନଳକୂଅ / ହାତ ପମ୍ପ	ନଦୀ/ ଝରଣା	ଖୋଲା କୂଅ	ଅନ୍ୟାନ୍ୟ (ଉଲ୍ଲେଖ କରନ୍ତୁ)	ମୋଟ
(୧)	(୧୪)	(୧୫)	(୧୬)	(୧୭)	(୧୮)	(୧୯)	(୧୩)	(୧୧)	(୧୨)
ଜମି ହରାଇଥିବା ପରିବାର (୨୪)	୨୪ (୧୦୦.୦୦)	-	୨୪ (୧୦୦.୦୦)	୨୨ (୯୧.୬୭)	୦୨ (୮.୩୩)	-	-	-	୨୪ (୧୦୦.୦୦)
ଜମି ହରାଇ ନଥିବା ପରିବାର (୧୦)	୧୦ (୧୦୦.୦୦)	-	୧୦ (୧୦୦.୦୦)	୦୯ (୯୦.୦୦)	୦୧ (୧୦.୦୦)	-	-	-	୧୦ (୧୦୦.୦୦)
ମୋଟ (୩୪)	୩୪ (୧୦୦.୦୦)	-	୩୪ (୧୦୦.୦୦)	୩୧ (୯୧.୧୮)	୦୩ (୮.୮୨)	-	-	-	୩୪ (୧୦୦.୦୦)

ଦ୍ରଷ୍ଟବ୍ୟ - ବନ୍ଧନାରେ ଥିବା ସଂଖ୍ୟା ସମ୍ପୂର୍ଣ୍ଣ ବର୍ଗର (ଶତକଡ଼ା) କୁ ବୁଝାଉଛି । ଉତ୍ସ: କ୍ଷେତ୍ର ସର୍ବେକ୍ଷଣ ।

ଉଭୟ ବର୍ଗର ପରିବାରଗୁଡ଼ିକର ମାଲିକାନାରେ ଥିବା ସମ୍ପତ୍ତିକୁ ସାରଣୀ - ୬.୧୮ ରେ ଦର୍ଶାଯାଇଛି । ସାରଣୀରୁ ଦେଖାଯାଉଛି ଯେ ଟେଲିଭିଜନ, ମୋବାଇଲ୍ ସେଟ୍, ସାଇକେଲ୍ ଏବଂ ଦୁଇ ଚକିଆ ଯାନ, ରେଫ୍ରିଜରେଟର ଇତ୍ୟାଦି ପରି ଘରୋଇ ସାମଗ୍ରୀ ଉଭୟ ବର୍ଗର ପରିବାରରେ ରହିଛି ଯେତେବେଳେ କି ଜମି ହରାଇଥିବା ବର୍ଗର ପରିବାରରେ ଏହା ଅଧିକ ଅଛି । ଜମି ହରାଇଥିବା ବର୍ଗର ପରିବାରରେ ନିକଟରେ ଗୋଟିଏ ଚାରି ଚକିଆ ଯାନ ଅଛି । ଉଭୟ ବର୍ଗର ପରିବାରରେ ଗାଈ ଏବଂ କିଛି ବଳଦ ଭଳି ଗୃହ ପାଳିତ ପ୍ରାଣୀ ଦେଖା ଯାଇଥିଲେ । ଅନ୍ୟ ସାମଗ୍ରୀ ମଧ୍ୟରେ, ଉଭୟ ବର୍ଗର ପରିବାରରେ ଏସି/କୁଲର/ପଙ୍ଖା ମିଳିଥାଏ ।

ସାରଣୀ ୬.୧୮: : ପରିବାର ର ମାଲିକାନାରେ ଥିବା ସମ୍ପତ୍ତି

ସମ୍ପତ୍ତି ର ପ୍ରକାର	ବିଭିନ୍ନ ବର୍ଗର ପରିବାର					
	ଜମି ହରାଇଥିବା ପରିବାର (୨୪)		ଜମି ହରାଇନଥିବା ପରିବାର(୧୦)		ମୋଟ (୩୪)	
	ସଂଖ୍ୟାରେ	ସମ୍ପତ୍ତିର ବର୍ତ୍ତମାନ ମୂଲ୍ୟ (ଟଙ୍କାରେ)	ସଂଖ୍ୟାରେ	ସମ୍ପତ୍ତିର ବର୍ତ୍ତମାନ ମୂଲ୍ୟ (ଟଙ୍କାରେ)	ସଂଖ୍ୟାରେ	ସମ୍ପତ୍ତିର ବର୍ତ୍ତମାନ ମୂଲ୍ୟ (ଟଙ୍କାରେ)
(୧)	(୨)	(୩)	(୪)	(୫)	(୬)	(୭)
ଟେଲିଭିଜନ	୨୪ (୧.୦୦)	୧୧୫୨୦୦	୧୦ (୧.୦୦)	୪୭୫୦୦	୩୪ (୧.୦୦)	୧୬୨୭୦୦
ଟେପ୍ ରେକର୍ଡର୍	---	---	---	---	---	---
ରେଡିଓ	୦୧ (୦.୦୪)	୧୫୦୦	---	---	୦୧ (୦.୦୩)	୧୫୦୦
ରେଫ୍ରିଜରେଟର	୧୭ (୦.୭୧)	୯୫୫୦୦	୩ (୦.୩୦)	୨୦୦୦	୨୦ (୦.୫୯)	୧୧୭୫୦୦
ଟେଲିଫୋନ୍ / ମୋବାଇଲ୍	୩୨ (୧.୩୩)	୧୯୮୪୦୦	୧୩ (୧.୩୦)	୬୯୫୦୦	୪୫ (୧.୩୨)	୨୬୭୯୦୦
ଯାନବାହାନ						
ସାଇକେଲ	୨୭ (୧.୧୩)	୪୮୬୦୦	୧୬ (୧.୬୦)	୪୬୪୦୦	୪୩ (୧.୨୬)	୯୫୦୦୦
ଡିନି ଚକିଆ ଯାନ	---	---	---	---	---	---
ଦୁଇ ଚକିଆ ଯାନ	୧୬ (୦.୬୭)	୫୧୮୫୦୦	୦୪ (୦.୪୦)	୧୨୫୦୦୦	୨୦ (୦.୫୯)	୬୪୩୫୦୦
ଚାରି ଚକିଆ ଯାନ	୦୧ (୦.୦୪)	୫୫୦୦୦୦	---	---	୦୧ (୦.୦୩)	୫୫୦୦୦୦
ବସ୍ / ଟ୍ରକ୍	---	---	---	---	---	---
ରକ୍ଷନ ଗ୍ୟାସ୍	୨୪ (୧.୦୦)	୬୭୨୦୦	୦୭ (୦.୭୦)	୧୪୯୦୦	୩୧ (୦.୯୧)	୮୨୧୦୦
ବାସନ	୧୪୫୦ (୬୦.୪୨)	୩୮୧୦୦	୩୨୦ (୩୨.୦୦)	୮୯୬୦	୧୭୭୦ (୫୨.୦୬)	୪୭୦୬୦
ଅଳଙ୍କାର	୭୨ (୩.୦୦)	୧୮୧୨୦୦୦	୨୯ (୨.୯୦)	୯୯୦୦୦୦	୧୦୧ (୨.୯୬)	୨୮୦୨୦୦୦
ଅନ୍ୟାନ୍ୟ (ଏ ସି /କୁଲର)	୨୭ (୧.୧୩)	୧୧୩୪୦୦	୦୯ (୦.୯୦)	୧୮୯୦୦	୩୬ (୧.୦୬)	୧୩୨୩୦୦
ପଶୁ ସମ୍ପଦ						
ଗାଈ	୦୮ (୦.୩୩)	୫୬୦୦୦	୦୨ (୦.୨୦)	୧୮୦୦୦	୧୦ (୦.୨୯)	୭୪୦୦୦
ବଳଦ	୦୫ (୦.୨୧)	୪୫୦୦୦	୦୨ (୦.୨୦)	୧୪୦୦୦	୦୭ (୦.୨୧)	୫୯୦୦୦

ଏନ୍ ସି ଡି ଏସ୍/ ଆର୍ଡିକସ୍/ରାଜୁଆ ଡାଇଭର୍ସନ ଷ୍ଟେସନ ପାଇଁ ଖୋର୍ଦ୍ଧା ଜିଲ୍ଲାର
ଖୋର୍ଦ୍ଧା ଡିସ୍ଟ୍ରିକ୍ଟ ଅନ୍ତର୍ଗତ କ୍ରମୋହନପୁର ଗ୍ରାମରୁ ବ୍ୟକ୍ତିଗତ ଜମି ଅଧିଗ୍ରହଣ ପାଇଁ ସାମାଜିକ ପ୍ରଭାବ ଆକଳନ ଅଧିୟନ (ଟି ଓ ଆର ୭୮-୦୦୦୦୪)

ସମ୍ପତ୍ତି ର ପ୍ରକାର	ବିଭିନ୍ନ ବର୍ଗର ପରିବାର					
	ଜମି ହରାଇଥିବା ପରିବାର (୨୪)		ଜମି ହରାଇନଥିବା ପରିବାର(୧୦)		ମୋଟ (୩୪)	
	ସଂଖ୍ୟାରେ	ସମ୍ପତ୍ତିର ବର୍ତ୍ତମାନ ମୂଲ୍ୟ (ଟଙ୍କାରେ)	ସଂଖ୍ୟାରେ	ସମ୍ପତ୍ତିର ବର୍ତ୍ତମାନ ମୂଲ୍ୟ (ଟଙ୍କାରେ)	ସଂଖ୍ୟାରେ	ସମ୍ପତ୍ତିର ବର୍ତ୍ତମାନ ମୂଲ୍ୟ (ଟଙ୍କାରେ)
ମେଣ୍ଡା	---	---	---	---	---	---
ଛେଳି	---	---	---	---	---	---
କୁକୁଡ଼ା ବଡକ	---	---	---	---	---	---
ଅନ୍ୟାନ୍ୟ	---	---	---	---	---	---
ମୋଟ	୧୭୦୪ (୭୧.୦୦)	୩୬୫୯୪୫୦	୪୧୫ (୪୧.୫୦)	୧୩୭୪୧୭୦	୨୧୧୯(୭୨.୩୨)	୫୦୩୩୬୧୦

ଦ୍ରଷ୍ଟବ୍ୟ - ବନ୍ଦନୀରେ ଥିବା ସଂଖ୍ୟା ସମ୍ପୂର୍ଣ୍ଣ ବର୍ଗର (ଶତକଡ଼ା) କୁ ବୁଝାଇଛି । ଉତ୍ସ: କ୍ଷେତ୍ର ସର୍ବେକ୍ଷଣ .

ସାରଣୀ-୨.୧୯ ଏବଂ ୨.୨୦ରେ ପରିବାର ସଦସ୍ୟମାନଙ୍କର ମୁଖ୍ୟ ଏବଂ ସହାୟକ ବୃତ୍ତି ସମ୍ପର୍କରେ ଦର୍ଶାଯାଇଛି । ଦର୍ଶାଯାଇଥିବା ଶତକଡ଼ା ସମୁଦାୟ ଜନସଂଖ୍ୟା ରୁ ପ୍ରଦାନ କରାଯାଇଛି । ମୁଖ୍ୟ ବୃତ୍ତି ସମ୍ପର୍କରେ ଚିତ୍ର - ୨.୫ ଉପସ୍ଥାପିତ ହୋଇଛି ।

ସାରଣୀ- ୨.୧୯ : ପରିବାର ସଦସ୍ୟମାନଙ୍କର ମୁଖ୍ୟ ଏବଂ ସହାୟକ ବୃତ୍ତି

ବିଭିନ୍ନ ବର୍ଗର ପରିବାର ସଦସ୍ୟ	ମୁଖ୍ୟ ବୃତ୍ତି							ମୋଟ
	ଚାଷୀ	କୃଷି ଶ୍ରମିକ	ଦିନ ମଜୁରିଆ	ବେତନ	ହସ୍ତଶିଳ୍ପ କାରିଗର	ବ୍ୟବସାୟ	ପିଲାମାନେ, ଗୃହିଣୀ, ବୟସ୍କ ପେନସନଧାରୀ, ଛାତ୍ର ଅନ୍ୟାନ୍ୟ	
(୧)	(୨)	(୩)	(୪)	(୫)	(୬)	(୭)	(୮)	(୯)
ଜମି ହରାଇଥିବା ପରିବାର ସଦସ୍ୟ	୧୮ (୧୫.୧୩)	-	୦୯ (୭.୫୨)	୧୯ (୧୫.୯୭)	-	୦୬ (୫.୦୪)	୨୭ (୫୨.୩୦)	୧୧୯ (୧୦୦.୦୦)
ଜମି ହରାଇନଥିବା ପରିବାର ସଦସ୍ୟ	୦୩ (୨.୮୨)	-	୦୮ (୧୮.୧୮)	୦୫ (୧୧.୩୬)	-	-	୨୮ (୨୩.୨୪)	୪୪ (୧୦୦.୦୦)
ମୋଟ	୨୧ (୧୭.୮୮)	-	୧୭ (୧୦.୪୩)	୨୪ (୧୭.୬୨)	-	୦୬ (୩.୨୮)	୫୫ (୫୮.୨୮)	୧୬୩ (୧୦୦.୦୦)

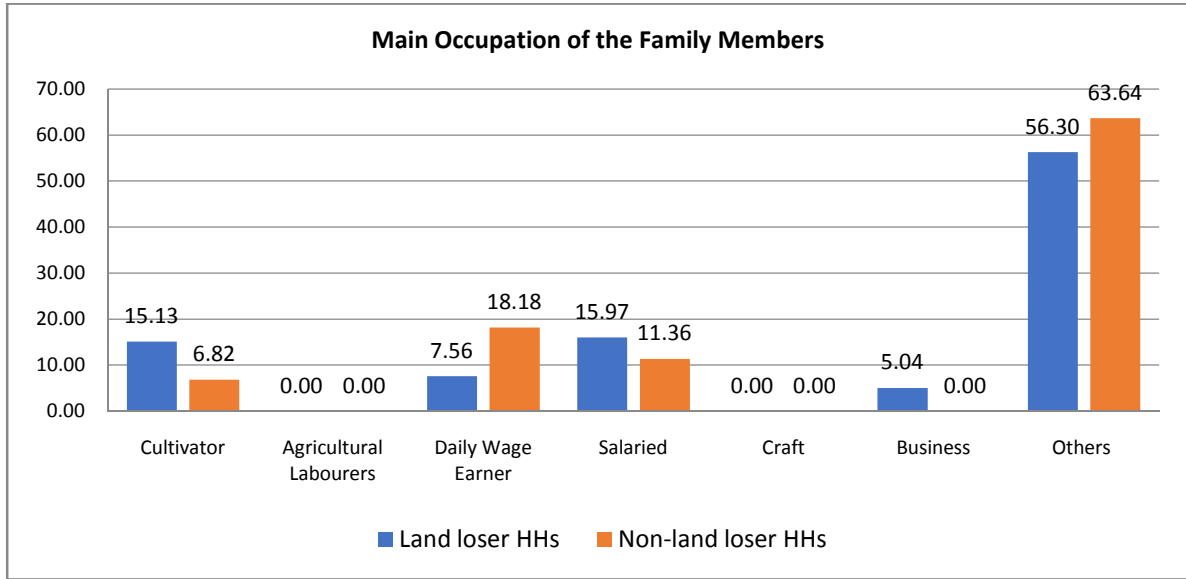
ଦ୍ରଷ୍ଟବ୍ୟ - ବନ୍ଦନୀରେ ଥିବା ସଂଖ୍ୟା ସମ୍ପୂର୍ଣ୍ଣ ବର୍ଗର (ଶତକଡ଼ା) କୁ ବୁଝାଇଛି । ଉତ୍ସ: କ୍ଷେତ୍ର ସର୍ବେକ୍ଷଣ .

ସାରଣୀ- ୨.୨୦ ପରିବାର ସଦସ୍ୟମାନଙ୍କର ଅନ୍ୟାନ୍ୟ ବୃତ୍ତି

ବିଭିନ୍ନ ବର୍ଗର ପରିବାର ସଦସ୍ୟ	ଅନ୍ୟାନ୍ୟ ସହାୟକ ବୃତ୍ତି							ମୋଟ
	ଚାଷୀ	କୃଷି ଶ୍ରମିକ	ଦିନ ମଜୁରିଆ	ବେତନ	ହସ୍ତଶିଳ୍ପ କାରିଗର	ବ୍ୟବସାୟ	ପିଲାମାନେ, ଗୃହିଣୀ, ବୟସ୍କ ପେନସନଧାରୀ, ଛାତ୍ର ଅନ୍ୟାନ୍ୟ	
(୧)	(୨)	(୩)	(୪)	(୫)	(୬)	(୭)	(୮)	(୯)
ଜମି ହରାଇଥିବା ପରିବାର ସଦସ୍ୟ	୦୫ (୪.୨୦)	-	୦୨ (୧.୬୮)	-	-	-	୧୧୨ (୯୪.୧୨)	୧୧୯ (୧୦୦.୦୦)
ଜମି ହରାଇନଥିବା ପରିବାର ସଦସ୍ୟ	୦୯ (୨୦.୪୫)	-	୦୩ (୬.୮୨)	-	-	-	୩୨ (୨୨.୭୩)	୪୪ (୧୦୦.୦୦)
ମୋଟ	୧୪ (୮.୫୯)	-	୦୫ (୩.୦୭)	-	-	-	୧୪୪ (୮୮.୩୫)	୧୬୩ (୧୦୦.୦୦)

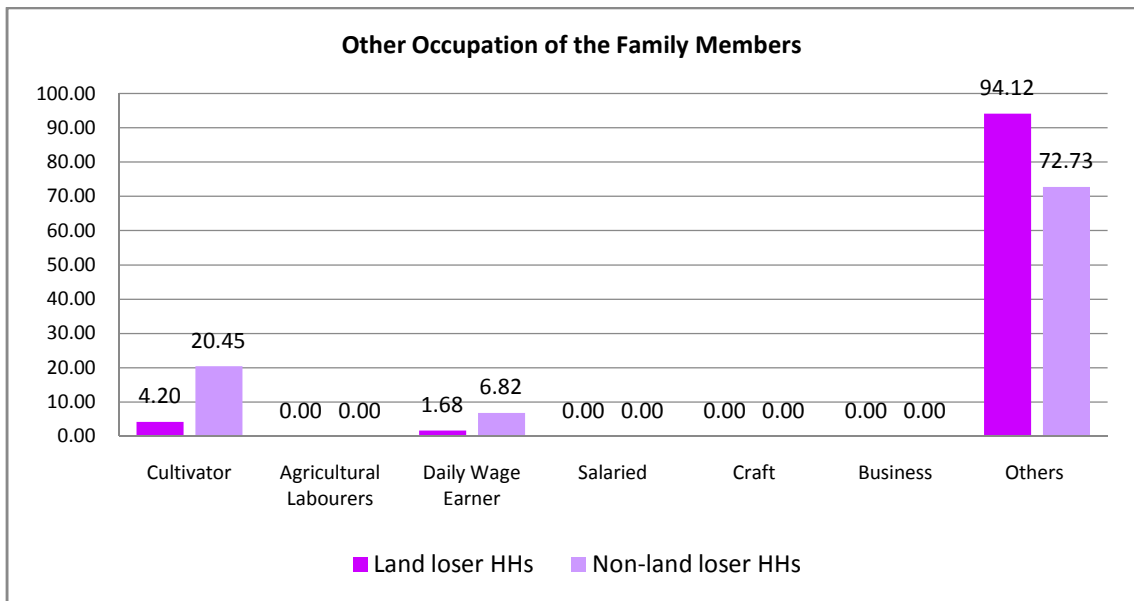
ଦ୍ରଷ୍ଟବ୍ୟ - ବନ୍ଦନୀରେ ଥିବା ସଂଖ୍ୟା ସମ୍ପୂର୍ଣ୍ଣ ବର୍ଗର (ଶତକଡ଼ା) କୁ ବୁଝାଇଛି । ଉତ୍ସ: କ୍ଷେତ୍ର ସର୍ବେକ୍ଷଣ .

ଚିତ୍ର - ୧.୫: ପରିବାର ସଦସ୍ୟମାନଙ୍କର ମୁଖ୍ୟ ବୃତ୍ତି



ଘରର ସଦସ୍ୟମାନଙ୍କର ଅନ୍ୟାନ୍ୟ ବୃତ୍ତି ନିମ୍ନରେ ଚିତ୍ର - ୧.୬ ରେ ଉପସ୍ଥାପିତ କରାଯାଇଛି ।

ଚିତ୍ର - ୧.୬: ପରିବାର ସଦସ୍ୟମାନଙ୍କର ଅନ୍ୟାନ୍ୟ ସହାୟକ ବୃତ୍ତି



ପରିବାରର ରଣଗ୍ରସ୍ତତା ସମ୍ବନ୍ଧରେ ତଥ୍ୟ ସାରଣୀ - ୬.୨୧ ରେ ଦର୍ଶାଯାଇଛି । ଜମି ହରାଉଥିବା ୨୪ ଟି ପରିବାର ମଧ୍ୟରୁ କେବଳ ୦୨ ଜଣ ରଣ ନେଇଛନ୍ତି ଏବଂ ଉଭୟ ୦୨ ଜଣ (୧୦୦.୦୦%) ବ୍ୟାଙ୍କ ଏବଂ ସମବାୟ ସମିତିରୁ ରଣ ନେଇଛନ୍ତି । ୧୦ ଜଣ ଜମି ହରାଉନଥିବା ଲୋକଙ୍କ ମଧ୍ୟରୁ କେବଳ ୦୧ ଜଣ ରଣ ନେଇଛନ୍ତି ଏବଂ ସମାନ ୦୧ ଜଣ (୧୦୦.୦୦%) ସମବାୟ ସମିତିରୁ ରଣ ନେଇଛନ୍ତି। ସର୍ବେକ୍ଷଣ ସମୟରେ ଏହା ଅବଗତ ହେଲା ଯେ, ଉଭୟ ବର୍ଗ ପାଇଁ ବାର୍ଷିକ ସୁଧ ହାର ବ୍ୟାଙ୍କ ପାଇଁ ୧୧% ଏବଂ ସମବାୟ ସମିତି ପାଇଁ ୧% । ଉଭୟ ବର୍ଗର ପରିବାର ନିମନ୍ତେ ରଣର ମୁଖ୍ୟ ଉଦ୍ଦେଶ୍ୟ ହେଉଛି କୃଷି କାର୍ଯ୍ୟ ।

ସାରଣୀ- ୬.୨୧ :

ପରିବାରର ରଣଗ୍ରସ୍ତତା ରଣ ର ଉତ୍ସ ଏବଂ ରଣର ଉଦ୍ଦେଶ୍ୟ

ବିଭିନ୍ନ ବର୍ଗର ପରିବାର	ରଣ କରିଛନ୍ତି କି			ରଣ ର ଉତ୍ସ							ସୁଧର ହାର (%)		ରଣର ଉଦ୍ଦେଶ୍ୟ
	ହଁ	ନାହିଁ	ମୋଟ	ବ୍ୟାଙ୍କ	ବେସରକାରୀ ସଂଗଠନ	ମହାଜନ	ବନ୍ଧୁବାନ୍ଧବ / ସାଙ୍ଗ ସାଥୀ	ସ୍ୱୟଂ ସହାୟକ ଦଳରୁ	ଅନ୍ୟାନ୍ୟ ନିର୍ଦ୍ଦିଷ୍ଟ.	ମୋଟ	ସୁଧର ହାର(ବାର୍ଷିକ) ସଂଗଠନ / ବ୍ୟାଙ୍କ	ସୁଧର ହାର(ମାସିକ) ବେସରକାରୀ ଉତ୍ସ	
(୧)	(୨)	(୩)	(୪)	(୫)	(୬)	(୭)	(୯)	(୧୦)	(୧୧)	(୧୨)	(୧୩)	(୧୪)	(୧୫)
ଜମି ହରାଉଥିବା ପରିବାର (୨୪)	୦୨ (୮.୩୩)	୨୨ (୯୧.୬୭)	୨୪ (୧୦୦.୦୦)	୦୨ (୧୦୦.୦୦) କ୍ଷେତ୍ର ବ୍ୟାଙ୍କ ଏବଂ କୋପରେଟିଭ ସୋସାଇଟି	-	-	-	-	-	୦୨ (୧୦୦.୦୦)	୧୧% and ୧%	-	କୃଷି କାର୍ଯ୍ୟ
ଜମି ହରାଉନଥିବା ପରିବାର(୧୦)	୦୧ (୧୦.୦୦)	୦୯ (୯୦.୦୦)	୧୦ (୧୦୦.୦୦)	୦୧ (୧୦୦.୦୦) କୋପରେଟିଭ ସୋସାଇଟି	-	-	-	-	-	୦୧ (୧୦୦.୦୦)	୧%	-	କୃଷି କାର୍ଯ୍ୟ
ମୋଟ (୩୪)	୦୩ (୮.୮୨)	୩୧ (୯୧.୧୮)	୩୪ (୧୦୦.୦୦)	୦୩ (୧୦୦.୦୦)	-	-	-	-	-	୦୩ (୧୦୦.୦୦)			

ଦ୍ରଷ୍ଟବ୍ୟ - ବନ୍ଧନାରେ ଥିବା ସଂଖ୍ୟା ସମ୍ପୂର୍ଣ୍ଣ ବର୍ଗର (ଶତକଡ଼ା) କୁ ଦୁର୍ଭାଷି । ଉତ୍ସ: କ୍ଷେତ୍ର ସର୍ବେକ୍ଷଣ.

ସାରଣୀ-୨.୨୨

ଘରର ସଦସ୍ୟଙ୍କ ଦ୍ୱାରା ବିଭିନ୍ନ ସାମଗ୍ରୀ ଉପରେ ଖର୍ଚ୍ଚ (ପରିମାଣ ଟଙ୍କାରେ)

ବିଭିନ୍ନ ଜିନିଷରେ ଖର୍ଚ୍ଚ	ବିଭିନ୍ନ ବର୍ଗର ପରିବାର		
	ଜମି ହରାଉଥିବା ପରିବାର (୨୪)	ଜମି ହରାଉନଥିବା ପରିବାର (୧୦)	ମୋଟ (୩୪)
(୧)	(୨)	(୩)	(୪)
ଖାଦ୍ୟ	୧୦୩୨୦୦ (୪୩୦୦/-)	୩୮୦୦୦ (୩୮୦୦/-)	୧୪୧୨୦୦ (୪୧୫୩/-)
କୃଷି / ବୃଦ୍ଧି ସମ୍ପନ୍ନୀୟ	୧୫୬୦୦ (୬୫୦/-)	୫୫୦୦ (୫୫୦/-)	୨୧୧୦୦ (୬୨୦/-)
ଗୃହ	୧୩୨୦୦ (୫୫୦/-)	୫୦୦୦ (୫୦୦/-)	୧୮୨୦୦ (୫୩୫/-)
ରକ୍ଷନ ଲକ୍ଷନ	୧୮୦୦୦ (୭୫୦/-)	୬୭୦୦ (୬୭୦/-)	୨୪୭୦୦ (୭୨୬/-)
ପୋଷାକ	୧୧୨୮୦ (୪୭୦/-)	୪୮୦୦ (୪୮୦/-)	୧୨୦୮୦ (୪୭୨/-)
ସ୍ୱାସ୍ଥ୍ୟ	୨୧୧୨୦ (୮୮୦/-)	୭୭୦୦ (୭୭୦/-)	୨୮୮୨୦ (୮୪୭/-)
ଶିକ୍ଷା	୧୬୩୨୦ (୬୮୦/-)	୫୫୦୦ (୫୫୦/-)	୨୧୮୨୦ (୬୪୨/-)
ପରିବହନ	୧୨୭୨୦ (୫୩୦/-)	୫୭୦୦ (୫୭୦/-)	୧୮୪୨୦ (୫୪୨/-)
ଯୋଗାଯୋଗ	୧୦୮୦୦ (୪୫୦/-)	୫୦୦୦ (୫୦୦/-)	୧୫୮୦୦ (୪୬୫/-)
ସାମାଜିକ କାର୍ଯ୍ୟ	୧୪୮୮୦ (୬୨୦/-)	୬୧୦୦ (୬୧୦/-)	୨୦୯୮୦ (୬୧୭/-)
ଅନ୍ୟାନ୍ୟ	୧୩୨୦୦ (୫୫୦/-)	୬୦୦୦ (୬୦୦)	୧୯୨୦୦ (୫୬୫/-)
ମୋଟ	୨୫୦୩୨୦ (୧୦୪୩୦/-)	୯୬୦୦୦ (୯୬୦୦/-)	୩୪୬୩୨୦ (୧୦୧୮୬/-)

ନିଷ୍ପତ୍ତି - ବନ୍ଧନରେ ଥିବା ସଂଖ୍ୟା ସମ୍ପୂର୍ଣ୍ଣ ବର୍ଗର (ଶତକଡ଼ା) କୁ ବୁଝାଉଛି । ଉତ୍ସ: କ୍ଷେତ୍ର ସର୍ବେକ୍ଷଣ ।

ସାରଣୀ-୨.୨୨ ରୁ ଦେଖାଯାଇପାରେ ଯେ ଜମି ହରାଉଥିବା ଏବଂ ଜମି ହରାଉନଥିବା ବର୍ଗରେ ଖାଦ୍ୟ ସାମଗ୍ରୀରେ ସର୍ବାଧିକ ଖର୍ଚ୍ଚ ହୁଏ । ଜମି ହରାଉଥିବା ଏବଂ ଜମି ହରାଉନଥିବା ବର୍ଗରେ ପ୍ରତି ପରିବାର ପାଇଁ ହାରାହାରି ପରିବାର ଖର୍ଚ୍ଚ ଯଥାକ୍ରମେ ପ୍ରାୟ ୪୩୦୦/- ଟଙ୍କା ଏବଂ ୩୮୦୦/- ଟଙ୍କା ହୋଇଥାଏ । ଏହା ବୁଝାଏ ଯେ ଉଭୟ ବର୍ଗର ପରିବାର ପାଇଁ ଖାଦ୍ୟର କୌଣସି ଅଭାବ ନାହିଁ । ଉଭୟ ବର୍ଗର ପରିବାରରେ କୃଷି ଉପରେ ଖର୍ଚ୍ଚ ଏକ ଗୁରୁତ୍ୱପୂର୍ଣ୍ଣ ସ୍ଥାନ ଅଧିକାର କରେ । ସ୍ୱାସ୍ଥ୍ୟ ଉପରେ ଖର୍ଚ୍ଚ ମଧ୍ୟ ଉଭୟ ବର୍ଗ ମଧ୍ୟରେ ଗୁରୁତ୍ୱପୂର୍ଣ୍ଣ ସ୍ଥାନ ଅଧିକାର କରେ । ଜମି ହରାଉଥିବା ବର୍ଗର ପରିବାର କ୍ଷେତ୍ରରେ ରୋଷେଇ ଲକ୍ଷନ ଉପରେ ଖର୍ଚ୍ଚ ଅଧିକ । ଜମି ହରାଉଥିବା ପରିବାର କ୍ଷେତ୍ରରେ ଶିକ୍ଷା ଉପରେ ଖର୍ଚ୍ଚ ତୁଳନାତ୍ମକ ଭାବରେ ଅଧିକ । ଜମି ହରାଉଥିବା ପରିବାର କ୍ଷେତ୍ରରେ ଗୃହ ଉପରେ ଖର୍ଚ୍ଚ ଟିକିଏ ଅଧିକ । ପୋଷାକ ଏବଂ ସାମାଜିକ କାର୍ଯ୍ୟ ଉପରେ ଖର୍ଚ୍ଚ ଉଭୟ ବର୍ଗର ପରିବାର ପାଇଁ ପ୍ରାୟ ସମାନ । ଜମି ହରାଉନଥିବା ବର୍ଗର ପରିବାର କ୍ଷେତ୍ରରେ ପରିବହନ ଏବଂ ଯୋଗାଯୋଗ ଉପରେ ଖର୍ଚ୍ଚ ଟିକିଏ ଅଧିକ । ଜମି ହରାଉଥିବା ବର୍ଗର ପରିବାର ତୁଳନାରେ ଜମି ହରାଉନଥିବା ବର୍ଗର ପରିବାରର ଅନ୍ୟାନ୍ୟ କାର୍ଯ୍ୟରେ ଖର୍ଚ୍ଚ ତୁଳନାତ୍ମକ ଭାବରେ ଅଧିକ । ଏହା ସୂଚିତ କରେ ଯେ ଉଭୟ ବର୍ଗର ଲୋକମାନେ କେବଳ ଜୀବିକା ପାଇଁ କୃଷି ଉପରେ ନିର୍ଭର କରନ୍ତି ନାହିଁ ।

୬.୨.୯ ସ୍ୱାସ୍ଥ୍ୟ

ଚିକିତ୍ସାର ଉପଲକ୍ଷତା ସାରଣୀ ୬.୨୩ ରେ ଉପସ୍ଥାପନ କରାଯାଇଛି । ସାରଣୀରୁ ଏହା ଦେଖାଯାଇପାରେ ଯେ ବହୁ ସଂଖ୍ୟକ ଲୋକ ଏଲୋପାଥିକ ଚିକିତ୍ସା ପାଇପାରୁଛନ୍ତି । ସାରଣୀରୁ ଦେଖାଯାଇପାରେ ଯେ ପରିବାରର ସମସ୍ତ ସଦସ୍ୟ ଏଲୋପାଥିକ ଚିକିତ୍ସାର ସୁବିଧା ପାଇଛନ୍ତି । ଅଧିକ ସଂଖ୍ୟକ ଜମି ହରାଉଥିବା ଏବଂ ଜମି ହରାଉନଥିବା ପରିବାରର ସରକାରୀ ଡାକ୍ତରଖାନାରେ ଚିକିତ୍ସା ପାଇଛନ୍ତି, ଯେତେବେଳେ କି ଉଭୟ ବର୍ଗର ଅଳ୍ପ ସଂଖ୍ୟକ ପରିବାର ସରକାରୀ ଏବଂ ବେସରକାରୀ ଡାକ୍ତରଖାନାରେ ଚିକିତ୍ସା ପାଇଛନ୍ତି । କୌଣସି ପରିବାର ହୋମିଓପାଥି ଏବଂ ଆୟୁର୍ବେଦିକ ଉତ୍ସରୁ ଚିକିତ୍ସା ପାଇନାହାନ୍ତି । କ୍ୱାକ୍‌ମାନଙ୍କର ଉପସ୍ଥିତି ଦେଖିବାକୁ ମିଳେନାହିଁ । ଯଦିଓ ଏହି ଅଞ୍ଚଳରେ ଏହି ଏଲୋପାଥିକ ଚିକିତ୍ସା ବ୍ୟତୀତ ଅନ୍ୟ ବିକଳ୍ପ ଅଛି , ତଥାପି ଲୋକମାନେ ସରକାରୀ ଏବଂ ବେସରକାରୀ ଉତ୍ସରୁ ଏଲୋପାଥିକ ଚିକିତ୍ସା ଗ୍ରହଣ କରନ୍ତି ।

ସାରଣୀ-୬.୨୩ : ପ୍ରଭାବିତ ପରିବାରର ଲୋକମାନଙ୍କ ଦ୍ୱାରା ଗ୍ରହଣ କରାଯାଉଥିବା ବିଭିନ୍ନ ଚିକିତ୍ସା ସୁବିଧା

ବିଭିନ୍ନ ବର୍ଗର ପରିବାର	ବିଭିନ୍ନ ପ୍ରକାର ର ଚିକିତ୍ସା									
	ଏଲୋପାଥିକ			ହୋମିଓ ପାଥି	ଆୟୁର୍ବେଦିକ	ଗୁଣି ଗାରିଡି	ଶଠ ବୈଦ୍ୟ (କ୍ୱାକ୍)	କୌଣସି କିକିତ୍ସା ନାହିଁ	ଅନ୍ୟାନ୍ୟ	ମୋଟ
	ସରକାରୀ	ବେସରକାରୀ	ସରକାରୀ ଏବଂ ବେସରକାରୀ ଉଭୟ							
(୧)	(୨)	(୩)	(୪)	(୫)	(୬)	(୭)	(୮)	(୯)	(୧୦)	(୧୧)
ଜମି ହରାଉଥିବା ପରିବାର (୨୪)	୧୭ (୭୦.୮୩)	୦୧ (୪.୧୭)	୦୬ (୨୫.୦୦)	-	-	-	-	-	-	୨୪ (୧୦୦.୦୦)
ଜମି ହରାଉନଥିବା ପରିବାର(୧୦)	୦୮ (୮୦.୦୦)	-	୦୨ (୧୦.୦୦)	-	-	-	-	-	-	୧୦ (୧୦୦.୦୦)
ମୋଟ (୩୪)	୨୫ (୭୩.୫୩)	୦୧ (୨.୯୪)	୦୮ (୨୩.୫୩)	-	-	-	-	-	-	୩୪ (୧୦୦.୦୦)

ନିସ୍ତବ୍ଧତା - ବନ୍ଧନରେ ଥିବା ସଂଖ୍ୟା ସମ୍ପୂର୍ଣ୍ଣ ବର୍ଗର (ଶତକଡ଼ା) କୁ ଦୁଝାଉଛି । ଉତ୍ସ: କ୍ଷେତ୍ର ସର୍ବେକ୍ଷଣ ।

ନିକଟସ୍ଥ ଚିକିତ୍ସା ସୁବିଧାଗୁଡ଼ିକର ଉପଲକ୍ଷତା ସମ୍ପର୍କରେ ସାରଣୀ - ୬.୨୪ ରେ ଉପସ୍ଥାପନ କରାଯାଇଛି । ସର୍ତ୍ତେ ସମୟରେ ଜଣାପଡ଼ିଥିଲା ଯେ ଜମି ହରାଉଥିବା ପରିବାରର ଅଧିକାଂଶ ପରିବାର ଏବଂ ଜମି ହରାଉଥିବା ବର୍ଗର ସମସ୍ତ ପରିବାର କେବଳ ଜିଲ୍ଲା ଡାକ୍ତରଖାନାରୁ ଚିକିତ୍ସା ସେବା ପାଇଥାନ୍ତି । ଜମି ହରାଉଥିବା ବର୍ଗର ବହୁତ ପରିବାର ଘରୋଇ କ୍ଲିନିକ ଏବଂ ଘରୋଇ ଡାକ୍ତରଖାନାରୁ ଚିକିତ୍ସା ସେବା ପାଇଥାନ୍ତି ।

ସାରଣୀ-୬.୨୪ ନିକଟସ୍ଥ ଚିକିତ୍ସା ସୁବିଧାଗୁଡ଼ିକର ଉପଲକ୍ଷତା

ବିଭିନ୍ନ ବର୍ଗର ପରିବାର	ଚିକିତ୍ସା ସୁବିଧାଗୁଡ଼ିକର						
	ପି ଏଚ ସି	ସି ଏଚ ସି	ଜିଲ୍ଲା ମୁଖ୍ୟ ଡାକ୍ତରଖାନା	ଘରୋଇ କ୍ଲିନିକ୍	ଘରୋଇ ଡାକ୍ତରଖାନା	ଅନ୍ୟାନ୍ୟ	ମୋଟ
(୧)	(୨)	(୩)	(୪)	(୫)	(୬)	(୭)	
ଜମି ହରାଉଥିବା ପରିବାର ସଦସ୍ୟ (୨୪)	-	-	୨୨ (୯୧.୬୬)	୦୧ (୪.୧୭)	୦୧ (୪.୧୭)	-	୨୪ (୧୦୦.୦୦)
ଜମି ହରାଉନଥିବା ପରିବାର ସଦସ୍ୟ (୧୦)	-	-	୧୦ (୧୦୦.୦୦)	-	-	-	୧୦ (୧୦୦.୦୦)
ମୋଟ (୩୪)	-	-	୩୨	୦୧	୦୧	-	୩୪

ନିସ୍ତବ୍ଧତା - ବନ୍ଧନରେ ଥିବା ସଂଖ୍ୟା ସମ୍ପୂର୍ଣ୍ଣ ବର୍ଗର (ଶତକଡ଼ା) କୁ ଦୁଝାଉଛି । ଉତ୍ସ: କ୍ଷେତ୍ର ସର୍ବେକ୍ଷଣ ।

ଗତ ୧୨ ମାସ ମଧ୍ୟରେ ରୋଗରେ ପୀଡ଼ିତ ଘରୋଇ ସଦସ୍ୟଙ୍କ ସଂଖ୍ୟା ସମ୍ପର୍କିତ ବିବରଣୀ ସାରଣୀ- ୬.୨୫ ରେ ଉପସ୍ଥାପନ କରାଯାଇଛି । ସାରଣୀଟି ଦର୍ଶାଉଛି ଯେ, ଗତ ୧୨ ମାସ ମଧ୍ୟରେ ଉଭୟ ବର୍ଗର ସମସ୍ତ ପରିବାର ସଦସ୍ୟ ଅସୁସ୍ଥତାର ଶିକାର ହୋଇଥିଲେ ।

ସାରଣୀ-୬.୨୫ : ଗତ ୧୨ ମାସ ମଧ୍ୟରେ ଘରର ସଦସ୍ୟମାନେ କେଉଁସବୁ ରୋଗରେ ପୀଡ଼ିତ ଥିଲେ

ବିଭିନ୍ନ ବର୍ଗର ପରିବାର ସଦସ୍ୟ	କେଉଁସବୁ ରୋଗରେ ପୀଡ଼ିତ			
	ହୁଁ	ନାହିଁ	ଉତ୍ତର ଦେଲେ ନାହିଁ	ମୋଟ
(୧)	(୨)	(୩)	(୪)	(୫)
ଜମି ହରାଇଥିବା ପରିବାର (୨୪)	୨୪ (୧୦୦.୦୦)	-	-	୨୪ (୧୦୦.୦୦)
ଜମି ହରାଇନଥିବା ପରିବାର(୧୦)	୧୦ (୧୦୦.୦୦)	-	-	୧୦ (୧୦୦.୦୦)
ମୋଟ (୩୪)	୩୪ (୧୦୦.୦୦)	-	-	୩୪ (୧୦୦.୦୦)

ଦ୍ରଷ୍ଟବ୍ୟ - ବନ୍ଧନାରେ ଥିବା ସଂଖ୍ୟା ସମ୍ପୂର୍ଣ୍ଣ ବର୍ଗର (ଶତକଡ଼ା) କୁ ବୁଝାଉଛି । ଉତ୍ତ: କ୍ଷେତ୍ର ସର୍ବେକ୍ଷଣ .

ଦୀର୍ଘକାଳୀନ ରୋଗରେ ପୀଡ଼ିତ ପରିବାରର ସଦସ୍ୟ ଏବଂ ଏଥିପାଇଁ ଚିକିତ୍ସା ଖର୍ଚ୍ଚ ସାରଣୀ - ୬.୨୬ ରେ ଉପସ୍ଥାପିତ ହୋଇଛି । ସାରଣୀ ଦର୍ଶାଉଛି ଯେ ଜୁମି ହରାଇଥିବା ବର୍ଗର ୮.୩୩ ପ୍ରତିଶତ ଲୋକ ପକ୍ଷାଘାତ ଏବଂ ମଧୁମେହରେ ପୀଡ଼ିତ । ଏହି ରୋଗ ପାଇଁ ଚିକିତ୍ସା ଖର୍ଚ୍ଚ ପ୍ରତି ମାସରେ ୩୦୦୦/- ଟଙ୍କାରୁ ୫୦୦୦/- ଟଙ୍କା ପର୍ଯ୍ୟନ୍ତ ହୋଇଥାଏ । ଜମି ହରାଇନଥିବା ପରିବାର ର କୌଣସି ସଦସ୍ୟ ନିୟମିତ ଚିକିତ୍ସା ଆବଶ୍ୟକ କରୁଥିବା ଦୀର୍ଘକାଳୀନ ରୋଗରେ ପୀଡ଼ିତ ନାହାନ୍ତି ।

ସାରଣୀ- ୬.୨୬ : ନିୟମିତ ଚିକିତ୍ସା ଆବଶ୍ୟକ କରୁଥିବା ରୋଗରେ ପୀଡ଼ିତ, ପରିବାର ସଦସ୍ୟମାନଙ୍କ ନିମନ୍ତେ ଚିକିତ୍ସା ଖର୍ଚ୍ଚ

ବିଭିନ୍ନ ବର୍ଗର ପରିବାର ସଦସ୍ୟ	ନିୟମିତ ଚିକିତ୍ସା ଆବଶ୍ୟକ କରୁଥିବା ରୋଗରେ ପୀଡ଼ିତ	ଯଦି ହୁଁ ତେବେ ନିର୍ଦ୍ଦିଷ୍ଟ ରୋଗ			ପରିବାର ସଦସ୍ୟମାନଙ୍କ ନିମନ୍ତେ ହାରାହାରି ମାସିକ ଚିକିତ୍ସା ଖର୍ଚ୍ଚ (ଟଙ୍କାରେ)
		(୩)	(୪)	(୫)	
(୧)	(୨)	(୩)	(୪)	(୫)	(୬)
ଜମି ହରାଇଥିବା ପରିବାର (୨୪)	୦୨ (୮.୩୩)	ପକ୍ଷାଘାତ	ମଧୁମେହ	—	—
ଜମି ହରାଇନଥିବା ପରିବାର(୧୦)	-	—	—	—	—
ମୋଟ (୩୪)	୦୨ (୫.୮୮)				

ଦ୍ରଷ୍ଟବ୍ୟ - ବନ୍ଧନାରେ ଥିବା ସଂଖ୍ୟା ସମ୍ପୂର୍ଣ୍ଣ ବର୍ଗର (ଶତକଡ଼ା) କୁ ବୁଝାଉଛି । ଉତ୍ତ: କ୍ଷେତ୍ର ସର୍ବେକ୍ଷଣ .

ଶିଶୁ ଜନ୍ମ ସମ୍ବନ୍ଧରେ ବିସ୍ତୃତ ବିବରଣୀ, ପିଲାମାନଙ୍କର ଟୀକାକରଣ, ଗତ ବର୍ଷକ ମଧ୍ୟରେ ମୃତ୍ୟୁ ଏବଂ ମୃତ୍ୟୁର ବିଭିନ୍ନ କାରଣ ଇତ୍ୟାଦି ବିଷୟରେ ସାରଣୀ - ୬.୨୭ ରେ ଉପସ୍ଥାପନ କରାଯାଇଛି । ସାରଣୀଟି ଦର୍ଶାଉଛି ଯେ ଗତ ବର୍ଷ କେବଳ ୦୧ ଜଣ ଶିଶୁ ଜମି ହରାଇଥିବା ପରିବାର ବର୍ଗରେ ଜନ୍ମଗ୍ରହଣ କରିଛନ୍ତି ଏବଂ ଜମି ହରାଇନଥିବା ପରିବାର ବର୍ଗରେ କୌଣସି ଶିଶୁ ଜନ୍ମଗ୍ରହଣ କରିନାହାନ୍ତି । ଗତ ବର୍ଷ କୌଣସି ବ୍ୟକ୍ତିଙ୍କର ମୃତ୍ୟୁ ଘଟିନାହିଁ । ଜମି ହରାଇଥିବା ପରିବାର ବର୍ଗରେ ଜନ୍ମଗ୍ରହଣ କରିଥିବା ଶିଶୁଟିକୁ ଟୀକା ଦିଆଯାଇଛି ଯାହା ସ୍ମୃତି କରେ ଯେ ଟୀକାକରଣ ବିଷୟରେ ଲୋକଙ୍କ ସଚେତନତା

ଅଧିକ । ମୃତ୍ୟୁ ସମ୍ପର୍କରେ ଜଣାପଡୁଛି ଯେ ଶିଶୁ ମୃତ୍ୟୁ ହାର ଶୂନ୍ୟ । ତଥାପି, ସମସ୍ତ ପ୍ରଭାବିତ ଗ୍ରାମରେ ଏଥିପାଇଁ ଉପଯୁକ୍ତ ଚିକିତ୍ସା ସେବା ଏବଂ ଧାନ ଆବଶ୍ୟକ ।

ସାରଣୀ-୭.୨୭: ଶିଶୁ ଜନ୍ମ ସମ୍ବନ୍ଧରେ ବିସ୍ତୃତ ବିବରଣୀ, ପିଲାମାନଙ୍କର ଟୀକାକରଣ ଏବଂ ଗତ ବର୍ଷକ ମଧ୍ୟରେ ମୃତ୍ୟୁ ଏବଂ ମୃତ୍ୟୁର ବିଭିନ୍ନ କାରଣ

ବିଭିନ୍ନ ବର୍ଗର ପରିବାର ସଦସ୍ୟ	ଗତ ବର୍ଷକ ମଧ୍ୟରେ କେତେଜଣ ପିଲା ଜନ୍ମ ହୋଇଛନ୍ତି	କେତେଜଣ ପିଲାଙ୍କର ଟୀକାକରଣ ହୋଇଛି	ଗତ ବର୍ଷକ ମଧ୍ୟରେ କେତେଜଣଙ୍କର ମୃତ୍ୟୁ	ମୃତ୍ୟୁର ମୁଖ୍ୟ କାରଣ			
				ବୃଦ୍ଧାବସ୍ଥା	ଗୁରୁତର ଅସୁସ୍ଥତା	ଦୁର୍ଘଟଣା	ଅନ୍ୟାନ୍ୟ (ଉଲ୍ଲେଖ କର)
(୧)	(୨)	(୩)	(୪)	(୫)	(୬)	(୭)	(୮)
ଜମି ହରାଇଥିବା ପରିବାର (୨୪)	୦୧ (୧୦୦.୦୦)	୦୧ (୧୦୦.୦୦)	-	-	-	-	-
ଜମି ହରାଇନଥିବା ପରିବାର(୧୦)	-	-	-	-	-	-	-
ମୋଟ (୩୪)	୦୧ (୨.୯୪)	୦୧ (୧୦୦.୦୦)	-	-	-	-	-

ଦ୍ରଷ୍ଟବ୍ୟ - ବନ୍ଧନୀରେ ଥିବା ସଂଖ୍ୟା ସମ୍ପୂର୍ଣ୍ଣ ବର୍ଗର (ଶତକଡ଼ା) କୁ ବୁଝାଉଛି । ଉତ୍ସ: କ୍ଷେତ୍ର ସର୍ବେକ୍ଷଣ ।

ସାରଣୀ - ୭.୨୮ : ଗୋଷ୍ଠୀସ୍ତରରେ ମହିଳାମାନଙ୍କର ଅଂଶଗ୍ରହଣ

ବିଭିନ୍ନ କାର୍ଯ୍ୟକ୍ରମ	ବିଭିନ୍ନ ବର୍ଗର ପରିବାର ସଦସ୍ୟ					
	ଜମି ହରାଇଥିବା ପରିବାର ସଦସ୍ୟ			ଜମି ହରାଇନଥିବା ପରିବାର ସଦସ୍ୟ		
	ହଁ	ନାହିଁ	ମୋଟ	ହଁ	ନାହିଁ	ମୋଟ
(୧)	(୨)	(୩)	(୪)	(୫)	(୬)	(୭)
ପରିବାରର ମହିଳାମାନେ ଗୋଷ୍ଠୀସ୍ତରରେ ନିଷ୍ପତ୍ତି ଗ୍ରହଣ ପ୍ରକ୍ରିୟାରେ ଅଂଶଗ୍ରହଣ କରନ୍ତି କି ?	-	-	-	-	-	-
ପରିବାରର କୌଣସି ମହିଳା ସଦସ୍ୟ ଗ୍ରାମ / ବ୍ଲକ / ଜିଲ୍ଲା ପଞ୍ଚାୟତର ସଦସ୍ୟ କିମ୍ବା ଅଧିକ ଧାରକ ହେଇଛନ୍ତି କି ?	-	-	-	-	-	-
ପରିବାରର କୌଣସି ମହିଳା ସଦସ୍ୟ ଅଙ୍ଗନୱାଡ଼ି କର୍ମୀ କିମ୍ବା ଏ ଏନ ଏମ ଭାବରେ କାର୍ଯ୍ୟ କରନ୍ତି କି?	-	-	-	-	-	-
ଘରର କୌଣସି ମହିଳା ସଦସ୍ୟ ମଧ୍ୟ କୌଣସି ସ୍ୱୟଂ ସହାୟକ ଗୋଷ୍ଠୀର ସଦସ୍ୟ ଅଟନ୍ତି କି?	୧୯ (୭୯.୧୭)	୦୫ (୨୦.୮୩)	୨୪ (୧୦୦.୦୦)	୦୭ (୨୦.୦୦)	୦୩ (୩୦.୦୦)	୧୦ (୧୦୦.୦୦)
ଯଦି ହଁ, ସ୍ୱୟଂ ସହାୟକ ଗୋଷ୍ଠୀ ତଥାପି ସକ୍ରିୟ ଅଛି	୧୯ (୭୯.୧୭)	୦୫ (୨୦.୮୩)	୨୪ (୧୦୦.୦୦)	୦୭ (୨୦.୦୦)	୦୩ (୩୦.୦୦)	୧୦ (୧୦୦.୦୦)
ଆପଣଙ୍କ ପରିବାରର ମହିଳାମାନେ ଆପଣଙ୍କ ପରିବାର ପାଇଁ ପ୍ରତ୍ୟକ୍ଷ ଆର୍ଥିକ ଅବଦାନ ଅଛି କି?	୦୮ (୪୨.୧୧)	୧୧ (୫୭.୮୯)	୧୯ (୧୦୦.୦୦)	୦୪ (୫୭.୧୪)	୦୩ (୪୨.୮୬)	୦୭ (୧୦୦.୦୦)

ଦ୍ରଷ୍ଟବ୍ୟ - ବନ୍ଧନୀରେ ଥିବା ସଂଖ୍ୟା ସମ୍ପୂର୍ଣ୍ଣ ବର୍ଗର (ଶତକଡ଼ା) କୁ ବୁଝାଉଛି । ଉତ୍ସ: କ୍ଷେତ୍ର ସର୍ବେକ୍ଷଣ ।

ଗୋଷ୍ଠୀସ୍ତରରେ ମହିଳାମାନଙ୍କର ଅଂଶଗ୍ରହଣ ସାରଣୀ-୭.୨୮ ରେ ଉପସ୍ଥାପିତ ହୋଇଛି । ଉଭୟ ବର୍ଗର କୌଣସି ମହିଳା ଗୋଷ୍ଠୀସ୍ତରରେ ନିଷ୍ପତ୍ତି ଗ୍ରହଣ ପ୍ରକ୍ରିୟାରେ ଅଂଶଗ୍ରହଣ କରନ୍ତି ନାହିଁ ଏବଂ ଉଭୟ ବର୍ଗର ପରିବାର ମଧ୍ୟରେ କୌଣସି ମହିଳା ସଦସ୍ୟ ପଦାଧିକାରୀ ଭାବରେ କାର୍ଯ୍ୟ କରନ୍ତି ନାହିଁ । ତୁଳନାତ୍ମକ ଭାବରେ ଜମି ହରାଇଥିବା ବର୍ଗର ପରିବାର ମଧ୍ୟରେ ଅଧିକ ସଂଖ୍ୟକ ପରିବାର ଅର୍ଥାତ (୭୯.୧୭%) ପରିବାର ଜମି ହରାଇନଥିବା ବର୍ଗର ପରିବାର (୨୦.୦୦%) ସ୍ୱୟଂ

ସହାୟକ ଦଳର ସଦସ୍ୟ ଅଛନ୍ତି । ଜମି ହରାଉଥିବା ବର୍ଗରୁ କେବଳ ୦୮ (୪୨.୧୧%) ଜଣ ଏବଂ ଜମି ହରାଉନଥିବା ବର୍ଗରୁ ୦୪ (୫୧.୬୪%) ପରିବାର ଆୟରେ ସିଧାସଳଖ ଯୋଗଦାନ ଦିଅନ୍ତି ।

ଜମି ହରାଉଥିବା ପରିବାର ଏବଂ ଜମି ହରାଉନଥିବା ପରିବାର ସଦସ୍ୟଙ୍କ ପାଇଁ ଏହି ଅଞ୍ଚଳରେ ନିଯୁକ୍ତି ସୁଯୋଗ ସାରଣୀ - ୬.୨୯ ରେ ଉପସ୍ଥାପିତ ହୋଇଛି । ସାରଣୀରେ ଦର୍ଶାଯାଇଛି ଯେ ଜମି ହରାଉଥିବା ବର୍ଗର ପରିବାର ମଧ୍ୟରୁ ୦୩ (୧୨.୫୦%) ଟି ପରିବାରର ସଦସ୍ୟ ରତ୍ନକାଳୀନ ନିଯୁକ୍ତି ଉପଲକ୍ଷ ଥିବାର କହିଛନ୍ତି ଏବଂ ୨୧ (୮୭.୫୦%) ଟି ପରିବାର ବର୍ଷ ସାରା ନିଯୁକ୍ତି ଉପଲକ୍ଷ ଥିବାର କହିଛନ୍ତି । ଜମି ହରାଉନଥିବା ବର୍ଗର ପରିବାର ମଧ୍ୟରୁ ୦୨ (୨୦.୦୦%) ଟି ପରିବାରର ସଦସ୍ୟ ରତ୍ନକାଳୀନ ନିଯୁକ୍ତି ଉପଲକ୍ଷ ଥିବାର କହିଛନ୍ତି ଏବଂ ୦୧ (୧୦.୦୦%) ଟି ପରିବାର ବର୍ଷ ସାରା ନିଯୁକ୍ତି ଉପଲକ୍ଷ ଥିବାର କହିଛନ୍ତି ଏବଂ ୦୧ (୧୦.୦୦%) ଟି ପରିବାର ଏହା ଉପରେ କୌଣସି ମତାମତ ଦେଇନାହାନ୍ତି । ତଥାପି, ପ୍ରଭାବିତ ପରିବାରଗୁଡ଼ିକ ଦାବି କରିଛନ୍ତି ଯେ ସେମାନଙ୍କ ଜମି ଅଧିଗ୍ରହଣ ହେତୁ ସେମାନଙ୍କୁ ଓଡ଼ିଶା ସରକାରଙ୍କ ଜଳ ସମ୍ପଦ ବିଭାଗ ତରଫରୁ ସିଧାସଳଖ ନିଯୁକ୍ତି ଯୋଗାଇ ଦିଆଯାଇ ।

ସାରଣୀ - ୬.୨୯ : ଅଞ୍ଚଳରେ ନିଯୁକ୍ତି ସୁଯୋଗ

ବିଭିନ୍ନ ବର୍ଗର ପରିବାର ସଦସ୍ୟ	ନିଯୁକ୍ତି ସୁଯୋଗ			
	ରତ୍ନକାଳୀନ	ବର୍ଷସାରା ନିଯୁକ୍ତି ସୁଯୋଗ	କେହି ନାହାନ୍ତି	ମୋଟ
(୧)	(୨)	(୩)	(୪)	(୫)
ଜମି ହରାଉଥିବା ପରିବାର ସଦସ୍ୟ (୨୪)	୦୩ (୧୨.୫୦)	୨୧ (୮୭.୫୦)	- -	୨୪ (୧୦୦.୦୦)
ଜମି ହରାଉନଥିବା ପରିବାର ସଦସ୍ୟ (୧୦)	୦୨ (୨୦.୦୦)	୦୧ (୧୦.୦୦)	୦୧ (୧୦.୦୦)	୧୦ (୧୦୦.୦୦)
ମୋଟ (୩୪)	୦୫ (୧୪.୭୧)	୨୨ (୬୪.୭୬)	୦୧ (୨.୯୪)	୨୮ (୧୦୦.୦୦)

ଦ୍ରଷ୍ଟବ୍ୟ - ବନ୍ଧନୀରେ ଥିବା ସଂଖ୍ୟା ସମ୍ପୂର୍ଣ୍ଣ ବର୍ଗର (ଶତକଡ଼ା) କୁ ବୁଝାଉଛି । ଉତ୍ସ: କ୍ଷେତ୍ର ସର୍ବେକ୍ଷଣ

୬.୨.୧୦ କାର୍ଯ୍ୟ ପାଇଁ ସ୍ଥାନାନ୍ତରଣ

ସାରଣୀ - ୬.୩୦ ରେ ଜମି ହରାଉଥିବା ପରିବାରର କାର୍ଯ୍ୟ ପାଇଁ ସ୍ଥାନାନ୍ତରଣ ସଂଖ୍ୟା ପ୍ରଦର୍ଶିତ କରୁଛି । ୨୪ ଟି ଜମି ହରାଉଥିବା ବର୍ଗର ପରିବାର ମଧ୍ୟରୁ ମାତ୍ର ୦୨ (୮.୩୩%) ପୁରୁଷ ବେସରକାରୀ ଚାକିରି ଉଦ୍ଦେଶ୍ୟରେ ଦୀର୍ଘକାଳୀନ ଭିତ୍ତିରେ ସ୍ଥାନାନ୍ତର କରିଛନ୍ତି । ତେଣୁ, ଏହା ଅନୁମାନ କରାଯାଏ ଯେ, ସେହି ଅଞ୍ଚଳରେ ପ୍ରଚୁର ନିଯୁକ୍ତି ସୁଯୋଗ ଉପଲକ୍ଷ ଅଛି କିମ୍ବା ଲୋକମାନେ ସେହି ଅଞ୍ଚଳରେ କୃଷି ଏବଂ ଆନୁଷଙ୍ଗିକ କାର୍ଯ୍ୟକଳାପରେ ନିଯୁକ୍ତ ଅଛନ୍ତି ଯାହା ପାଇଁ ସେହି ଅଞ୍ଚଳରେ ସ୍ଥାନାନ୍ତର କମ ।

ସାରଣୀ - ୬.୩୦ : କାର୍ଯ୍ୟ ପାଇଁ ସ୍ଥାନାନ୍ତରଣ ପ୍ରଭାବିତ ପରିବାର ସଦସ୍ୟ (୦୩)

ବିଭିନ୍ନ ପ୍ରକାର କାର୍ଯ୍ୟ	ଜମି ହରାଉଥିବା ପରିବାରର ସଦସ୍ୟମାନଙ୍କ ନିଯୁକ୍ତି			
	ପୁରୁଷ		ମହିଳା	
	ରତ୍ନକାଳୀନ	ଦୀର୍ଘକାଳୀନ	ରତ୍ନକାଳୀନ	ଦୀର୍ଘକାଳୀନ
(୧)	(୨)	(୩)	(୪)	(୫)
କୃଷି	-	-	-	-
ଦୋକାନୀ ବ୍ୟବସାୟ (କ୍ଷୁଦ୍ର ବ୍ୟବସାୟ ସମେତ)	-	-	-	-

ବିଭିନ୍ନ ପ୍ରକାର କାର୍ଯ୍ୟ	ଜମି ହରାଉଥିବା ପରିବାରର ସଦସ୍ୟମାନଙ୍କ ନିୟୁକ୍ତି			
	ପୁରୁଷ		ମହିଳା	
	ରତ୍ନକାଳୀନ	ଦୀର୍ଘକାଳୀନ	ରତ୍ନକାଳୀନ	ଦୀର୍ଘକାଳୀନ
ନିୟୁକ୍ତିଦାତା(ଶିଳ୍ପପତି/କାରଖାନା/ ମିଲ୍ ମାଲିକ, ଇତ୍ୟାଦି)	-	-		
ସରକାରୀ ଚାକିରୀ	-	-		
ଘରୋଇ ଚାକିରୀ	-	-		
ବେତନ ଶ୍ରମ (କୃଷି)	-	୦୨ (୮.୩୩)		
ବେତନ ଶ୍ରମ (ଅଣ କୃଷି)	-	-		
ସ୍ୱୟଂ ନିୟୁକ୍ତ (ବାମା, ଅର୍ଥ, ଡାକ୍ତର, ଇଞ୍ଜିନିୟର, ଆଇନଜିବୀ)	-	-		
କୌଣସି ଚାକିରୀ କରିନାହାନ୍ତି (କିନ୍ତୁ ଆୟ ପ୍ରାପ୍ତକର୍ତ୍ତା ଯେପରିକି ଅବସରପ୍ରାପ୍ତ, ଟଙ୍କା ପଠାଇବା, ସମ୍ପତ୍ତି ଭଡା, ବ୍ୟାଙ୍କ ସୁଧ ଇତ୍ୟାଦି)	-	-		
ଘର କାମ	-	-		
ଅନ୍ୟାନ୍ୟ(ନିର୍ଦ୍ଦିଷ୍ଟ ଭାବରେ ଉଲ୍ଲେଖ କରନ୍ତୁ)	-	-		
ମୋଟ	-	୦୨ (୮.୩୩)		

ଉତ୍ତର: କ୍ଷେତ୍ର ସର୍ବେକ୍ଷଣ

ସାରଣୀ- ୬.୩୧ ଜମି ହରାଉଥିବା ପରିବାରଗୁଡ଼ିକର ସ୍ଥାନାନ୍ତରଣ ଧାରାକୁ ପ୍ରଦର୍ଶିତ କରୁଛି । ସାରଣୀ ରୁ ଏହା ପରିଲକ୍ଷିତ ହେଉଛି ଯେ ଜମି ହରାଉଥିବା ପରିବାର ମଧ୍ୟରୁ କୌଣସି ପରିବାର ବାହାରକୁ କାର୍ଯ୍ୟ କରିବାକୁ ଯାଉ ନାହାନ୍ତି ।

ସାରଣୀ – ୬.୩୧ : କାର୍ଯ୍ୟ ପାଇଁ ସ୍ଥାନାନ୍ତରଣ - ଜମି ହରାଉଥିବା ପରିବାର ସଦସ୍ୟ (୧୦)

ବିଭିନ୍ନ ପ୍ରକାର କାର୍ଯ୍ୟ	ଜମି ହରାଉଥିବା ପରିବାର ସଦସ୍ୟମାନଙ୍କ ନିୟୁକ୍ତି			
	ପୁରୁଷ		ମହିଳା	
	ରତ୍ନକାଳୀନ	ଦୀର୍ଘକାଳୀନ	ରତ୍ନକାଳୀନ	ଦୀର୍ଘକାଳୀନ
(୧)	(୨)	(୩)	(୪)	(୫)
କୃଷି	-	-	-	-
ଦୋକାନୀ ବ୍ୟବସାୟ (କ୍ଷୁଦ୍ର ବ୍ୟବସାୟ ସମେତ)	-	-	-	-
ନିୟୁକ୍ତିଦାତା (ଶିଳ୍ପପତି / କାରଖାନା / ମିଲ୍ ମାଲିକ, ଇତ୍ୟାଦି)	-	-	-	-
ସରକାରୀ ଚାକିରୀ	-	-	-	-
ଘରୋଇ ଚାକିରୀ	-	-	-	-
ବେତନ ଶ୍ରମ (କୃଷି)	-	-	-	-
ବେତନ ଶ୍ରମ (ଅଣ କୃଷି)	-	-	-	-
ସ୍ୱୟଂ ନିୟୁକ୍ତ (ବାମା, ଅର୍ଥ, ଡାକ୍ତର, ଇଞ୍ଜିନିୟର, ଆଇନଜିବୀ)	-	-	-	-
କୌଣସି ଚାକିରୀ କରିନାହାନ୍ତି (କିନ୍ତୁ ଆୟ ପ୍ରାପ୍ତକର୍ତ୍ତା ଯେପରିକି ଅବସରପ୍ରାପ୍ତ, ଟଙ୍କା ପଠାଇବା, ସମ୍ପତ୍ତି ଭଡା, ବ୍ୟାଙ୍କ ସୁଧ ଇତ୍ୟାଦି)	-	-	-	-
ଘର କାମ	-	-	-	-
ଅନ୍ୟମାନେ (ନିର୍ଦ୍ଦିଷ୍ଟ ଭାବରେ ଉଲ୍ଲେଖ କରନ୍ତୁ)	-	-	-	-
ମୋଟ	-	-	-	-

ଉତ୍ତର: କ୍ଷେତ୍ର ସର୍ବେକ୍ଷଣ

ସାରଣୀ -୬.୩୨ ପରିବାର ଦ୍ୱାରା ବିଭିନ୍ନ ସୁବିଧା ସୁଯୋଗର ଉପଲବ୍ଧତା ସମ୍ପର୍କରେ ଉପସ୍ଥାପନ କରୁଛି । ଏହିପରି ସୁବିଧାଗୁଡ଼ିକ ହେଉଛି ପ୍ରାଥମିକ ବିଦ୍ୟାଳୟ, ମାଧ୍ୟମିକ ବିଦ୍ୟାଳୟ, କଲେଜ, ନିୟମିତ ବଜାର, ସାଧାରଣ ଭାବରେ ସ୍ୱାସ୍ଥ୍ୟ ସେବା ସ୍ଥାନ, ଡାକ୍ତରଖାନା, ଜିଲ୍ଲା କାର୍ଯ୍ୟାଳୟ, ବୁକ୍ କାର୍ଯ୍ୟାଳୟ ଏବଂ ପଞ୍ଚାୟତ କାର୍ଯ୍ୟାଳୟ ଇତ୍ୟାଦି । ବିଭିନ୍ନ ସ୍ଥାନକୁ ପରିବହନ ମାଧ୍ୟମ ସମ୍ବନ୍ଧରେ ମଧ୍ୟ ଉଲ୍ଲେଖ କରାଯାଇଛି ।

ସାରଣୀ-୬.୩୨ : ପରିବାର ଦ୍ଵାରା ବିଭିନ୍ନ ସୁବିଧା ସୁଯୋଗର ଉପଲବ୍ଧତା

ବିଭିନ୍ନ ବର୍ଗର ପରିବାର ସଦସ୍ୟ	ପ୍ରାଥମିକ ବିଦ୍ୟାଳୟ											
	ଆନୁମାନିକ କେତେ କିଲୋମିଟର	ପରିବହନ ମାଧ୍ୟମ				କେତେଥର				କିଏ ଯାଆନ୍ତି		
		ଚାଲି ଚାଲି	ସାଇକେଲ	ନିଜ ବ୍ୟକ୍ତିଗତ ପରିବହନ	ସର୍ବସାଧାରଣ ପରିବହନ	ଦୈନିକ	ସାପ୍ତାହିକ	ମାସିକ	ଖୁବ୍ କ୍ଵଚିତ	ପୁରୁଷ	ମହିଳା	ଉଭୟ
(୧)	(୨)	(୩)	(୪)	(୫)	(୬)	(୭)	(୮)	(୯)	(୧୦)	(୧୧)	(୧୨)	(୧୩)
ଜମି ହରାଉଥିବା ପରିବାର ସଦସ୍ୟ	୧ କି. ମି ମଧ୍ୟରେ	-	୦୮	-	-	୦୮	-	-	-	୦୨	୦୩	୦୩
	୧ କି. ମି ରୁ ଅଧିକ	-	-	-	-	-	-	-	-	-	-	-
ଜମି ହରାଉନଥିବା ପରିବାର ସଦସ୍ୟ	୧ କି. ମି ମଧ୍ୟରେ	୦୨	-	-	-	୦୨	-	-	-	୦୨	-	-
	୧ କି. ମି ରୁ ଅଧିକ	-	-	-	-	-	-	-	-	-	-	-
ମୋଟ	୧ କି. ମି ମଧ୍ୟରେ	୦୨	୦୮	-	-	୧୦	-	-	-	୦୪	୦୩	୦୩
	୧ କି. ମି ରୁ ଅଧିକ	-	-	-	-	-	-	-	-	-	-	-

ସାରଣୀ କ୍ରମଣ

ବିଭିନ୍ନ ବର୍ଗର ପରିବାର ସଦସ୍ୟ	ମାଧ୍ୟମିକ ବିଦ୍ୟାଳୟ											
	ଆନୁମାନିକ କେତେ କିଲୋମିଟର	ପରିବହନ ମାଧ୍ୟମ				କେତେଥର				କିଏ ଯାଆନ୍ତି		
		ଚାଲି ଚାଲି	ସାଇକେଲ	ନିଜ ବ୍ୟକ୍ତିଗତ ପରିବହନ	ସର୍ବସାଧାରଣ ପରିବହନ	ଦୈନିକ	ସାପ୍ତାହିକ	ମାସିକ	ଖୁବ୍ କ୍ଵଚିତ	ପୁରୁଷ	ମହିଳା	ଉଭୟ
(୧)	(୨)	(୩)	(୪)	(୫)	(୬)	(୭)	(୮)	(୯)	(୧୦)	(୧୧)	(୧୨)	(୧୩)
ଜମି ହରାଉଥିବା ପରିବାର ସଦସ୍ୟ	୧ କି. ମି ମଧ୍ୟରେ	-	-	-	-	-	-	-	-	-	-	-
	୧ କି. ମି ରୁ ଅଧିକ	୦୧	୦୧	-	-	୦୨	-	-	-	-	୦୨	-
ଜମି ହରାଉନଥିବା ପରିବାର ସଦସ୍ୟ	୧ କି. ମି ମଧ୍ୟରେ	-	-	-	-	-	-	-	-	-	-	-
	୧ କି. ମି ରୁ ଅଧିକ	-	୦୧	୦୩	-	୦୪	-	-	-	୦୨	୦୨	-
ମୋଟ	୧ କି. ମି ମଧ୍ୟରେ	-	-	-	-	-	-	-	-	-	-	-
	୧ କି. ମି ରୁ ଅଧିକ	୦୧	୦୨	୦୩	-	୦୬	-	-	-	୦୨	୦୪	-

ଏନ୍ ସି ଡି ଏସ୍/ ଆର୍ଡକସ/ରାଜୁଆ ଡାଇଭର୍ସନ ଷ୍ଟେସାର ପାଇଁ ଖୋର୍ଦ୍ଧା ଜିଲ୍ଲାର ଖୋର୍ଦ୍ଧା ଚହସିଲ ଅନ୍ତର୍ଗତ ବ୍ରଜମୋହନପୁର ଗ୍ରାମରୁ ବ୍ୟକ୍ତିଗତ ଜମି ଅଧିଗ୍ରହଣ ପାଇଁ ସାମାଜିକ ପ୍ରଭାବ ଆକଳନ ଅଧିକାର (ଟି ଓ ଆଇ ୭୮-୦୦୦୦୪)

ବିଭିନ୍ନ ବର୍ଗର ପରିବାର ସଦସ୍ୟ	ମହାବିଦ୍ୟାଳୟ											
	ଆନୁମାନିକ କେତେ କିଲୋମିଟର	ପରିବହନ ମାଧ୍ୟମ				କେତେଥର				କିଏ ଯାଆନ୍ତି		
		ଚାଲି ଚାଲି	ସାଇକେଲ	ନିଜ ବ୍ୟକ୍ତିଗତ ପରିବହନ	ସର୍ବସାଧାରଣ ପରିବହନ	ଦୈନିକ	ସାପ୍ତାହିକ	ମାସିକ	ଖୁବ୍ କ୍ଷତିତ	ପୁରୁଷ	ମହିଳା	ଉଭୟ
(୧)	(୨)	(୩)	(୪)	(୫)	(୬)	(୭)	(୮)	(୯)	(୧୦)	(୧୧)	(୧୨)	(୧୩)
ଜମି ହରାଉଥିବା ପରିବାର ସଦସ୍ୟ	୧ କି. ମି ମଧ୍ୟରେ	-	-	-	-	-	-	-	-	-	-	-
	୧ କି. ମି ରୁ ଅଧିକ	-	୦୧	୦୨	୦୨	୦୫	-	-	-	୦୩	୦୨	-
ଜମି ହରାଉନଥିବା ପରିବାର ସଦସ୍ୟ	୧ କି. ମି ମଧ୍ୟରେ	-	-	-	-	-	-	-	-	-	-	-
	୧ କି. ମି ରୁ ଅଧିକ	-	୦୧	୦୧	୦୫	୦୭	-	-	-	୦୩	୦୩	୦୧
ମୋଟ	୧ କି. ମି ମଧ୍ୟରେ	-	-	-	-	-	-	-	-	-	-	-
	୧ କି. ମି ରୁ ଅଧିକ	-	୦୨	୦୩	୦୭	୧୨	-	-	-	୦୬	୦୫	୦୧

ସାରଣୀ କ୍ରମଣ ୧୩

ବିଭିନ୍ନ ବର୍ଗର ପରିବାର ସଦସ୍ୟ	ନିୟମିତ ବଜାର											
	ଆନୁମାନିକ କେତେ କିଲୋମିଟର	ପରିବହନ ମାଧ୍ୟମ				କେତେଥର				କିଏ ଯାଆନ୍ତି		
		ଚାଲି ଚାଲି	ସାଇକେଲ	ନିଜ ବ୍ୟକ୍ତିଗତ ପରିବହନ	ସର୍ବସାଧାରଣ ପରିବହନ	ଦୈନିକ	ସାପ୍ତାହିକ	ମାସିକ	ଖୁବ୍ କ୍ଷତିତ	ପୁରୁଷ	ମହିଳା	ଉଭୟ
(୧)	(୨)	(୩)	(୪)	(୫)	(୬)	(୭)	(୮)	(୯)	(୧୦)	(୧୧)	(୧୨)	(୧୩)
ଜମି ହରାଉଥିବା ପରିବାର ସଦସ୍ୟ	୧ କି. ମି ମଧ୍ୟରେ	-	-	-	-	-	-	-	-	-	-	-
	୧ କି. ମି ରୁ ଅଧିକ	-	-	୨୦	୦୪	-	୨୪	-	-	୧୮	୦୧	୦୫
ଜମି ହରାଉନଥିବା ପରିବାର ସଦସ୍ୟ	୧ କି. ମି ମଧ୍ୟରେ	-	-	-	-	-	-	-	-	-	-	-
	୧ କି. ମି ରୁ ଅଧିକ	-	-	୦୮	୦୨	-	୧୦	-	-	୧୦	-	-
ମୋଟ	୧ କି. ମି ମଧ୍ୟରେ	-	-	-	-	-	-	-	-	-	-	-
	୧ କି. ମି ରୁ ଅଧିକ	-	-	୨୮	୦୬	-	୩୪	-	-	୨୮	୦୧	୦୫

ସାରଣୀ କ୍ରମଣ ୧୪

ଏନ୍ ସି ଡି ଏସ୍/ ଆର୍ଡକସ/ରାଜୁଆ ଡାଇଭର୍ସନ ଷ୍ଟେସାର ପାଇଁ ଖୋର୍ଦ୍ଧା ଜିଲ୍ଲାର ଖୋର୍ଦ୍ଧା ଚହସିଲ ଅନ୍ତର୍ଗତ ବ୍ରଜମୋହନପୁର ଗ୍ରାମରୁ ବ୍ୟକ୍ତିଗତ ଜମି ଅଧିଗ୍ରହଣ ପାଇଁ ସାମାଜିକ ପ୍ରଭାବ ଆକଳନ ଅଧିକାର (ଟି ଓ ଆଇ ୭୮-୦୦୦୦୪)

ବିଭିନ୍ନ ବର୍ଗର ପରିବାର ସଦସ୍ୟ	ସାଧାରଣ ଭାବରେ ପରିଦର୍ଶନ କରୁଥିବା ସ୍ୱାସ୍ଥ୍ୟ ସେବା ସ୍ଥଳ											
	ଆନୁମାନିକ କେତେ କିଲୋମିଟର	ପରିବହନ ମାଧ୍ୟମ				କେତେଥର				କିଏ ଯାଆନ୍ତି		
		ଚାଲି ଚାଲି	ସାଇକେଲ	ନିଜ ବ୍ୟକ୍ତିଗତ ପରିବହନ	ସର୍ବସାଧାରଣ ପରିବହନ	ଦୈନିକ	ସାପ୍ତାହିକ	ମାସିକ	ଖୁବ୍ କ୍ଷତିତ	ପୁରୁଷ	ମହିଳା	ଉଭୟ
(୧)	(୨)	(୩)	(୪)	(୫)	(୬)	(୭)	(୮)	(୯)	(୧୦)	(୧୧)	(୧୨)	(୧୩)
ଜମି ହରାଇଥିବା ପରିବାର ସଦସ୍ୟ	୧ କି. ମି ମଧ୍ୟରେ	-	-	-	-	-	-	-	-	-	-	-
	୧ କି. ମି ରୁ ଅଧିକ	-	-	୨୩	୦୧	-	-	-	୨୪	୦୩	୦୧	୨୦
ଜମି ହରାଇନଥିବା ପରିବାର ସଦସ୍ୟ	୧ କି. ମି ମଧ୍ୟରେ	-	-	-	-	-	-	-	-	-	-	-
	୧ କି. ମି ରୁ ଅଧିକ	-	-	୧୦	-	-	-	-	୧୦	୧୦	-	-
ମୋଟ	୧ କି. ମି ମଧ୍ୟରେ	-	-	-	-	-	-	-	-	-	-	-
	୧ କି. ମି ରୁ ଅଧିକ	-	-	୩୩	୦୧	-	-	-	୩୪	୧୩	୦୧	୨୦

ସାରଣୀ କ୍ରମଣ

ବିଭିନ୍ନ ବର୍ଗର ପରିବାର ସଦସ୍ୟ	ଡାକ୍ତର ଖାନା											
	ଆନୁମାନିକ କେତେ କିଲୋମିଟର	ପରିବହନ ମାଧ୍ୟମ				କେତେଥର				କିଏ ଯାଆନ୍ତି		
		ଚାଲି ଚାଲି	ସାଇକେଲ	ନିଜ ବ୍ୟକ୍ତିଗତ ପରିବହନ	ସର୍ବସାଧାରଣ ପରିବହନ	ଦୈନିକ	ସାପ୍ତାହିକ	ମାସିକ	ଖୁବ୍ କ୍ଷତିତ	ପୁରୁଷ	ମହିଳା	ଉଭୟ
(୧)	(୨)	(୩)	(୪)	(୫)	(୬)	(୭)	(୮)	(୯)	(୧୦)	(୧୧)	(୧୨)	(୧୩)
ଜମି ହରାଇଥିବା ପରିବାର ସଦସ୍ୟ	୧ କି. ମି ମଧ୍ୟରେ	-	-	-	-	-	-	-	-	-	-	-
	୧ କି. ମି ରୁ ଅଧିକ	-	-	୨୩	୦୧	-	-	-	୨୪	୦୪	୦୧	୧୯
ଜମି ହରାଇନଥିବା ପରିବାର ସଦସ୍ୟ	୧ କି. ମି ମଧ୍ୟରେ	-	-	-	-	-	-	-	-	-	-	-
	୧ କି. ମି ରୁ ଅଧିକ	-	-	୦୮	୦୨	-	-	-	୧୦	୦୧	-	୦୯
ମୋଟ	୧ କି. ମି ମଧ୍ୟରେ	-	-	-	-	-	-	-	-	-	-	-
	୧ କି. ମି ରୁ ଅଧିକ	-	-	୩୧	୦୩	-	-	-	୩୪	୦୫	୦୧	୨୮

ଏନ୍ ସି ଡି ଏସ୍/ ଆର୍ଡକସ/ରାଜୁଆ ଡାଇଭର୍ସନ ଷ୍ଟେସାର ପାଇଁ ଖୋର୍ଦ୍ଧା ଜିଲ୍ଲାର ଖୋର୍ଦ୍ଧା ଚହସିଲ ଅନ୍ତର୍ଗତ ବ୍ରଜନୋହନପୁର ଗ୍ରାମରୁ ବ୍ୟକ୍ତିଗତ ଜମି ଅଧିଗ୍ରହଣ ପାଇଁ ସାମାଜିକ ପ୍ରଭାବ ଆକଳନ ଅଧିକାର (ଟି ଓ ଆଇ ୭୮-୦୦୦୦୪)

ବିଭିନ୍ନ ବର୍ଗର ପରିବାର ସଦସ୍ୟ	ଜିଲ୍ଲା କାର୍ଯ୍ୟାଳୟ											
	ଆନୁମାନିକ କେତେ କିଲୋମିଟର	ପରିବହନ ମାଧ୍ୟମ				କେତେଥର				କିଏ ଯାଆନ୍ତି		
		ଚାଲି ଚାଲି	ସାଇକେଲ	ନିଜ ବ୍ୟକ୍ତିଗତ ପରିବହନ	ସର୍ବସାଧାରଣ ପରିବହନ	ଦୈନିକ	ସାପ୍ତାହିକ	ମାସିକ	ଖୁବ୍ କ୍ଷତିତ	ପୁରୁଷ	ମହିଳା	ଉଭୟ
(୧)	(୨)	(୩)	(୪)	(୫)	(୬)	(୭)	(୮)	(୯)	(୧୦)	(୧୧)	(୧୨)	(୧୩)
ଜମି ହରାଉଥିବା ପରିବାର ସଦସ୍ୟ	୧ କି. ମି ମଧ୍ୟରେ	-	-	-	-	-	-	-	-	-	-	-
	୧ କି. ମି ରୁ ଅଧିକ	-	-	୧୧	୧୩	-	-	-	୨୪	୨୩	୦୧	-
ଜମି ହରାଉନଥିବା ପରିବାର ସଦସ୍ୟ	୧ କି. ମି ମଧ୍ୟରେ	-	-	-	-	-	-	-	-	-	-	-
	୧ କି. ମି ରୁ ଅଧିକ	-	-	୦୮	୦୨	-	-	-	୧୦	୧୦	-	-
ମୋଟ	୧ କି. ମି ମଧ୍ୟରେ	-	-	-	-	-	-	-	-	-	-	-
	୧ କି. ମି ରୁ ଅଧିକ	-	-	୧୯	୧୫	-	-	-	୩୪	୩୩	୦୧	-

ସାରଣୀ କ୍ରମଣ ୧୦

ବିଭିନ୍ନ ବର୍ଗର ପରିବାର ସଦସ୍ୟ	ବ୍ଲକ କାର୍ଯ୍ୟାଳୟ											
	ଆନୁମାନିକ କେତେ କିଲୋମିଟର	ପରିବହନ ମାଧ୍ୟମ				କେତେଥର				କିଏ ଯାଆନ୍ତି		
		ଚାଲି ଚାଲି	ସାଇକେଲ	ନିଜ ବ୍ୟକ୍ତିଗତ ପରିବହନ	ସର୍ବସାଧାରଣ ପରିବହନ	ଦୈନିକ	ସାପ୍ତାହିକ	ମାସିକ	ଖୁବ୍ କ୍ଷତିତ	ପୁରୁଷ	ମହିଳା	ଉଭୟ
(୧)	(୨)	(୩)	(୪)	(୫)	(୬)	(୭)	(୮)	(୯)	(୧୦)	(୧୧)	(୧୨)	(୧୩)
ଜମି ହରାଉଥିବା ପରିବାର ସଦସ୍ୟ	୧ କି. ମି ମଧ୍ୟରେ	-	-	-	-	-	-	-	-	-	-	-
	୧ କି. ମି ରୁ ଅଧିକ	-	-	୧୦	୧୪	-	-	-	୨୪	୨୩	୦୧	-
ଜମି ହରାଉନଥିବା ପରିବାର ସଦସ୍ୟ	୧ କି. ମି ମଧ୍ୟରେ	-	-	-	-	-	-	-	-	-	-	-
	୧ କି. ମି ରୁ ଅଧିକ	-	-	୦୮	୦୨	-	-	-	୧୦	୧୦	-	-
ମୋଟ	୧ କି. ମି ମଧ୍ୟରେ	-	-	-	-	-	-	-	-	-	-	-
	୧ କି. ମି ରୁ ଅଧିକ	-	-	୧୮	୧୬	-	-	-	୩୪	୩୩	୦୧	-

ସାରଣୀ କ୍ରମଣ ୧୦

ଏନ୍ ସି ଡି ଏସ୍/ ଆର୍ଡକସ/ରାଜୁଆ ଡାଇଭର୍ସନ ଷ୍ଟେସାର ପାଇଁ ଖୋର୍ଦ୍ଧା ଜିଲ୍ଲାର ଖୋର୍ଦ୍ଧା ଚହସିଲ ଅନ୍ତର୍ଗତ ବ୍ରଜମୋହନପୁର ଗ୍ରାମରୁ ବ୍ୟକ୍ତିଗତ ଜମି ଅଧିଗ୍ରହଣ ପାଇଁ ସାମାଜିକ ପ୍ରଭାବ ଆକଳନ ଅଧିକାର (ଟି ଓ ଆଇ ୭୮-୦୦୦୦୪)

ବିଭିନ୍ନ ବର୍ଗର ପରିବାର ସଦସ୍ୟ	ପଞ୍ଚାୟତ କାର୍ଯ୍ୟାଳୟ/ମୁନସିପାଲିଟି											
	ଆନୁମାନିକ କେତେ କିଲୋମିଟର	ପରିବହନ ମାଧ୍ୟମ				କେତେଥର				କିଏ ଯାଆନ୍ତି		
		ଚାଲି ଚାଲି	ସାଇକେଲ	ନିଜ ବ୍ୟକ୍ତିଗତ ପରିବହନ	ସର୍ବସାଧାରଣ ପରିବହନ	ଦୈନିକ	ସାପ୍ତାହିକ	ମାସିକ	ଖୁବ୍ ବୃତ୍ତିତ	ପୁରୁଷ	ମହିଳା	ଉଭୟ
(୧)	(୨)	(୩)	(୪)	(୫)	(୬)	(୭)	(୮)	(୯)	(୧୦)	(୧୧)	(୧୨)	(୧୩)
ଜମି ହରାଉଥିବା ପରିବାର ସଦସ୍ୟ	୧ କି. ମି ମଧ୍ୟରେ	୦୪	୨୦	-	-	-	୦୩	୨୧	-	୧୬	୦୪	-
	୧ କି. ମି ରୁ ଅଧିକ	-	-	-	-	-	-	-	-	-	-	୦୩
ଜମି ହରାଉନଥିବା ପରିବାର ସଦସ୍ୟ	୧ କି. ମି ମଧ୍ୟରେ	-	୦୮	୦୨	-	-	୦୧	୦୯	-	୦୬	୦୩	-
	୧ କି. ମି ରୁ ଅଧିକ	-	-	-	-	-	-	-	-	-	-	୧୦
ମୋଟ	୧ କି. ମି ମଧ୍ୟରେ	୦୪	୨୮	୦୨	-	-	୦୪	୩୦	-	୨୨	୦୭	-
	୧ କି. ମି ରୁ ଅଧିକ	-	-	-	-	-	-	-	-	-	-	୧୩

ଉତ୍ସ: କ୍ଷେତ୍ର ସର୍ବେକ୍ଷଣ

ସାରଣୀ-୬.୩୩ ରୁ ଦେଖାଯାଉଛି ଯେ ଜୁମି ହରାଉଥିବା ବର୍ଗର ସମସ୍ତ (୧୦୦.୦୦%) ପରିବାର ଏହି ପ୍ରକଳ୍ପ ବିଷୟରେ ଅବଗତ ଥିଲେ। ଜମି ହରାଉନଥିବା ବର୍ଗର ୧୦ ଟି ପରିବାର ମଧ୍ୟରୁ ସମସ୍ତ (୧୦୦.୦୦%) ପରିବାର ଏହି ପ୍ରକଳ୍ପ ବିଷୟରେ ଅବଗତ ଥିଲେ। ସେହିପରି, ଉଭୟ ବର୍ଗର ୧୦୦.୦୦ ପ୍ରତିଶତ ପରିବାର ଭାବକ୍ତି ଯେ ଏହି ପ୍ରକଳ୍ପ ବିଭିନ୍ନ ପ୍ରକାରର ଚାଷ ପାଇଁ ଜଳସେଚନ ସୁବିଧା ଭଳି ସାମାଜିକ ଲାଭ ଏବଂ ଏହି ସମସ୍ତ ପ୍ରକାରର ଚାଷ ଏବଂ ଚାଷ ସମ୍ବନ୍ଧିତ କାର୍ଯ୍ୟକଳାପରୁ ଆୟ ଆକାରରେ ଆର୍ଥିକ ଲାଭ ପ୍ରଦାନ କରିବ।

ସାରଣୀ-୬.୩୩ ପ୍ରକଳ୍ପର ଲାଭ ସମ୍ପର୍କରେ ପରିବାର ଗୁଡ଼ିକର ଧାରଣା

ବିଭିନ୍ନ ବର୍ଗର ପରିବାର ସଦସ୍ୟ	ପ୍ରକଳ୍ପର ଲାଭ ସମ୍ପର୍କରେ ଧାରଣା											
	ପ୍ରକଳ୍ପ ସମ୍ବନ୍ଧରେ ସଚେତନତା			ପରିବାର ନିମନ୍ତେ ଲାଭ ହେବ			ଯଦି, ହଁ					
							ସାମାଜିକ ଲାଭ			ଅର୍ଥନୈତିକ ଲାଭ		
	ହଁ	ନାହିଁ	ମୋଟ	ହଁ	ନାହିଁ	ମୋଟ	(କ)	(ଖ)	(ଗ)	(କ)	(ଖ)	(ଗ)
(୧)	(୨)	(୩)	(୪)	(୫)	(୬)	(୭)	(୮)	(୯)	(୧୦)	(୧୧)	(୧୨)	(୧୩)
ଜମି ହରାଉଥିବା ପରିବାର (୨୪)	୨୪ (୧୦୦.୦୦)	-	୨୪ (୧୦୦.୦୦)	୨୪ (୧୦୦.୦୦)	-	୨୪ (୧୦୦.୦୦)	ଜଳସେଚନ ସୁବିଧା			ଚାଷ କାର୍ଯ୍ୟ		
ଜମି ହରାଉ ନଥିବା ପରିବାର (୧୦)	୧୦ (୧୦୦.୦୦)	-	୧୦ (୧୦୦.୦୦)	୧୦ (୧୦୦.୦୦)	-	୧୦ (୧୦୦.୦୦)	ଜଳସେଚନ ସୁବିଧା		-	ଚାଷ କାର୍ଯ୍ୟ		-
ମୋଟ (୩୪)	୩୪ (୧୦୦.୦୦)		୩୪ (୧୦୦.୦୦)	୩୪ (୧୦୦.୦୦)		୩୪ (୧୦୦.୦୦)						

ବ୍ରହ୍ମବ୍ୟ - ବନ୍ଦନୀରେ ଥିବା ସଂଖ୍ୟା ସମ୍ପୂର୍ଣ୍ଣ ବର୍ଗର (ଶତକଡ଼ା) କୁ ବୁଝାଉଛି । ଉତ୍ସ: କ୍ଷେତ୍ର ସର୍ବେକ୍ଷଣ

୬.୩ ବାସ କରୁଥିବା ପରିବେଶର ଗୁଣବତ୍ତା

ବର୍ତ୍ତମାନ ବାସକରୁଥିବା ପରିବେଶର ଗୁଣବତ୍ତା ଅତ୍ୟନ୍ତ ସନ୍ତୋଷଜନକ ଅଟେ । ସେମାନେ ବାରମ୍ବାର ଧାର୍ମିକ ଏବଂ ସାଂସ୍କୃତିକ ସଭାମାନ କରନ୍ତି । ଭୌତିକ ଭିତ୍ତିଭୂମି ସନ୍ତୋଷଜନକ ଅଟେ । ଏହି ପ୍ରଭାବିତ ଗ୍ରାମରେ ପିଲବା ପାଣି ପାଇଁ ସର୍ବସାଧାରଣ ସ୍ଥାନରେ ଅଧିକ ସଂଖ୍ୟକ ଷ୍ଟାଣ୍ଡ ପୋଷ୍ଟ ଏବଂ ଚ୍ୟାପ୍ ଲଗାଇ ଜଳ ଯୋଗାଇ ଦେବା ଆବଶ୍ୟକ । ଜନସେବା ଭିତ୍ତିଭୂମି (ବିଦ୍ୟାଳୟ, ସ୍ୱାସ୍ଥ୍ୟ ସୁବିଧା, ଅଜ୍ଞାନତ୍ରାଣ କେନ୍ଦ୍ର, ସର୍ବ ସାଧାରଣ ବଣ୍ଟନ ବ୍ୟବସ୍ଥା) ସନ୍ତୋଷଜନକ ଅଟେ । ସାଧାରଣ ଭିତ୍ତିଭୂମି ତଥା ସାମାଜିକ ତଥା ସାଂସ୍କୃତିକ ଭିତ୍ତିଭୂମି ସମ୍ବନ୍ଧୀୟ ସର୍ତ୍ତରେ ସବିଶେଷ ତଥ୍ୟ ଅନୁସୂଚି - ୧ ଏବଂ ୨ ରେ ପ୍ରଦାନ କରାଯାଇଛି ।

ସସ୍ତମ ଅଧ୍ୟାୟ ସାମାଜିକ ପ୍ରଭାବ

ସାମାଜିକ ପ୍ରଭାବ ଆକଳନ (SIAs) ଭାରତର ଅନେକ ଅନୁଷ୍ଠାନ ପାଇଁ ବିନିଯୋଗ ପର୍ଯ୍ୟାୟର ଏକ ଗୁରୁତ୍ୱପୂର୍ଣ୍ଣ ଅଂଶ । ପରିବେଶ ପ୍ରଭାବ ଆକଳନ (EIA), ଯାହା ପ୍ରଥମେ ୧୯୭୦ ଦଶକରେ ଗୋଷ୍ଠୀ ନିମନ୍ତେ ନିର୍ମାଣ ହେଉଥିବା ଭିଡିଭୁମି ପ୍ରକଳ୍ପର ପ୍ରଭାବକୁ ଆକଳନ କରିବାର ଏକ ମାଧ୍ୟମ ଭାବରେ ବ୍ୟବହାର ହେଉଥିଲା ସେହି ମଡେଲରୁ ଏହା ଉତ୍ପନ୍ନ । ବ୍ୟକ୍ତିଗତ ଗୋଷ୍ଠୀ ତଥା ସେମାନଙ୍କ ଗୋଷ୍ଠୀ ଉପରେ ପ୍ରକଳ୍ପର ପ୍ରଭାବ ଆକଳନ କରିବାକୁ ସହରାଞ୍ଚଳ ଯୋଜନା ତଥା ବିକାଶରେ ଭାରତ ପରି ଅନେକ ଦେଶ ସାମାଜିକ ପ୍ରଭାବ ଆକଳନ (SIAs) ର ବ୍ୟବହାର କରୁଛନ୍ତି ।

୭.୧ ଭାରତରେ ସାମାଜିକ ପ୍ରଭାବ ଆକଳନ

ଅନେକ ଦେଶ ବିକାଶମୂଳକ ପ୍ରକଳ୍ପର ଯୋଜନା ପ୍ରସ୍ତୁତ କରିବାରେ ନିୟାମକ ଉପକରଣ ଭାବରେ SIA କୁ ବ୍ୟବହାର କରନ୍ତି । ଭାରତରେ, ନ୍ୟାୟୋଚିତ କ୍ଷତିପୂରଣ ଅଧିକାର ଏବଂ ଜମି ଅଧିଗ୍ରହଣ, ପୁନର୍ବାସ ଓ ଅଲଥାନ ରେ ସ୍ୱଚ୍ଛତା ଅଧିନିୟମ, ୨୦୧୩ ରେ ସାମାଜିକ ପ୍ରଭାବ ଆକଳନ ବ୍ୟବହାର ବାଧ୍ୟତାମୂଳକ କରାଯାଇଥିଲା । ଏହି ନିୟମ ପୂର୍ବରୁ, ଭାରତ ଏକ ଉପନିବେଶ ଥିବାବେଳେ ପାସ ହୋଇଥିବା ଜମିର ଅଧିଗ୍ରହଣ ଅଧିନିୟମ ୧୮୯୪ ଦ୍ୱାରା ଜମି ଅଧିଗ୍ରହଣ ନିୟନ୍ତ୍ରିତ ହେଉଥିଲା । ଜମି ଅଧିଗ୍ରହଣ ଅଧିନିୟମ, ୨୦୧୩ ଅନୁଯାୟୀ, କୌଣସି ପ୍ରମୁଖ ପ୍ରକଳ୍ପ ଆରମ୍ଭ ହେବାର ଛଅ ମାସ ମଧ୍ୟରେ ସାମାଜିକ ପ୍ରଭାବ ଆକଳନ କରିବା ଆବଶ୍ୟକ ଅଟେ ।

ସାମାଜିକ ପ୍ରଭାବ ଆକଳନ ଉଦ୍ଦେଶ୍ୟ ହେଉଛି ଯେଉଁ ଲୋକଙ୍କ ସେବାପାଇଁ ପ୍ରକଳ୍ପ ଚି କରାଯାଉଛି ସେହି ଲୋକମାନଙ୍କ ନିମନ୍ତେ କାର୍ଯ୍ୟକ୍ରମରେ ଉନ୍ନତି ଆଣି ଏହାର ମୂଲ୍ୟ କୁ ବହୁଗୁଣିତ କରିବା । ସାମାଜିକ ପ୍ରଭାବ ଆକଳନ ସଂଗଠନଗୁଡ଼ିକୁ ଉନ୍ନତ ଭାବରେ ଯୋଜନା ପ୍ରସ୍ତୁତ କରିବାକୁ, ଅଧିକ ପ୍ରଭାବଶାଳୀ ଭାବରେ କାର୍ଯ୍ୟକାରୀ କରିବାକୁ ଏବଂ ସଫଳତାର ସହିତ ପଦକ୍ଷେପକୁ କାର୍ଯ୍ୟକାରୀ କରିବାକୁ ସାହାଯ୍ୟ କରେ । ଏହି ଆକଳନ ମଧ୍ୟ ଉତ୍ତରଦାୟିତ୍ୱକୁ ସୁରମ୍ଭ କରିଥାଏ, ହିତାଧିକାରୀମାନଙ୍କ ସହ ଯୋଗାଯୋଗ ସ୍ଥାପନ କରିବାରେ ସହାୟକ ହେବା ଏବଂ ସ୍ୱଚ୍ଛ ସମ୍ବଳଗୁଡ଼ିକର ଆବଶ୍ୟକତାକୁ ମାର୍ଗଦର୍ଶନ କରିବାରେ ସାହାଯ୍ୟ କରିଥାଏ । ସାମାଜିକ ପ୍ରଭାବ (ପ୍ରଭାବ ଏବଂ ପରିଣାମ ଭାବରେ ମଧ୍ୟ ଜଣାଶୁଣା) କୌଣସି ପ୍ରସ୍ତାବିତ କାର୍ଯ୍ୟରେ ବ୍ୟକ୍ତି ଏବଂ ଗୋଷ୍ଠୀର ପରିବର୍ତ୍ତନକୁ ସୂଚିତ କରିଥାଏ, ଯେଉଁଥିରେ ଲୋକମାନେ ବାସ କରନ୍ତି, କାର୍ଯ୍ୟ କରନ୍ତି, ଖେଳନ୍ତି, ପରସ୍ପର ସହ ଜଡ଼ିତ ହୁଅନ୍ତି, ସେମାନଙ୍କର ଆବଶ୍ୟକତା ପୂରଣ କରିବାକୁ ସଂଗଠିତ ହୁଅନ୍ତି ଏବଂ ସାଧାରଣତଃ ସମାଜର ସଦସ୍ୟ ଭାବରେ ମୁକାବିଲା କରନ୍ତି ତାହା ଦିନକୁ ଦିନ ବଦଳାଇଦିଏ ।

ତେଣୁ ସାମାଜିକ ପ୍ରଭାବ ଆକଳନ ପରିବେଶ ସମେତ ଅନ୍ୟ ସାମାଜିକ ଦୃଷ୍ଟିକୋଣରୁ କୌଣସି ପ୍ରସ୍ତାବିତ ପ୍ରକଳ୍ପ କିମ୍ବା ଯୋଜନା ର ସାମାଜିକ ଦିଗ ଉପରେ କି ପ୍ରଭାବ ପକାଇପାରେ ତାହା ବିଶ୍ଳେଷଣ କରିବାର ଏକ ପଦ୍ଧତି । ଏହି ଦିଗଗୁଡ଼ିକ ଅନ୍ତର୍ଭୁକ୍ତ କରେ;

- ଲୋକମାନେ ଯେଉଁ ଉପାୟରେ ସେମାନଙ୍କର ଅର୍ଥନୀତି, ସାମାଜିକ ବ୍ୟବସ୍ଥା ଏବଂ ସାଂସ୍କୃତିକ ମୂଲ୍ୟବୋଧ ମାଧ୍ୟମରେ ଜୀବନକୁ କିପରି ସାମ୍ବା କରନ୍ତି;
- ଯେଉଁପରି ଭାବରେ ଲୋକମାନେ ନିଜର ଜୀବିକା ନିର୍ବାହ, ମନୋରଞ୍ଜନ, ଆଧ୍ୟାତ୍ମିକ କାର୍ଯ୍ୟକ୍ରମ , ସାଂସ୍କୃତିକ କାର୍ଯ୍ୟକ୍ରମ ଇତ୍ୟାଦି ପାଇଁ ପ୍ରାକୃତିକ ପରିବେଶକୁ ବ୍ୟବହାର କରନ୍ତି;
- ଯେଉଁପରି ଭାବରେ ଗୋଷ୍ଠୀଗୁଡ଼ିକ ସେମାନଙ୍କର ସାମାଜିକ ଏବଂ ସାଂସ୍କୃତିକ ଅନୁଷ୍ଠାନ ଏବଂ ବିଶ୍ୱାସ ଦ୍ୱାରା ଏକତ୍ର ସଂଗଠିତ ଏବଂ ଏକତ୍ରିତ ହୁଅନ୍ତି ଏବଂ,
- ବଞ୍ଚିବାର ଉପାୟ ଯାହା ଗୋଷ୍ଠୀଗୁଡ଼ିକ ସେମାନଙ୍କର ପରିଚୟର ଅଭିବ୍ୟକ୍ତି ଭାବରେ ଗୁରୁତ୍ୱ ଦିଅନ୍ତି;

୭.୨ ପ୍ରଭାବ ଚିହ୍ନଟ କରିବାକୁ ଢାଞ୍ଚା ଏବଂ ପ୍ରକ୍ରିୟା

“ରାଜୁଆ ଡାଇଭର୍ସନ ଖେୟାର ପ୍ରକଳ୍ପ ନିର୍ମାଣ ନିମନ୍ତେ ଖୋର୍ଦ୍ଧା ଜିଲାର ଖୋର୍ଦ୍ଧା ତହସିଲ ଅନ୍ତର୍ଗତ ବ୍ରଜମୋହନପୁର ଗ୍ରାମରୁ ଘରୋଇ ଜମି ଅଧିଗ୍ରହଣ ପ୍ରକଳ୍ପର ପ୍ରତ୍ୟକ୍ଷ ଏବଂ ପରୋକ୍ଷ ଭାବରେ ସାମାଜିକ-ଅର୍ଥନୈତିକ ପ୍ରଭାବର ଆକଳନ ଏବଂ ମୂଲ୍ୟାଙ୍କନ କରିବା ନିମନ୍ତେ ଖୋର୍ଦ୍ଧା ଜିଲାର ୦୧ ତହସିଲର ୦୧ ଗ୍ରାମରେ ସାମାଜିକ ପ୍ରଭାବ ଆକଳନ ଅଧ୍ୟୟନ କରାଯାଇଥିଲା । ପ୍ରଭାବିତ ଏବଂ ଅଣ-ପ୍ରଭାବିତ ପରିବାର ଉପରେ ପ୍ରକଳ୍ପର ପ୍ରଭାବ ସାରଣୀ -୭.୧ ରେ ଉପସ୍ଥାପିତ ହୋଇଛି । ସାରଣୀରୁ ଅବଗତ ହେଉଛି ଯେ, ଉଭୟ ଜମି ହରାଉଥିବା (୨୪) ଏବଂ ଜମି ହରାଉନଥିବା (୧୦) ଟି ପରିବାରରୁ ପ୍ରକଳ୍ପର ବିଭିନ୍ନ ପ୍ରଭାବ ସମ୍ପର୍କରେ ତଥ୍ୟ ସଂଗ୍ରହ କରାଯାଇଛି । ଏହା ସାମାଜିକ-ଆର୍ଥିକ ଛିଡିକୁ ଯଥେଷ୍ଟ ବୃଦ୍ଧି କରିବ ବୋଲି ଜମି ହରାଉଥିବା ବର୍ଗର ଅଧିକାଂଶ ପରିବାର ଏବଂ ଜମି ହରାଉନଥିବା ବର୍ଗର ସମସ୍ତ ପରିବାର ସହମତ ହୋଇଛନ୍ତି, ଯେତେବେଳେ ଜମି ହରାଉଥିବା ବର୍ଗର କିଛି ସଦସ୍ୟ ଏହି ବିଷୟରେ କୌଣସି ମତାମତ ଦେଇନାହାଁନ୍ତି । ଏହି ପ୍ରକଳ୍ପ ପରିବାରର ନିୟମିତ ଜୀବିକା ନିର୍ବାହ ପ୍ରଣାଳୀ କୁ ବ୍ୟାପକ ଭାବରେ ନଷ୍ଟ କରିବ, ଏହାକୁ ପ୍ରାୟ ସମସ୍ତ ଜମି ହରାଉଥିବା ବର୍ଗର ପରିବାର ଅସହମତ ହୋଇଛନ୍ତି ଏବଂ ଏ ସମ୍ବନ୍ଧରେ ବହୁ ସଂଖ୍ୟକ ଜମି ହରାଉନଥିବା ବର୍ଗର ସଦସ୍ୟ ଏବଂ ଉଭୟ ବର୍ଗର କିଛି ସଦସ୍ୟ କୌଣସି ମତାମତ ଦେଇନାହାଁନ୍ତି । ଏହି ପ୍ରକଳ୍ପ ଦ୍ୱାରା ସାଧାରଣ ସମ୍ପତ୍ତି ସମ୍ବଳ ପ୍ରଭାବିତ ହେବ ଏ ସମ୍ବନ୍ଧରେ ଉଭୟ ବର୍ଗର ବହୁ ସଂଖ୍ୟକ ପରିବାର ଅସହମତ ହୋଇଛନ୍ତି, ଯେତେବେଳେ କି ଜମି ହରାଉଥିବା ବର୍ଗର କିଛି ସଦସ୍ୟ ଏଥିରେ ସହମତ ହୋଇଛନ୍ତି । ବନ୍ଧୁବାନ୍ଧବ ସମ୍ପର୍କ ସ୍ଥାପନ ସମ୍ବନ୍ଧରେ ସର୍ତ୍ତେ ଦର୍ଶାଉଛି ଯେ, ଏହା ବହୁତ ଭାଙ୍ଗିପଡ଼ିବ ନାହିଁ ଏବଂ ସାମୁହିକ ଜୀବନ ଉପରେ ପ୍ରତିକୂଳ ପ୍ରଭାବ ପଡ଼ିବ ମତାମତ ସମ୍ପର୍କରେ ଜମି ହରାଉଥିବା ବର୍ଗର ଅଧିକାଂଶ ପରିବାର ଏବଂ ଜମି ହରାଉନଥିବା ବର୍ଗର ପରିବାରର ଅଧିକାଂଶ ପରିବାର ଅସହମତ ହୋଇଛନ୍ତି । ଏହି ପ୍ରକଳ୍ପ ଦ୍ୱାରା ଆୟ ବୃଦ୍ଧି ହେବ ମତାମତ ସମ୍ପର୍କରେ ଉଭୟ ବର୍ଗର ବହୁ ସଂଖ୍ୟକ ପରିବାର ସହମତ ହୋଇଛନ୍ତି, ଯେତେବେଳେ କି ଜମି ହରାଉଥିବା ବର୍ଗର ଏବଂ ଜମି ହରାଉନଥିବା ବର୍ଗର କିଛି ପରିବାର ଏହି ବିଷୟରେ କୌଣସି ମତାମତ ଦେଇନାହାଁନ୍ତି । ଏହି ପ୍ରକଳ୍ପ ଏହାର ଆଖପାଖ ଅଞ୍ଚଳର ଲୋକଙ୍କ ସ୍ୱାସ୍ଥ୍ୟ ପାଇଁ ଅଧିକ ବିପଦ ସୃଷ୍ଟି କରିବ, ଜମି ହରାଉଥିବା ବର୍ଗର ପ୍ରାୟ ସମସ୍ତ ପରିବାର ଏବଂ ଜମି ହରାଉନଥିବା ବର୍ଗର ଅଧିକାଂଶ ପରିବାର ଏଥିରେ ଅସହମତ ହୋଇଛନ୍ତି ।

ସ୍ଥାନୀୟ ବ୍ୟବସାୟ ସାମୟିକ ଏବଂ ଦୀର୍ଘକାଳୀନ ଭାବରେ ପ୍ରଭାବିତ ହେବ ନାହିଁ, ଏହା ଉଭୟ ବର୍ଗରବହୁ ସଂଖ୍ୟକ ପରିବାର ଦ୍ୱାରା ଅସହମତ ହୋଇଛି ଏବଂ ଉଭୟ ବର୍ଗର କିଛି ପରିବାର ଏଥିରେ କୌଣସି ମତାମତ ଦେଇନାହାଁନ୍ତି । ଏହି ପ୍ରକଳ୍ପ

ସ୍ଵ-ମାଲିକାନା ବ୍ୟବସାୟ ପାଇଁ ସୁଯୋଗକୁ ଉନ୍ନତ କରିବ, ଏହି ବିଷୟରେ ଉଭୟ ବର୍ଗର ପରିବାରଙ୍କ ଦ୍ଵାରା ମିଶ୍ରିତ ମତାମତ ପ୍ରକାଶ କରାଯାଇଛି । ଏହି ପ୍ରକଳ୍ପ ନିଜସ୍ଵ-ମାଲିକାନାରେ ଥିବା ବ୍ୟବସାୟ ପାଇଁ ଥିବା ସୁଯୋଗକୁ ଉନ୍ନତ କରିବ ମତାମତ ସମ୍ବନ୍ଧରେ ଉଭୟ ବର୍ଗର ପରିବାର ଦ୍ଵାରା ମିଶ୍ରିତ ମତ ପ୍ରକାଶ ପାଇଥିଲା । ଏହି ପ୍ରକଳ୍ପ ଚାଲୁଥିବା ବ୍ୟବସାୟ ପାଇଁ ସୁଯୋଗ ସୃଷ୍ଟି କରିବ ମତାମତ ସମ୍ବନ୍ଧରେ, ଜମି ହରାଉଥିବା ବର୍ଗ ଏବଂ ଜମି ହରାଉନଥିବା ବର୍ଗର ର ବହୁ ସଂଖ୍ୟକ ପରିବାର ଦ୍ଵାରା ସହମତ ପ୍ରକାଶ ପାଇଛି, ଯେତେବେଳେ କି ଉଭୟ ବର୍ଗର କିଛି ପରିବାର ଏହି ବିଷୟରେ କୌଣସି ମତାମତ ଦେଇନାହାଁନ୍ତି ଏବଂ ଅଳ୍ପ ପରିବାର ଏଥିରେ ଅସହମତ ଅଛନ୍ତି । ଏହି ପ୍ରକଳ୍ପ ସ୍ଵଚ୍ଛକାଳୀନ ଏବଂ ଦୀର୍ଘକାଳୀନ ବ୍ୟବସାୟିକ ସୁଯୋଗ ସୃଷ୍ଟି କରିବ, ଏହି ବିଷୟରେ ଉଭୟ ବର୍ଗର ପରିବାରଙ୍କ ଦ୍ଵାରା ମିଶ୍ରିତ ମତାମତ ପ୍ରକାଶ କରାଯାଇଛି ଏବଂ ଜମି ହରାଉଥିବା ବର୍ଗର ଅଧାରୁ କମ୍ ପରିବାର ଏଥିରେ ଅସହମତ ହୋଇଛନ୍ତି । ଏହି ପ୍ରକଳ୍ପ ସ୍ଥାନୀୟ ଅଞ୍ଚଳର ପାଇଁ ନିବେଶ ସୁଯୋଗ ସୃଷ୍ଟି କରିବ ବୋଲି ଉଭୟ ବର୍ଗର ବହୁ ସଂଖ୍ୟକ ପରିବାର ସହମତ ହୋଇଛନ୍ତି ଯେତେବେଳେ କି, ଉଭୟ ବର୍ଗର ଅଳ୍ପ କିଛି ପରିବାର ଅସହମତ ହୋଇଛନ୍ତି । ଏହି ପ୍ରକଳ୍ପ ସ୍ଥାନୀୟ ଲୋକଙ୍କ ଉପରେ କିଛି ଭଲ ପ୍ରଭାବ ପକାଇବ, ଏହା ଜମି ହରାଉଥିବା ବର୍ଗ ଏବଂ ଜମି ହରାଉନଥିବା ବର୍ଗର ପ୍ରାୟ ସମସ୍ତ ପରିବାର ଦ୍ଵାରା ସହମତ ହୋଇଛି । ଜମି ହରାଇବା ଯୋଗୁଁ ଫସଲ କ୍ଷତି ହେବ ମତାମତ ସମ୍ବନ୍ଧରେ ଜମି ହରାଉଥିବା ବର୍ଗର ବହୁ ସଂଖ୍ୟକ ପରିବାର ଏବଂ ଜମି ହରାଉନଥିବା ବର୍ଗର ପ୍ରାୟ ସମସ୍ତ ପରିବାର ସହମତ ହୋଇଛନ୍ତି ।

ଏହି ପ୍ରକଳ୍ପର ସଫଳତା ସମ୍ପୂର୍ଣ୍ଣ ଭାବରେ ଜଳର ଉତ୍ସ ଅଞ୍ଚଳରେ ପର୍ଯ୍ୟାପ୍ତ ଜଳ ଉପଲବ୍ଧତା ଉପରେ ନିର୍ଭର କରେ, ଏହା ଉପରେ ଉଭୟ ବର୍ଗର ପରିବାର ମିଶ୍ରିତ ମତ ପ୍ରକାଶ କରିଛନ୍ତି । ଏହି ଡାଇଭର୍ସନ ଖେୟାର ଯୋଗୁଁ, ଫସଲ ଉତ୍ପାଦନ ବୃଦ୍ଧି ପାଇବ ବୋଲି ଉଭୟ ବର୍ଗର ପରିବାର ସହମତ । ଏହି ପ୍ରକଳ୍ପ କୃଷି ଏବଂ କୃଷି କ୍ଷେତ୍ରରୁ ଆୟ ବୃଦ୍ଧି କରିବ ବୋଲି ଉଭୟ ବର୍ଗର ପରିବାର ସହମତ ଏବଂ ଉଭୟ ବର୍ଗର ଅଳ୍ପ କିଛି ପରିବାର ଏଥିରେ ସହମତ ହୋଇନାହାଁନ୍ତି । ଆୟ ବୃଦ୍ଧି ସହିତ ଏହି ଅଞ୍ଚଳରେ ସାମଗ୍ରୀ ଏବଂ ସେବା ଦୋକାନ ଏବଂ ବଜାରର ଚାହିଦା ବୃଦ୍ଧି ପାଇବ, ଏହି ବିଷୟରେ ଉଭୟ ବର୍ଗର ପରିବାର ମିଶ୍ରିତ ମତ ପ୍ରକାଶ କରିଛନ୍ତି । ଏହି ପ୍ରକଳ୍ପ ବହୁ ଫସଲ ଚାଷକୁ ପ୍ରୋତ୍ସାହିତ କରିବ ବୋଲି ଭୂମି ହରାଉଥିବା ବର୍ଗର ବହୁ ସଂଖ୍ୟକ ପରିବାର ଏବଂ ଜମି ହରାଉନଥିବା ବର୍ଗର ଅଧାରୁ ଅଧିକ ପରିବାର ସହମତ ହୋଇଥିଲେ , ଯେତେବେଳେ ଉଭୟ ବର୍ଗର ବହୁତ କମ୍ ସଂଖ୍ୟକ ପରିବାର ଏହା ଉପରେ କୌଣସି ମତାମତ ଦେଇନାହାଁନ୍ତି । ଏହା ସ୍ଥାନୀୟ ଲୋକଙ୍କୁ ପରିବହନ ଚଳାଇବାକୁ ପ୍ରୋତ୍ସାହିତ କରିବ ବୋଲି ଭୂମି ହରାଉଥିବା ବର୍ଗର ଅଧାରୁ କମ୍ ପରିବାର ଏବଂ ଜମି ହରାଉନଥିବା ବର୍ଗର କିଛି ପରିବାର ଅସହମତ ହୋଇଥିଲେ, ଯେତେବେଳେ କି ଉଭୟ ବର୍ଗର ଅଧାରୁ କମ୍ ପରିବାର ଏଥିରେ ସହମତ ହୋଇଥିଲେ । ଏହି ପ୍ରକଳ୍ପ ଅଞ୍ଚଳରେ ପରିବେଶଗତ ସମସ୍ୟା ସୃଷ୍ଟି କରିବ ବୋଲି ଉଭୟ ବର୍ଗର ଅଧାରୁ ଅଧିକ ପରିବାର ସହମତ ହୋଇଛନ୍ତି, ଯେତେବେଳେ ଉଭୟ ବର୍ଗର କିଛି ପରିବାର ଏଥିରେ କୌଣସି ମତାମତ ଦେଇନାହାଁନ୍ତି । ସେମାନଙ୍କ ଜମି ଅଧିଗ୍ରହଣ ହେତୁ ମିଳିବାକୁ ଥିବା କ୍ଷତିପୂରଣ ରାଶି ଅନ୍ୟତ୍ର ବିନିଯୋଗ କରାଯିବ ମତାମତ ସମ୍ବନ୍ଧରେ ଉଭୟ ବର୍ଗର ବହୁ ସଂଖ୍ୟକ ପରିବାର ସହମତ ହୋଇଛନ୍ତି ଏବଂ ଜମି ହରାଉଥିବା ବର୍ଗର କିଛି ପରିବାର ଏଥିରେ ଅସହମତ ହୋଇଛନ୍ତି । ସଂକ୍ଷେପରେ, ଏହା କୁହାଯାଇପାରେ ଯେ ଏହି ପ୍ରକଳ୍ପ ଅଞ୍ଚଳର ସାମଗ୍ରିକ ବିକାଶରେ ଯୋଗଦାନ କରିବ ।

ସାରଣୀ-୭.୧ : ଜମି ହରାଇଥିବା ପରିବାର ଏବଂ ଜମି ହରାଇନଥିବା ପରିବାର ଉପରେ ପ୍ରକଳ୍ପର ପ୍ରଭାବ

ବିଭିନ୍ନ ବର୍ଗର ପରିବାର	ଏହି ପ୍ରକଳ୍ପ ଆପଣଙ୍କ ସାମାଜିକ-ଅର୍ଥନୈତିକ ସ୍ଥିତି ବୁଝି ଦ୍ୱାରା ସକରାମୂଳକ ଭାବରେ ଆପଣଙ୍କ ପରିବାର ଉପରେ କିଛି ପ୍ରଭାବ ପକାଇବ (ସଂଖ୍ୟା ଏବଂ %)					ଏହି ପ୍ରକଳ୍ପ ପରିବାରର ସ୍ୱାଧୀନ ଜୀବିକା ନିର୍ବାହ ପ୍ରକ୍ରିୟାକୁ ନଷ୍ଟ କରିଦେବ (ସଂଖ୍ୟା ଏବଂ %)					ଏହି ପ୍ରକଳ୍ପ ଆମର ସାଧାରଣ ସମ୍ପତ୍ତି ସମୂହ ଉପରେ ପ୍ରଭାବ ପକାଇବ ଯେଉଁଥିରେ ପରିବାର ବଞ୍ଚିଥାଏ (ସଂଖ୍ୟା ଏବଂ %)					ଏହି ପ୍ରକଳ୍ପ ଆପଣଙ୍କର ବନ୍ଧୁବାନ୍ଧବ ସମ୍ପର୍କକୁ ଭାଙ୍ଗିଦେବ ଏବଂ ଗୋଷ୍ଠୀ ଜୀବନକୁ ପ୍ରଭାବିତ କରିବ (ସଂଖ୍ୟା ଏବଂ %)				
	ଦୃଢ଼ ଭାବରେ ସହମତ	ସହମତ	କୌଣସି ମତାମତ ନାହିଁ	ଅସହମତ	ଦୃଢ଼ ଭାବରେ ଅସହମତ	ଦୃଢ଼ ଭାବରେ ସହମତ	ସହମତ	କୌଣସି ମତାମତ ନାହିଁ	ଅସହମତ	ଦୃଢ଼ ଭାବରେ ଅସହମତ	ଦୃଢ଼ ଭାବରେ ସହମତ	ସହମତ	କୌଣସି ମତାମତ ନାହିଁ	ଅସହମତ	ଦୃଢ଼ ଭାବରେ ଅସହମତ	ଦୃଢ଼ ଭାବରେ ସହମତ	ସହମତ	କୌଣସି ମତାମତ ନାହିଁ	ଅସହମତ	ଦୃଢ଼ ଭାବରେ ଅସହମତ
(୧)	(୨)	(୩)	(୪)	(୫)	(୬)	(୭)	(୮)	(୯)	(୧୦)	(୧୧)	(୧୨)	(୧୩)	(୧୪)	(୧୫)	(୧୬)	(୧୭)	(୧୮)	(୧୯)	(୨୦)	(୨୧)
ଜମି ହରାଇଥିବା ପରିବାର (୨୪)	-	୨୧	୦୪	-	-	-	-	୦୧	୨୩	-	-	୦୨	୦୩	୧୯	-	-	-	୦୨	୨୨	-
	-	(୮୭.୫୦)	(୧୬.୬୭)	-	-	-	-	(୪.୧୭)	(୯୫.୮୩)	-	-	(୮.୩୩)	(୧୨.୫୦)	(୭୯.୧୭)	-	-	-	(୮.୩୩)	(୯୧.୬୭)	-
ଜମି ହରାଇନଥିବା ପରିବାର (୧୦)																				
ମୋଟ (୩୪)	-	୧୦	-	-	-	-	-	୦୩	୦୭	-	-	-	୦୨	୦୮	-	-	-	୦୩	୦୭	-
	-	(୧୦୦.୦୦)	-	-	-	-	-	(୩୦.୦୦)	(୭୦.୦୦)	-	-	-	(୨୦.୦୦)	(୮୦.୦୦)	-	-	-	(୩୦.୦୦)	(୭୦.୦୦)	-

ସାରଣୀ କ୍ରମଣୀ

ବିଭିନ୍ନ ବର୍ଗର ପରିବାର	ଏହି ପ୍ରକଳ୍ପ ଦ୍ୱାରା ଆୟ ବୁଝି ପାଇବ. (ସଂଖ୍ୟା ଏବଂ %)					ଏହି ଡାଇଭର୍ସନ ଷ୍ଟେୟାର ନିର୍ମାଣ ଦ୍ୱାରା ଏହାର ନିକଟବର୍ତ୍ତୀ ଲୋକଙ୍କପାଇଁ ଅଧିକ ସ୍ୱାସ୍ଥ୍ୟବିପଦ ସୃଷ୍ଟିହେବ। (ସଂଖ୍ୟା ଏବଂ %)					ଆପଣ ସ୍ଥାନୀୟ ବ୍ୟବସାୟ ଉପରେ କ୍ଷଣସ୍ଥାୟୀ ପ୍ରଭାବ ବିଷୟରେ ଚିନ୍ତିତ (ସଂଖ୍ୟା ଏବଂ %)					ଆପଣ ସ୍ଥାନୀୟ ବ୍ୟବସାୟ ଉପରେ ଦୀର୍ଘସ୍ଥାୟୀ ପ୍ରଭାବ ବିଷୟରେ ଚିନ୍ତିତ (ସଂଖ୍ୟା ଏବଂ %)				
	ଦୃଢ଼ ଭାବରେ ସହମତ	ସହମତ	କୌଣସି ମତାମତ ନାହିଁ	ଅସହମତ	ଦୃଢ଼ ଭାବରେ ଅସହମତ	ଦୃଢ଼ ଭାବରେ ସହମତ	ସହମତ	କୌଣସି ମତାମତ ନାହିଁ	ଅସହମତ	ଦୃଢ଼ ଭାବରେ ଅସହମତ	ଦୃଢ଼ ଭାବରେ ସହମତ	ସହମତ	କୌଣସି ମତାମତ ନାହିଁ	ଅସହମତ	ଦୃଢ଼ ଭାବରେ ଅସହମତ	ଦୃଢ଼ ଭାବରେ ସହମତ	ସହମତ	କୌଣସି ମତାମତ ନାହିଁ	ଅସହମତ	ଦୃଢ଼ ଭାବରେ ଅସହମତ
(୧)	(୨୨)	(୨୩)	(୨୪)	(୨୫)	(୨୬)	(୨୭)	(୨୮)	(୨୯)	(୩୦)	(୩୧)	(୩୨)	(୩୩)	(୩୪)	(୩୫)	(୩୬)	(୩୭)	(୩୮)	(୩୯)	(୪୦)	(୪୧)
ଜମି ହରାଇଥିବା ପରିବାର (୨୪)	-	୧୮	୦୩	୦୩	-	-	-	୦୧	୨୩	-	-	-	୦୪	୨୦	-	-	-	୦୭	୧୭	-
	-	(୭୫.୦୦)	(୧୨.୫୦)	(୧୨.୫୦)	-	-	-	(୪.୧୭)	(୯୫.୮୩)	-	-	-	(୧୬.୬୭)	(୮୩.୩୩)	-	-	-	(୨୯.୧୭)	(୭୦.୮୩)	-
ଜମି ହରାଇନଥିବା ପରିବାର (୧୦)																				
ମୋଟ (୩୪)	-	୦୭	୦୨	୦୧	-	-	-	୦୩	୦୭	-	-	-	୦୧	୦୯	-	-	-	୦୩	୦୭	-
	-	(୭୦.୦୦)	(୨୦.୦୦)	(୧୦.୦୦)	-	-	-	(୩୦.୦୦)	(୭୦.୦୦)	-	-	-	(୧୦.୦୦)	(୯୦.୦୦)	-	-	-	(୩୦.୦୦)	(୭୦.୦୦)	-

ସାରଣୀ କ୍ରମଣୀ

ଏନ୍ ସି ଡି ଏସ୍/ ଆର୍ଡିକସ୍/ରାଜୁଆ ଡାଇଭର୍ସନ ଷ୍ଟେସାର ପାଇଁ ଖୋର୍ଦ୍ଧା ଜିଲ୍ଲାର ଖୋର୍ଦ୍ଧା ଚହସିଲ ଅନ୍ତର୍ଗତ ବୁଜମୋହନପୁର ଗ୍ରାମରୁ ବ୍ୟକ୍ତିଗତ ଜମି ଅଧିଗ୍ରହଣ ପାଇଁ
ସାମାଜିକ ପ୍ରଭାବ ଆକଳନ ଅଧିକାର (ଟି ଓ ଆଇ ୭୮-୦୦୦୦୪)

ବିଭିନ୍ନ ବର୍ଗର ପରିବାର	ଏହା ସ୍ଥାନୀୟ ଅଞ୍ଚଳ ପାଇଁ ନିଜସ୍ୱ-ମାଲିକାନାର କିଛି ବ୍ୟବସାୟ ସୁଯୋଗ ସୃଷ୍ଟି କରିବ (ସଂଖ୍ୟା ଏବଂ %)					ଏହି ପ୍ରକଳ୍ପ ଆପଣଙ୍କ ପରିବାର ପାଇଁ ଅନେକ ବ୍ୟବସାୟିକ ସୁଯୋଗ ସୃଷ୍ଟି କରିବ (ସଂଖ୍ୟା ଏବଂ %)					ଏହା ଆପଣଙ୍କ ବିଦ୍ୟମାନ ବ୍ୟବସାୟ ପାଇଁ ସୁଯୋଗ ସୃଷ୍ଟି କରିବ (ସଂଖ୍ୟା ଏବଂ %)					ଏହା ଆପଣଙ୍କ ବ୍ୟବସାୟ ପାଇଁ ଦୀର୍ଘକାଳୀନ ସୁଯୋଗ ସୃଷ୍ଟି କରିବ (ସଂଖ୍ୟା ଏବଂ %)				
	ଦୃଢ଼ ଭାବରେ ସହମତ	ସହମତ	କୌଣସି ମତାମତ ନାହିଁ	ଅସହମତ	ଦୃଢ଼ ଭାବରେ ଅସହମତ	ଦୃଢ଼ ଭାବରେ ସହମତ	ସହମତ	କୌଣସି ମତାମତ ନାହିଁ	ଅସହମତ	ଦୃଢ଼ ଭାବରେ ଅସହମତ	ଦୃଢ଼ ଭାବରେ ସହମତ	ସହମତ	କୌଣସି ମତାମତ ନାହିଁ	ଅସହମତ	ଦୃଢ଼ ଭାବରେ ଅସହମତ	ଦୃଢ଼ ଭାବରେ ସହମତ	ସହମତ	କୌଣସି ମତାମତ ନାହିଁ	ଅସହମତ	ଦୃଢ଼ ଭାବରେ ଅସହମତ
(୧)	(୪୨)	(୪୩)	(୪୪)	(୪୫)	(୪୬)	(୪୭)	(୪୮)	(୪୯)	(୫୦)	(୫୧)	(୫୨)	(୫୩)	(୫୪)	(୫୫)	(୫୬)	(୫୭)	(୫୮)	(୫୯)	(୬୦)	(୬୧)
ଜମି ହରାଇଥିବା ପରିବାର (୨୪)	-	୧୨ (୫୦.୦୦)	୦୯ (୩୭.୫୦)	୦୩ (୧୨.୫୦)	-	-	୧୭ (୭୦.୮୩)	୦୨ (୮.୩୩)	୦୫ (୨୦.୮୩)	-	-	୧୩ (୫୪.୧୭)	୦୬ (୨୫.୦)	୦୫ (୨୦.୮୩)	-	-	୧୭ (୭୦.୮୩)	୦୪ (୧୬.୬୬)	୦୩ (୧୨.୫୦)	-
ଜମି ହରାଇନଥିବା ପରିବାର ୧୦)	-	୦୭ (୭୦.୦୦)	୦୧ (୧୦.୦୦)	୦୨ (୨୦.୦୦)	-	-	୦୯ (୯୦.୦୦)	-	୦୧ (୧୦.୦୦)	-	-	୦୮ (୮୦.୦୦)	୦୧ (୧୦.୦୦)	୦୧ (୧୦.୦୦)	-	-	୦୯ (୯୦.୦୦)	୦୧ (୧୦.୦୦)	-	-
ମୋଟ (୩୪)	-	୧୯ (୫୫.୮୮)	୧୦ (୨୯.୪୧)	୦୫ (୧୫.୭୧)	-	-	୨୬ (୭୬.୬୪)	୦୨ (୫.୮୮)	୦୬ (୧୭.୬୫)	-	-	୨୧ (୬୧.୭୬)	୦୭ (୨୦.୫୯)	୦୬ (୧୭.୬୫)	-	-	୨୬ (୭୬.୪୭)	୦୫ (୧୫.୭୧)	୦୩ (୮.୮୨)	-

ସାରଣୀ କ୍ରମଣ

ବିଭିନ୍ନ ବର୍ଗର ପରିବାର	ଏହା ଆପଣଙ୍କ ନିଜସ୍ୱ ବ୍ୟବସାୟ ପାଇଁ କ୍ଷଣସ୍ଥାୟୀ ସୁଯୋଗ ସୃଷ୍ଟି କରିବ (ସଂଖ୍ୟା ଏବଂ %)					ଏହା ସ୍ଥାନୀୟ ଅଞ୍ଚଳ ପାଇଁ ନିବେଶ ସୁଯୋଗ ସୃଷ୍ଟି କରିବ (ସଂଖ୍ୟା ଏବଂ %)					ଏହା ଖୋର୍ଦ୍ଧା ଅଞ୍ଚଳର ଲୋକଙ୍କ ପାଇଁ ଭଲ ହେବ (ସଂଖ୍ୟା ଏବଂ %)					ଜମି କ୍ଷତି ଯୋଗୁଁ ଫସଲ କ୍ଷତି ହେବ (ସଂଖ୍ୟା ଏବଂ %)				
	ଦୃଢ଼ ଭାବରେ ସହମତ	ସହମତ	କୌଣସି ମତାମତ ନାହିଁ	ଅସହମତ	ଦୃଢ଼ ଭାବରେ ଅସହମତ	ଦୃଢ଼ ଭାବରେ ସହମତ	ସହମତ	କୌଣସି ମତାମତ ନାହିଁ	ଅସହମତ	ଦୃଢ଼ ଭାବରେ ଅସହମତ	ଦୃଢ଼ ଭାବରେ ସହମତ	ସହମତ	କୌଣସି ମତାମତ ନାହିଁ	ଅସହମତ	ଦୃଢ଼ ଭାବରେ ଅସହମତ	ଦୃଢ଼ ଭାବରେ ସହମତ	ସହମତ	କୌଣସି ମତାମତ ନାହିଁ	ଅସହମତ	ଦୃଢ଼ ଭାବରେ ଅସହମତ
(୧)	(୬୨)	(୬୩)	(୬୪)	(୬୫)	(୬୬)	(୬୭)	(୬୮)	(୬୯)	(୭୦)	(୭୧)	(୭୨)	(୭୩)	(୭୪)	(୭୫)	(୭୬)	(୭୭)	(୭୮)	(୭୯)	(୮୦)	(୮୧)
ଜମି ହରାଇଥିବା ପରିବାର (୨୪)	-	୦୮ (୩୩.୩୩)	୦୬ (୨୫.୦୦)	୧୦ (୨୦.୮୩)	-	-	୧୬ (୬୬.୬୬)	୦୪ (୧୬.୬୬)	୦୪ (୧୬.୬୬)	-	-	୨୨ (୯୧.୬୬)	୦୧ (୪.୧୭)	୦୧ (୪.୧୭)	-	-	୨୦ (୮୩.୩୩)	-	୦୪ (୧୬.୬୬)	-
ଜମି ହରାଇନଥିବା ପରିବାର ୧୦)	-	୦୬ (୬୦.୦୦)	୦୨ (୨୦.୦୦)	୦୨ (୨୦.୦୦)	-	-	୦୯ (୯୦.୦୦)	୦୧ (୧୦.୦୦)	୦୨ (୨୦.୦୦)	-	-	୦୯ (୯୦.୦୦)	-	୦୧ (୧୦.୦୦)	-	-	୦୯ (୯୦.୦୦)	-	୦୧ (୧୦.୦୦)	-
ମୋଟ (୩୪)	-	୧୪ (୪୧.୧୮)	୦୮ (୨୩.୫୩)	୧୨ (୩୫.୭୬)	-	-	୨୫ (୭୬.୬୫)	୦୫ (୧୫.୭୧)	୦୬ (୧୭.୬୫)	-	-	୩୧ (୯୧.୧୮)	୦୧ (୨.୯୪)	୦୨ (୫.୮୮)	-	-	୨୯ (୮୫.୨୯)	-	୦୫ (୧୫.୭୧)	-

ଏନ୍ ସି ଡି ଏସ୍/ ଆର୍ଡିକସ୍/ରାଜୁଆ ଡାଇଭର୍ସନ ସେୟାର ପାଇଁ ଖୋର୍ଦ୍ଧା ଜିଲାର ଖୋର୍ଦ୍ଧା ଚହସିଲ ଅନ୍ତର୍ଗତ ବୁଝମୋହନପୁର ଗ୍ରାମରୁ ବ୍ୟକ୍ତିଗତ ଜମି ଅଧିଗ୍ରହଣ ପାଇଁ
ସାମାଜିକ ପ୍ରଭାବ ଆକଳନ ଅଧିକାର (ଟି ଓ ଆଇ ୭୮-୦୦୦୦୪)

ବିଭିନ୍ନ ବର୍ଗର ପରିବାର	ଏହି ପ୍ରକଳ୍ପର ସଫଳତା ସମ୍ପୂର୍ଣ୍ଣ ଭାବରେ ଜଳ ଉତ୍ସରେ ପର୍ଯ୍ୟାପ୍ତ ଜଳର ଉପଲବ୍ଧି ଉପରେ ନିର୍ଭର କରେ (ସଂଖ୍ୟା ଏବଂ %)					ଏହି ଡାଇଭର୍ସନ ସେୟାର ଯୋଗୁଁ ଫସଲ ଉତ୍ପାଦନ ବୃଦ୍ଧି ପାଇବ (ସଂଖ୍ୟା ଏବଂ %)					ଏହା କୃଷି ଏବଂ କୃଷି କ୍ଷେତ୍ରରୁ ଆୟ ବୃଦ୍ଧି କରିବ କି? (ସଂଖ୍ୟା ଏବଂ %)					ଆୟ ବୃଦ୍ଧି ପାଇବା ସହିତ ସାମଗ୍ରୀ ଏବଂ ସେବାର ଚାହିଦା ବୃଦ୍ଧି ପାଇବ, ଏହି ଅଞ୍ଚଳରେ ଦୋକାନ ଏବଂ ବଜାର ଖୋଲିବ (ସଂଖ୍ୟା ଏବଂ %)				
	ଦୃଢ଼ ଭାବରେ ସହମତ	ସହମତ	କୌଣସି ମତାମତ ନାହିଁ	ଅସହମତ	ଦୃଢ଼ ଭାବରେ ଅସହମତ	ଦୃଢ଼ ଭାବରେ ସହମତ	ସହମତ	କୌଣସି ମତାମତ ନାହିଁ	ଅସହମତ	ଦୃଢ଼ ଭାବରେ ଅସହମତ	ଦୃଢ଼ ଭାବରେ ସହମତ	ସହମତ	କୌଣସି ମତାମତ ନାହିଁ	ଅସହମତ	ଦୃଢ଼ ଭାବରେ ଅସହମତ	ଦୃଢ଼ ଭାବରେ ସହମତ	ସହମତ	କୌଣସି ମତାମତ ନାହିଁ	ଅସହମତ	ଦୃଢ଼ ଭାବରେ ଅସହମତ
(୧)	(୮୨)	(୮୩)	(୮୪)	(୮୫)	(୮୬)	(୮୭)	(୮୮)	(୮୯)	(୯୦)	(୯୧)	(୯୨)	(୯୩)	(୯୪)	(୯୫)	(୯୬)	(୯୭)	(୯୮)	(୯୯)	(୧୦୦)	(୧୦୧)
ଜମି ହରାଇଥିବା ପରିବାର (୨୪)	-	୨୨	୦୧	୦୧	-	-	୨୪	-	-	-	-	୨୩	-	୦୧	-	-	୦୮	୦୭	୦୯	-
	-	(୯୧.୬୭)	(୧୪.୧୭)	(୧୪.୧୭)	-	-	(୧୦୦.୦୦)	-	-	-	-	(୯୫.୮୩)	-	(୪.୧୭)	-	-	(୩୩.୩୩)	(୨୯.୧୭)	(୩୭.୫୦)	-
ଜମି ହରାଇନଥିବା ପରିବାର (୧୦)	-	୦୮	୦୧	୦୧	-	-	୦୯	-	୦୧	-	-	୦୭	୦୧	୦୨	-	-	୦୫	୦୨	୦୩	-
	-	(୮୦.୦୦)	(୧୦.୦)	(୧୦.୦୦)	-	-	(୯୦.୦୦)	-	(୧୦.୦୦)	-	-	(୭୦.୦୦)	(୧୦.୦୦)	(୨୦.୦୦)	-	-	(୫୦.୦୦)	(୨୦.୦୦)	(୩୦.୦୦)	-
ମୋଟ (୩୪)	-	୩୦	୦୨	୦୨	-	-	୩୩	-	୦୧	-	-	୩୦	୦୧	୦୩	-	-	୧୩	୦୯	୧୨	-
	-	(୮୮.୨୪)	(୫.୮୮)	(୫.୮୮)	-	-	(୯୭.୦୬)	-	(୨.୯୪)	-	-	(୮୮.୨୪)	(୨.୯୪)	(୮.୮୨)	-	-	(୩୮.୨୪)	(୨୬.୪୭)	(୩୫.୨୯)	-

ବିଭିନ୍ନ ବର୍ଗର ପରିବାର	ଏହା ବହୁବିଧ ଫସଲ ଚାଷକୁ ପ୍ରୋତ୍ସାହିତ କରିବ କି ? (ସଂଖ୍ୟା ଏବଂ %)					ଏହା ସ୍ଥାନୀୟ ଲୋକଙ୍କୁ ପରିବହନ ଚଳାଇବାକୁ ପ୍ରୋତ୍ସାହିତ କରିବ (ସଂଖ୍ୟା ଏବଂ %)					ଏହା ଅଞ୍ଚଳରେ ପରିବେଶଗତ ସମସ୍ୟା ସୃଷ୍ଟି କରିବ (ସଂଖ୍ୟା ଏବଂ %)					କ୍ଷତିପୂରଣ ଭାବରେ ପାଇଥିବା ଟଙ୍କା କୁ ଆପଣ ଅନ୍ୟତ୍ର ବିନିଯୋଗ କରି ଭଲ ଲାଭ ପାଇପାରିବେ (ସଂଖ୍ୟା ଏବଂ %)				
	ଦୃଢ଼ ଭାବରେ ସହମତ	ସହମତ	କୌଣସି ମତାମତ ନାହିଁ	ଅସହମତ	ଦୃଢ଼ ଭାବରେ ଅସହମତ	ଦୃଢ଼ ଭାବରେ ସହମତ	ସହମତ	କୌଣସି ମତାମତ ନାହିଁ	ଅସହମତ	ଦୃଢ଼ ଭାବରେ ଅସହମତ	ଦୃଢ଼ ଭାବରେ ସହମତ	ସହମତ	କୌଣସି ମତାମତ ନାହିଁ	ଅସହମତ	ଦୃଢ଼ ଭାବରେ ଅସହମତ	ଦୃଢ଼ ଭାବରେ ସହମତ	ସହମତ	କୌଣସି ମତାମତ ନାହିଁ	ଅସହମତ	ଦୃଢ଼ ଭାବରେ ଅସହମତ
(୧)	(୧୦୨)	(୧୦୩)	(୧୦୪)	(୧୦୫)	(୧୦୬)	(୧୦୭)	(୧୦୮)	(୧୦୯)	(୧୧୦)	(୧୧୧)	(୧୧୨)	(୧୧୩)	(୧୧୪)	(୧୧୫)	(୧୧୬)	(୧୧୭)	(୧୧୮)	(୧୧୯)	(୧୨୦)	(୧୨୧)
ଜମି ହରାଇଥିବା ପରିବାର (୨୪)	-	୨୧	୦୧	୦୨	-	-	୦୭	୦୭	୧୦	-	-	୧୪	୦୭	୦୪	-	-	୨୦	୦୧	୦୩	-
	-	(୮୭.୫୦)	(୪.୧୭)	(୮.୩୩)	-	-	(୨୯.୧୭)	(୨୯.୧୭)	(୪୧.୬୭)	-	-	(୫୮.୩୩)	(୨୫.୦୦)	(୧୬.୬୭)	-	-	(୮୩.୩୩)	(୪.୧୭)	(୧୨.୫୦)	-
ଜମି ହରାଇନଥିବା ପରିବାର (୧୦)	-	୦୭	୦୧	୦୩	-	-	୦୪	୦୩	୦୩	-	-	୦୮	୦୧	୦୧	-	-	୦୮	୦୨	-	-
	-	(୭୦.୦୦)	(୧୦.୦୦)	(୩୦.୦୦)	-	-	(୪୦.୦୦)	(୩୦.୦୦)	(୩୦.୦୦)	-	-	(୮୦.୦୦)	(୧୦.୦୦)	(୧୦.୦୦)	-	-	(୮୦.୦୦)	(୨୦.୦୦)	-	-
ମୋଟ (୩୪)	-	୨୮	୦୨	୦୫	-	-	୧୧	୧୦	୧୩	-	-	୨୨	୦୮	୦୫	-	-	୨୮	୦୩	୦୩	-
	-	(୭୯.୪୧)	(୫.୮୮)	(୧୪.୭୧)	-	-	(୩୨.୩୫)	(୨୯.୪୧)	(୩୮.୨୪)	-	-	(୬୫.୨୯)	(୨୦.୫୯)	(୧୫.୬୧)	-	-	(୮୨.୩୫)	(୮.୮୨)	(୮.୮୨)	-

ସାମାଜିକ ପ୍ରଭାବ ଆକଳନ ଅଧିୟନ ଅଞ୍ଚଳରେ ସାମାଜିକ ବର୍ଗ ଅନୁଯାୟୀ ପ୍ରଭାବିତ ପରିବାରଗୁଡ଼ିକର ବିଭାଜନ ସାରଣୀ - ୭.୨ ରେ ଉପସ୍ଥାପନ କରାଯାଇଛି ।

ସାରଣୀ - ୭.୨ ସାମାଜିକ ପ୍ରଭାବ ଆକଳନ ଅଧିୟନ ଅଞ୍ଚଳରେ ପ୍ରଭାବିତ ପରିବାରଗୁଡ଼ିକର ସାମାଜିକ ବର୍ଗ ଅନୁଯାୟୀ ବିଭାଜନ

କ୍ରମିକ ସଂଖ୍ୟା	ସାମାଜିକ ବର୍ଗ	ପରିବାର ସଂଖ୍ୟା	ମାଲିକାନାରେ ଥିବା ସମୁଦାୟ ଜମିର ପରିମାଣ	ଅଧିଗ୍ରହଣ ହେଉଥିବା ମୋଟ ଜମି ର ପରିମାଣ (ଏକରରେ)	ମାଲିକାନାରେ ଥିବା ଜମିର କେତେ ପ୍ରତିଶତ ଷଡ଼ି ହେଉଛି	ହାରାହାରି ଷଡ଼ି ହେଉଥିବା ଜମିର ପରିମାଣ ପିଛା ଏକରରେ
(୧)	(୨)	(୩)	(୪)	(୫)	(୬)	(୭)
୧.	ଅନ୍ୟାନ୍ୟ ପଛୁଆ ବର୍ଗ	୨୦ (୮୩.୩୩%)	୩୯.୫୦୦ (୮୪.୯୫%)	୧.୧୭୧ (୯୫.୧୩%)	୨.୯୬	୦.୦୬
୨.	ସାଧାରଣ ବର୍ଗ	୦୪ (୧୬.୬୬%)	୨.୦୦୦ (୧୫.୦୫%)	୦.୦୬୦ (୪.୮୨%)	୦.୮୬	୦.୦୧୫
	ମୋଟ	୨୪ (୧୦୦.୦୦)	୪୧.୫୦୦ (୧୦୦.୦୦)	୧.୨୩୧ (୧୦୦.୦୦)	୨.୮୨	୦.୦୭୫

ନୁଷ୍ଠବ୍ୟ - ବନ୍ଧନରେ ଥିବା ସଂଖ୍ୟା ସମ୍ପୂର୍ଣ୍ଣ ବର୍ଗର (ଶତକଡ଼ା) କୁ ବୁଝାଉଛି । ଉତ୍ସ: କ୍ଷେତ୍ର ସର୍ବେକ୍ଷଣ ।

ସାରଣୀ-୭.୨ ରୁ ଏହା ଦେଖାଯାଏ ଯେ, ୨୪ ଟି ଭୂମି ହରାଉଥିବା ପରିବାର ମଧ୍ୟରୁ ସମସ୍ତ ୨୦ (୮୩.୩୩%) ଅନ୍ୟାନ୍ୟ ପଛୁଆ ବର୍ଗର ଏବଂ ଅବଶିଷ୍ଟ ୦୪(୧୬.୬୬%) ଟି ପରିବାର ସାଧାରଣ ଜାତି ବର୍ଗର ପରିବାର ଅଟନ୍ତି । ଜମି ଅଧିଗ୍ରହଣ ପ୍ରକ୍ରିୟାରେ, ଅନ୍ୟାନ୍ୟ ପଛୁଆ ବର୍ଗର ପରିବାରମାନଙ୍କର ଷଡ଼ି ୧.୧୭୧ଏକର ଏବଂ ସାଧାରଣ ଜାତି ବର୍ଗର ପରିବାର ୦.୦୬୦ ଏକର ହେବ ଯାହା ସେମାନଙ୍କର ମୋଟ ମାଲିକାନାରେ ଥିବା ଜମିର ଯଥାକ୍ରମେ ୨.୯୬ ପ୍ରତିଶତ ଏବଂ ୦.୮୬ ପ୍ରତିଶତ ଅଟେ । ଅନ୍ୟାନ୍ୟ ପଛୁଆ ବର୍ଗର ପରିବାରର ହାରାହାରି ଜମି ଷଡ଼ି ର ପରିମାଣ ୦.୦୬ ଏକର ଏବଂ ସାଧାରଣ ଜାତି ବର୍ଗର ପରିବାରମାନଙ୍କର ହାରାହାରି ଷଡ଼ି ୦.୦୧୫ ଏକର ।

ତଥାପି, ସାମାଜିକ ଭାବରେ ଜମି ଷଡ଼ି ସାମାନ୍ୟ, ଅର୍ଥାତ୍ ପ୍ରକଳ୍ପ ପ୍ରଭାବିତ ପରିବାରଙ୍କ ମାଲିକାନାରେ ଥିବା ମୋଟ ଜମିର ୦.୪୪%। ଏହା ପ୍ରଶାସନ ଏବଂ ପ୍ରକଳ୍ପ କର୍ତ୍ତୃପକ୍ଷଙ୍କ ପାଇଁ ଚିନ୍ତାର ବିଷୟ ହେବା ଉଚିତ୍ ନୁହେଁ । କିନ୍ତୁ, ସେମାନଙ୍କୁ ଜମି ଷଡ଼ି ପାଇଁ ପର୍ଯ୍ୟାପ୍ତ ଷଡ଼ିପୂରଣ ମିଳିବା ଆବଶ୍ୟକ ।

୭.୩ ସାମାଜିକ ପ୍ରଭାବ ପରିଚାଳନା ଯୋଜନା

ସାମାଜିକ ପ୍ରଭାବ ପରିଚାଳନା ଯୋଜନା ଗୋଟିଏ ପ୍ରକଳ୍ପର ସମଗ୍ର ଜୀବନ କାଳ ମଧ୍ୟରେ, ନିର୍ମାଣ କାର୍ଯ୍ୟ ସମ୍ପାଦନ, ନିର୍ମାଣ ପରିଚାଳନା ଏବଂ କାର୍ଯ୍ୟ ସମ୍ପାଦନ ସମୟରେ ଘଟୁଥିବା ସାମାଜିକ ପ୍ରଭାବଗୁଡ଼ିକର ପ୍ରଶମନ ଓ ପରିଚାଳନା ରେ ପ୍ରସ୍ତାବକ, ସରକାରୀ, ହିତାଧିକାରୀ ଏବଂ ଗ୍ରାମଗୋଷ୍ଠୀର ଭୂମିକା ଏବଂ ଦାୟିତ୍ୱକୁ ଉପସ୍ଥାପନ କରେ । ଏହା ମଧ୍ୟ ସାମାଜିକ ପ୍ରଭାବ ଆକଳନ ସମୟରେ ଚିହ୍ନିତ ମଧ୍ୟମରୁ ଉଚ୍ଚ ପ୍ରଭାବକୁ ସମ୍ବୋଧିତ କରେ । ପ୍ରକଳ୍ପର ସମ୍ଭାବ୍ୟ ସାମାଜିକ ପ୍ରଭାବଗୁଡ଼ିକର ଚାଲୁଥିବା ପରିଚାଳନାକୁ ସମର୍ଥନ କରିବାକୁ ସାମାଜିକ ପ୍ରଭାବ ପରିଚାଳନା ଯୋଜନା ବା ଏସ ଆଇ ଏମ ପି ଉଦ୍ଦିଷ୍ଟ ।

ବିକାଶମୂଳକ ପ୍ରକଳ୍ପଗୁଡ଼ିକ ଯଦିଓ ସମାଜ ପାଇଁ ମହତ୍ତ୍ୱପୂର୍ଣ୍ଣ ଲାଭ ହୋଇଥାଏ କିନ୍ତୁ ନିଶ୍ଚିତ ଭାବରେ ହିତାଧିକାରୀମାନଙ୍କ ଉପରେ କିଛି ପ୍ରଭାବ ଛାଡ଼ିଥାନ୍ତି । ତେଣୁ, ପ୍ରତିକୂଳ ପ୍ରଭାବର ପ୍ରଭାବକୁ ପୂର୍ବରୁ ବୁଝିବା ଆବଶ୍ୟକ, ଯାହା ଦ୍ୱାରା ପ୍ରଶମନ ନିମନ୍ତେ ଆଗୁଆ ପଦକ୍ଷେପ ଗ୍ରହଣ କରାଯାଇପାରିବ ।

ସାମାଜିକ ପ୍ରଭାବ ଚିହ୍ନଟ କରିବା ପରେ, ପ୍ରଭାବକୁ ହ୍ରାସ କରିବା ଏବଂ ବିପଦକୁ ପରିଚାଳନା କରିବା ନିମନ୍ତେ ଆବଶ୍ୟକ ରଣନୀତି ପାଇଁ ସାମାଜିକ ପ୍ରଭାବ ପ୍ରଶମନ ଏବଂ ପରିଚାଳନା ଯୋଜନା (ଏସ ଆଇ ଏମ ପି) ପ୍ରସ୍ତୁତ କରାଯାଇଛି । ପ୍ରକଳ୍ପ ପ୍ରଭାବିତ ପରିବାରଗୁଡ଼ିକ (PAFs) ଉପରେ ଏହାର ପ୍ରଭାବକୁ ଯଥେଷ୍ଟ ପରିମାଣରେ ସମାଧାନ କରିବା ପାଇଁ ଏହା ପ୍ରକଳ୍ପ ପ୍ରସ୍ତାବକୁ ସମ୍ପନ୍ନ କରିଥାଏ । ଏହି ଅଧ୍ୟାୟରେ ଉପସ୍ଥାପିତ ରଣ କୌଶଳଗୁଡ଼ିକ ଜନସାଧାରଣଙ୍କ ପରାମର୍ଶ ଏବଂ ପ୍ରମୁଖ ହିତାଧିକାରୀମାନଙ୍କ ସହିତ କଥାବାର୍ତ୍ତା କରି ପ୍ରସ୍ତୁତ କରାଯାଇଛି । କ୍ଷତିକାରକ ଏବଂ ପରିଚାଳନା କୌଶଳଗୁଡ଼ିକ ଆବଶ୍ୟକ ସ୍ଥଳେ ଆକଳନ ସମୟରେ ଚିହ୍ନଟ ହୋଇଥିବା ସମସ୍ତଗତ ପ୍ରଭାବକୁ ମଧ୍ୟ ଆବଶ୍ୟକ ସ୍ଥଳେ ସମାଧାନ କରିବ ।

ଯେହେତୁ ଓଡ଼ିଶା ସରକାରଙ୍କ ଜଳ ସମ୍ପଦ ବିଭାଗ ୦୧ଟି ଗ୍ରାମ, ଅର୍ଥାତ୍ ବ୍ରଜମୋହନପୁର ଗ୍ରାମରେ ଘରୋଇ କୃଷି ଜମିରୁ ମାତ୍ର ୧.୨୩୧୦ ଏକର ଜମି ଅଧିଗ୍ରହଣ କରୁଛି, ସର୍ତ୍ତେ ସମୟରେ ମିଳିଥିବା ତଥ୍ୟ ଅନୁଯାୟୀ ପ୍ରଭାବିତ ଲୋକଙ୍କ ଜୀବନଜୀବିକା ଉପରେ ଏହାର ପ୍ରଭାବ ବହୁତ କମ୍ ହେବ କାରଣ ଜମି କ୍ଷତି ମୋଟ ଚାଷ ଜମିର ୦.୪୪ ପ୍ରତିଶତ । ତଥାପି, ଡାଇଭର୍ସନ ଷ୍ଟେୟାର ନିର୍ମାଣ ସମୟରେ ସିଧାସଳଖ କିମ୍ବା ଠିକାଦାରଙ୍କ ମାଧ୍ୟମରେ ଅସ୍ଥାୟୀ ଚାକିରି ଯୋଗାଇବା ପାଇଁ ପ୍ରକଳ୍ପ କର୍ତ୍ତୃପକ୍ଷଙ୍କ ଦ୍ୱାରା କିଛି ପ୍ରୟାସ କରାଯିବା ଉଚିତ । ଏହା ବର୍ତ୍ତମାନର ବେକାରୀ ପରିସ୍ଥିତିକୁ ଯଥେଷ୍ଟ ହ୍ରାସ କରିବ ଯାହା ପରବର୍ତ୍ତୀ ସମୟରେ ବହୁବିଧ ପ୍ରଭାବ ପକାଇପାରେ ।

ଏଠାରେ ଉଲ୍ଲେଖ କରାଯାଇପାରେ ଯେ, କୌଣସି ଜନସାଧାରଣ ଏବଂ ଗୋଷ୍ଠୀ ସମ୍ପର୍କି ଅଧିଗ୍ରହଣ କରାଯାଉନାହିଁ । ଫଳସ୍ୱରୂପ ଏହା ଗୋଷ୍ଠୀ ଜୀବନକୁ କୌଣସି ପ୍ରକାର ପ୍ରଭାବିତ କରିବ ନାହିଁ । ପ୍ରକଳ୍ପ ଦ୍ୱାରା ଅନ୍ୟାନ୍ୟ ସମ୍ପର୍କି, ବିଶେଷକରି କୌଣସି ସ୍ଥାନରେ ସଡ଼କ ପ୍ରଭାବିତ ହେଉନାହିଁ ।

ସେହିଭଳି ଡ୍ରେନେଜ୍ ଏବଂ ପରିମଳ ବ୍ୟବସ୍ଥା ପ୍ରକଳ୍ପ ଦ୍ୱାରା ପ୍ରଭାବିତ ହେଉନାହିଁ । ତେଣୁ, ଜଳ ନିଷ୍କାସନରେ ସମସ୍ୟା ଦେଖା ଦେବ ନାହିଁ ।

ପ୍ରକଳ୍ପ ପାନୀୟ ଜଳ ଏବଂ ଏହାର ଉତ୍ସ ଉପରେ କୌଣସି ପ୍ରଭାବ ପକାଇବ ନାହିଁ । ଅବଶ୍ୟ, ଭଲ କାମର ଏକ ନିର୍ଦ୍ଦର୍ଶନ ଭାବରେ ଓଡ଼ିଶା ସରକାର ପ୍ରଭାବିତ ଗ୍ରାମରେ କିଛି ସାଧାରଣ ସ୍ଥାନରେ ଷ୍ଟାଣ୍ଡ ପୋଷ୍ଟ ଏବଂ ଚ୍ୟାପ୍ ଜଳ ଯୋଗାଇବାକୁ ଚିନ୍ତା କରିପାରନ୍ତି , ଯାହା ଗ୍ରାମବାସୀଙ୍କ ପାଇଁ ବହୁତ ଲାଭଦାୟକ ହେବ ।

ସେହିଭଳି, କୌଣସି ଗୋଷ୍ଠୀ ପୋଖରୀ ପ୍ରକଳ୍ପ ଦ୍ୱାରା ପ୍ରଭାବିତ ହେଉ ନାହିଁ । ଗ୍ରାମଗୁଡ଼ିକ ଜଙ୍ଗଲ ଦ୍ୱାରା ପରିବେଷ୍ଟିତ ହୋଇ ନ ଥିବାରୁ କୌଣସି ଜଙ୍ଗଲ ଜମି ପ୍ରଭାବିତ ହେବ ନାହିଁ ।

ଡାକଘର, ସୁଲଭ ମୂଲ୍ୟ ଦୋକାନ, ଖାଦ୍ୟ ସଂରକ୍ଷଣ ଗୋଦାମ, ବିଦ୍ୟୁତ୍ ଯୋଗାଣ ବ୍ୟବସ୍ଥା, ସ୍ୱାସ୍ଥ୍ୟ ସେବା ସୁବିଧା ଭଳି ସାଧାରଣ ଉପଯୋଗୀତା ଆଦୌ ପ୍ରଭାବିତ ହେଉନାହିଁ । ତେଣୁ, କୌଣସି ବିସ୍ତୃତ ପରିଚାଳନା ଯୋଜନା ଆବଶ୍ୟକ ନାହିଁ । ଅଙ୍ଗନୱାଡ଼ି, ପୂଜାପାଠ ସ୍ଥାନ ଇତ୍ୟାଦିରେ ସେହିପରି କୌଣସି ପ୍ରଭାବ ପରିଲକ୍ଷିତ ହେଉ ନାହିଁ । ତେଣୁ ସାମାଜିକ ସମ୍ବଳ ଉପରେ ପଡ଼ୁଥିବା ପ୍ରଭାବକୁ ମୁକାବିଲା କରିବା ପାଇଁ କୌଣସି ପରିଚାଳନା ଯୋଜନା ପ୍ରସ୍ତୁତ କରିବାର ଆବଶ୍ୟକତା ନାହିଁ । ତଥାପି, ପ୍ରଭାବିତ ଗ୍ରାମବାସୀଙ୍କ ଉନ୍ନତି ପାଇଁ କିଛି ପରାମର୍ଶ ଦିଆଯାଇଛି ଏବଂ ସେହି ଅନୁଯାୟୀ ଏକ ସଂକ୍ଷିପ୍ତ ସାମାଜିକ ପ୍ରଭାବ ପରିଚାଳନା ଯୋଜନା ପ୍ରସ୍ତୁତ କରାଯାଇଛି ।

୭.୪ ସାମାଜିକ ପ୍ରଭାବ ପରିଚାଳନା ଯୋଜନା କାର୍ଯ୍ୟକାରି କରିବା ନିମନ୍ତେ ବ୍ୟୟ

ସାରଣୀ – ୭.୩ : ସାମାଜିକ ପ୍ରଭାବ ପରିଚାଳନା ଯୋଜନା କାର୍ଯ୍ୟକାରି କରିବା ନିମନ୍ତେ ବ୍ୟୟ

କ୍ର ସଂଖ୍ୟା	ବର୍ଣ୍ଣନା	ୟୁନିଟ	ପରିମାଣ	ମୂଲ୍ୟ /ଦର	ପରିମାଣ (ଟଙ୍କାରେ)
(୧)	(୨)	(୩)	(୪)	(୫)	(୬)
କ) ଜମି ମାଲିକ ମାନଙ୍କ ନିମନ୍ତେ କ୍ଷତିପୂରଣ					
୦୧.	ଜମି କ୍ଷତି ନିମନ୍ତେ କ୍ଷତିପୂରଣ	ସଂଖ୍ୟା / ଏକର	୨୪/ ୧.୨୩୧	ଡିସିମିଲ ପ୍ରତି ମୂଲ୍ୟ ଟଙ୍କା ୪୦,୦୦୦ (ଆନୁମାନିକ)	୪୯,୨୦,୦୦୦/-
୦୨.	ପାନୀୟ ଜଳ ସୁବିଧା (ତୁ୍ୟବଖେଲ)	ସଂଖ୍ୟା	୧୦	ଆନୁମାନିକ ୧,୫୦,୦୦୦	୧୫,୦୦,୦୦୦/-
୦୩.	ରାସ୍ତାର ଉଭୟ ପାର୍ଶ୍ୱରେ ବୃକ୍ଷରୋପଣ	ସଂଖ୍ୟା	୨୦୦୦	ଆନୁମାନିକ ଟଙ୍କା ୫୦୦	୧୦,୦୦,୦୦୦
୦୪.	ରାସ୍ତାର ଉଭୟ ପାର୍ଶ୍ୱରେ ସୋଲାର ଷ୍ଟିଟ୍ ଲାଇଟ୍ ଲଗାଯିବ	ସଂଖ୍ୟା	୪୦	ଆନୁମାନିକ ଟଙ୍କା ୩୦୦୦	୧,୨୦,୦୦୦
ଖ) ଦକ୍ଷତା ବିକାଶ ନିମନ୍ତେ ତାଲିମ					
୦୧.	ଧନ୍ୟାମୂଳକ ତାଲିମ ନିମନ୍ତେ ଭଡା	ସଂଖ୍ୟା	୫୦	ଆନୁମାନିକ ଟଙ୍କା ୨୦,୦୦୦	୧୦,୦୦,୦୦୦/-
ଗ) ନିଯୁକ୍ତି ରେ କ୍ଷତି					
୦୧.	ଆର୍ଥିକ କ୍ଷତି ନିମନ୍ତେ କ୍ଷତି ପୂରଣ	ଶ୍ରମ ଦିବସ	୫୫	ଟଙ୍କା ୫୦୦/-	୨୭,୫୦୦/-
ଘ) ମହିଳା ସଶକ୍ତିକରଣ					
୦୧.	ସକ୍ରିୟ ମହିଳା ସ୍ୱୟଂ ସହାୟକ ଗୋଷ୍ଠୀକୁ ପ୍ରଶିକ୍ଷଣର ବ୍ୟବସ୍ଥା	ସଂଖ୍ୟା	୦୩	ଟଙ୍କା ୨,୦୦,୦୦୦/-	୬,୦୦,୦୦୦/-
୦୨	କମ୍ୟୁନିଟି ହଲ ନିର୍ମାଣ	ସଂଖ୍ୟା	୦୨	ଆନୁମାନିକ ଟଙ୍କା ୫,୦୦,୦୦୦	୧୦,୦୦,୦୦୦
ମୋଟ				କ+ଖ+ଗ+ଘ	୧,୦୧,୨୭,୫୦୦/-
ଚ	ବିବିଧ ଏବଂ ଆକସ୍ମିକ ଖର୍ଚ୍ଚ (ସମୁଦାୟର ୧୦%)				୧୦,୧୨,୭୫୦/-
				ସର୍ବ ମୋଟ	୧,୧୧,୮୪,୨୫୦/-

ସାମାଜିକ ପ୍ରଭାବ ପରିଚାଳନା ଯୋଜନା କାର୍ଯ୍ୟକାରି କରିବା ନିମନ୍ତେ କେତେ ବ୍ୟୟ ହେବ ତାହା ସାରଣୀରେ - ୭.୩ ରେ ଉପସ୍ଥାପିତ ହୋଇଛି । ସମୁଦାୟ କ୍ଷତିପୂରଣ, ପ୍ରକଳ୍ପ ପ୍ରଭାବିତ ପରିବାରକୁ ସହାୟତା ଏବଂ ବିକାଶ ଯୋଜନାର ମୂଲ୍ୟକୁ ଦୃଷ୍ଟିରେ ରଖି ଏହା କାର୍ଯ୍ୟ କରାଯାଇଛି ଏହାର ମୂଲ୍ୟ ଟଙ୍କା ୧,୧୧,୮୪,୨୫୦/- (୧.୧୧ କୋଟି ଟଙ୍କା) ଏହିପରି, ସାମାଜିକ ପ୍ରଭାବ ପରିଚାଳନା ଯୋଜନା କାର୍ଯ୍ୟକାରି କରିବା ନିମନ୍ତେ ମୋଟ ବ୍ୟୟ ହେଉଛି ୧.୧୧ କୋଟି ।

ଅବଶ୍ୟ, ଜମି ନଷ୍ଟ ପାଇଁ କ୍ଷତିପୂରଣ ରାଶି ଆନୁମାନିକ ଉଲ୍ଲେଖ କରାଯାଇଛି । ଯେହେତୁ ଏହି ନିଷ୍ପତ୍ତି ସଂପୃକ୍ତ କର୍ତ୍ତୃପକ୍ଷଙ୍କ ଦ୍ୱାରା ପରବର୍ତ୍ତୀ ପର୍ଯ୍ୟାୟ ରେ ସ୍ଥିର କରାଯିବ ଏବଂ ସେହି ବ୍ୟକ୍ତିମାନଙ୍କୁ ବିତରଣ କରାଯିବ

୭.୫ କେନ୍ଦ୍ରୀଭୂତ ଦଳଗତ ଆଲୋଚନା

କେନ୍ଦ୍ରୀଭୂତ ଦଳଗତ ଆଲୋଚନାରେ କିଛି ନିର୍ଦ୍ଦିଷ୍ଟ ପ୍ରସଙ୍ଗ ବିଷୟରେ ଗଭୀର ସୂଚନା ଲୋଡାଯାଇଥିଲା । କେନ୍ଦ୍ରୀଭୂତ ଦଳଗତ ଆଲୋଚନା ହେଉଛି ଏକ ଆନୁଷ୍ଠାନିକ ଆଲୋଚନା ଯେଉଁଠାରେ ଅଂଶଗ୍ରହଣକାରୀମାନେ ପ୍ରକଳ୍ପ ବିଷୟରେ ମୁକ୍ତ ଭାବରେ ସେମାନଙ୍କର ମତାମତ ପ୍ରକାଶ କରନ୍ତି । କେନ୍ଦ୍ରୀଭୂତ ଦଳଗତ ଆଲୋଚନାରେ ଯଦି ଆଲୋଚନା ବିଷୟ ବାହାରେ ଯାଏ, ତେବେ ସହଯୋଗକାରୀ କେବଳ ପ୍ରକଳ୍ପ ମଧ୍ୟରେ ଆଲୋଚନାକୁ ସୀମିତ ରଖନ୍ତି ।

କେନ୍ଦ୍ରୀଭୂତ ଦଳଗତ ଆଲୋଚନାରେ ପୁରୁଷ ଏବଂ ମହିଳା ଉଭୟ ଲୋକ ପ୍ରତିନିଧି, ମହିଳା ସ୍ୱୟଂ ସହାୟକ ଦଳର ସଦସ୍ୟ, ବରିଷ୍ଠ ବ୍ୟକ୍ତି, ଛାତ୍ର, ଅଜ୍ଞାନଜାତି କର୍ମୀ ଇତ୍ୟାଦିଙ୍କ ସହିତ ଅଂଶଗ୍ରହଣ କରନ୍ତି । ପ୍ରଭାବିତ ଗ୍ରାମରେ କେନ୍ଦ୍ରୀଭୂତ ଦଳଗତ ଆଲୋଚନା ଆୟୋଜନ ହେବା ପୂର୍ବରୁ, ଲୋକଙ୍କୁ ଏହାର ତାରିଖ, ସମୟ ଏବଂ ସ୍ଥାନ ବିଷୟରେ ବହୁ ପୂର୍ବରୁ ଅବଗତ କରାଯାଇଥିଲା ।

ଖୋର୍ଦ୍ଧା ଜିଲ୍ଲାର ଖୋର୍ଦ୍ଧା ତହସିଲର ବ୍ରଜମୋହନପୁର ଗ୍ରାମରେ "ରାଜୁଆ ଡାଇଭର୍ସନ ଷ୍ଟେୟାର" ପାଇଁ ସାମାଜିକ ପ୍ରଭାବ ଆକଳନ ଅଧ୍ୟୟନ କରାଯାଇଥିଲା । ଅଧ୍ୟୟନର ଏକ ଅଂଶ ଭାବରେ, ଗ୍ରାମରେ କେନ୍ଦ୍ରୀଭୂତ ଦଳଗତ ଆଲୋଚନାରେ (FGD) ମଧ୍ୟ କରାଯାଇଥିଲା । କେନ୍ଦ୍ରୀଭୂତ ଦଳଗତ ଆଲୋଚନା ପ୍ରକଳ୍ପ ବିଷୟରେ ଗ୍ରାମବାସୀଙ୍କ ସଚେତନତା ବୃଦ୍ଧି କରେ । କେନ୍ଦ୍ରୀଭୂତ ଦଳଗତ ଆଲୋଚନାରେ ରେ ପ୍ରଭାବିତ ଏବଂ ଅଣ-ପ୍ରଭାବିତ ଉଭୟ ବ୍ୟକ୍ତି ଅଂଶଗ୍ରହଣ କରିଥିଲେ । ଆଲୋଚନା ଏବଂ ଏଥିରେ ପ୍ରକାଶିତ ମତାମତର ସାରାଂଶ ଏହି ରିପୋର୍ଟରେ ଅନ୍ତର୍ଭୁକ୍ତ କରାଯାଇଛି । ଏଥିରେ ଗାଁର ବିଭିନ୍ନ ସମସ୍ୟା ଏବଂ ଆବଶ୍ୟକତା ମଧ୍ୟ ଅନ୍ତର୍ଭୁକ୍ତ କରାଯାଇଛି ।

କେନ୍ଦ୍ରୀଭୂତ ଦଳଗତ ଆଲୋଚନାରେ ଅଂଶଗ୍ରହଣକାରୀଙ୍କ ତାଲିକା ନିମ୍ନରେ ଉପସ୍ଥାପିତ ହୋଇଛି (ସାରଣୀ - ୭.୪) ।

ସାରଣୀ- ୭.୪ : ଅଂଶଗ୍ରହଣକାରୀଙ୍କ ଗ୍ରାମଅନୁସାରେ ତାଲିକା

କ୍ର ସଂଖ୍ୟା	ଗ୍ରାମର ନାମ	ଅଂଶଗ୍ରହଣକାରୀଙ୍କ ତାଲିକା ସଂଖ୍ୟାରେ		
		ପୁରୁଷ	ମହିଳା	ମୋଟ
(୧)	(୨)	(୩)	(୪)	(୫)
୧.	ବ୍ରଜମୋହନପୁର	୦୬	୦୨	୦୮

ସର୍ବେକ୍ଷଣ ହୋଇଥିବା ଗ୍ରାମରେ କେନ୍ଦ୍ରୀଭୂତ ଦଳଗତ ଆଲୋଚନା ରେ ପୁରୁଷ ଅଂଶଗ୍ରହଣକାରୀମାନେ ମହିଳା ଅଂଶଗ୍ରହଣକାରୀଙ୍କ ଅପେକ୍ଷା ଅଧିକ ଥିଲେ ଯାହା ସୂଚାଇଥାଏ ଯେ, ମହିଳାମାନେ ତଥାପି ସାମାଜିକ ଭାବରେ ଦୁର୍ବଳ ଶ୍ରେଣୀ ମଧ୍ୟରେ ଅଛନ୍ତି କିମ୍ବା ଅନ୍ୟାନ୍ୟ ସାମାଜିକ ପ୍ରତିବନ୍ଧକ ସେମାନଙ୍କୁ ସର୍ବସାଧାରଣରେ ନିଜର ମତ ରଖିବାକୁ ବାରଣ କରିଥାଏ ।

୭.୫.୧ ବ୍ରଜମୋହନପୁର :- ବ୍ରଜମୋହନପୁର ଗ୍ରାମରେ ତା ୨୮.୧୨.୨୦୨୫ ରେ ଗୋଟିଏ କେନ୍ଦ୍ରୀଭୂତ ଦଳଗତ ଆଲୋଚନାର ଆୟୋଜନ କରାଯାଇଥିଲା ଯେଉଁଠାରେ ୦୬ ଜଣ ପୁରୁଷ ଏବଂ ୦୨ ଜଣ ମହିଳା ଅଂଶଗ୍ରହଣ କରିଥିଲେ । ପ୍ରକଳ୍ପ ବିଷୟରେ ୧୦୦ ପ୍ରତିଶତ ସଚେତନତା ଥିଲା ଏବଂ ଜମି ଅଧିଗ୍ରହଣ ହେତୁ ପ୍ରଭାବିତ ସମସ୍ତ କ୍ଷତିଗ୍ରସ୍ତ ପରିବାର ଏହାକୁ ସମର୍ଥନ କରିଥିଲେ । ସେମାନେ ପ୍ରକାଶ କରିଥିଲେ ଯେ ପ୍ରଭାବିତ ରାଜୁଆ ଡାଇଭର୍ସନ ଷ୍ଟେୟାର ଜମିକୁ

ଭଲ ଚାଷ ପାଇଁ ଜଳସେଚନ ସୁବିଧା ଯୋଗାଇବ । ତଥାପି, ସେମାନେ କୃଷି ଜମି ଏବଂ ଜୀବିକା ନିର୍ବାହର ଉତ୍ସ ହରାଇବା ବିଷୟରେ ସେମାନଙ୍କର ଚିନ୍ତା ପ୍ରକାଶ କରିଥିଲେ ।

ଏହି ଅଞ୍ଚଳର କୃଷି ଜଳସେଚନ ଏବଂ ମୌସୁମୀ ଉଭୟ ଉପରେ ନିର୍ଭରଶୀଳ, ବିଶେଷକରି ଖରିଫ ଋତୁରେ । ଏହି ଗ୍ରାମରେ ପ୍ରମୁଖ ଫସଲ ହେଉଛି ଧାନ, ଯାହା ଖରିଫ ଋତୁରେ ବ୍ୟାପକ ଭାବରେ ଚାଷ କରାଯାଏ । ଜମିଗୁଡ଼ିକ ଦ୍ୱିଫସଲୀ ଅଟେ । ଏହି ଅଞ୍ଚଳରେ ଚାଷ କରାଯାଉଥିବା ଅନ୍ୟାନ୍ୟ ଗୁରୁତ୍ୱପୂର୍ଣ୍ଣ ଫସଲ ମଧ୍ୟରେ ଡାଲି (ଯେପରିକି ଚଣା, ବିରି/ମୁଗ, ଏବଂ କୋଳଥ) ଏବଂ ଚୈଳବୀଜ (ଚିନାବାଦାମ, ରାଶି ଏବଂ ସୋରିଷ) ଆଦି ଅନ୍ତର୍ଭୁକ୍ତ । ଗ୍ରାମରେ କିଛି ପନିପରିବା ମଧ୍ୟ ଚାଷ କରାଯାଏ । ଜମି କ୍ଷତି ପ୍ରଭାବିତ ଗ୍ରାମବାସୀଙ୍କ ଜୀବିକା ଉତ୍ସକୁ ବିଶେଷ ଭାବରେ ପ୍ରଭାବିତ କରିନପାରେ । ହାରାହାରି ଜମି ଧାରଣ ଆକାର କମ୍, ଅର୍ଥାତ୍, ପ୍ରତି ପରିବାର ପାଇଁ ୦.୮୦ ହିସାବ । ଫସଲର ମୂଲ୍ୟ, ଯଥା, ଧାନ ପ୍ରତି କିଣ୍ଟାଲ ୨୫୦୦ ରୁ ୩୧୦୦ ଟଙ୍କା, ବିରି ପ୍ରତି କିଣ୍ଟାଲ ୮୦୦୦ ଟଙ୍କା, ମୁଗ ପ୍ରତି କିଣ୍ଟାଲ ୭୦୦୦ ଟଙ୍କା ଏବଂ ରାଶି ପ୍ରତି କିଣ୍ଟାଲ ୮୦୦୦ ରୁ ୧୦,୦୦୦ ଟଙ୍କା ମଧ୍ୟରେ ବିକ୍ରୟ ହୁଏ ।

ଗ୍ରାମରେ ୧୨୦ଟି ଅନୁସୂଚିତ ଜାତି ପରିବାର ଏବଂ ୨୨୬ଟି ଅନ୍ୟାନ୍ୟ ପଞ୍ଚୁଆ ବର୍ଗର ପରିବାର ଏବଂ ସାଧାରଣ ବର୍ଗର ପରିବାର ଅଛନ୍ତି । ଆର୍ଥିକ ସ୍ଥିତି ଦୃଷ୍ଟିରୁ, ପ୍ରାୟ ୬୫% ଚାଷୀ, ୧୦% କୃଷି ଶ୍ରମିକ ଏବଂ ୦୬% ଅଣକୃଷି ଶ୍ରମିକ, ୦୫% ବ୍ୟବସାୟ, ୦୬% ସରକାରୀ ଚାକିରି ଏବଂ ୮% ବେସରକାରୀ ଚାକିରି କରୁଥିଲେ । ଗ୍ରାମବାସୀଙ୍କ ସାମଗ୍ରିକ ସାମାଜିକ-ଆର୍ଥିକ ଅବସ୍ଥା ହାରାହାରି ମନେହୁଏ ।

ଗ୍ରାମବାସୀଙ୍କ ପାଇଁ ଉପଲବ୍ଧ ସ୍ୱାସ୍ଥ୍ୟ ସୁବିଧା ଦୃଷ୍ଟିରୁ, ଜିଲ୍ଲା ମୁଖ୍ୟାଳୟ ଡାକ୍ତରଖାନା ପ୍ରାୟ ୧୫ କିଲୋମିଟର ଦୂରରେ, ଗୋଷ୍ଠୀ ସ୍ୱାସ୍ଥ୍ୟ କେନ୍ଦ୍ର ପ୍ରାୟ ୧୩ କିଲୋମିଟର ଦୂରରେ, ANM କେନ୍ଦ୍ର ପ୍ରାୟ ୩ କିଲୋମିଟର ଦୂରରେ ଏବଂ ଆଶା କର୍ମୀ ସେହି ଗ୍ରାମରେ ଅଛନ୍ତି । ଗ୍ରାମବାସୀମାନେ ପ୍ରଦାନ କରିଥିବା ତଥ୍ୟ ଅନୁଯାୟୀ, ଗ୍ରାମରେ କୌଣସି ଦୀର୍ଘସ୍ଥାୟୀ ରୋଗ ହୋଇନାହିଁ । ଶିକ୍ଷାଗତ ସ୍ଥିତି ଦୃଷ୍ଟିରୁ ୯୭ ପ୍ରତିଶତ ପୁରୁଷ ଏବଂ ୯୫ ପ୍ରତିଶତ ମହିଳା ସାକ୍ଷର ଅଟନ୍ତି । ଗ୍ରାମରେ ୯୭% ନିଯୁକ୍ତିପ୍ରାପ୍ତ, ୦୨% ବେକାର ଏବଂ ୦୧% କମ ନିଯୁକ୍ତିପ୍ରାପ୍ତ ପରିବାର ଦେଖାଯାଇଥିଲା ।

ସର୍ତ୍ତେ ହୋଇଥିବା ଗାଁରେ ୨୦ ରୁ ୨୫ ଜଣ ଶ୍ରମିକ ଚାକିରି ଖୋଜିବା ପାଇଁ ଦିଲ୍ଲୀ, ଚେନ୍ନାଇ ଏବଂ କେରଳ ଚାଲିଯାଇଥିବାରୁ ଶ୍ରମିକଙ୍କ ସ୍ଥାନାନ୍ତର ଦେଖାଦେଇଛି ଯାହା ଦର୍ଶାଉଛି ଯେ ଏହି ଅଞ୍ଚଳରେ ନିଯୁକ୍ତି ସୁଯୋଗର ଅଭାବ ଅଛି ।

ଗ୍ରାମରେ କୌଣସି ଶିଶୁ ଶ୍ରମିକ ପ୍ରଥା ପ୍ରଚଳିତ ନାହିଁ ଏବଂ ମହିଳାମାନେ ଯଥେଷ୍ଟ ସଶକ୍ତ ହୋଇଛନ୍ତି । ମହିଳାମାନେ ପଞ୍ଚାୟତିରାଜ ଅନୁଷ୍ଠାନର ସଦସ୍ୟ, ଚାଷ କାର୍ଯ୍ୟରେ ନିୟୋଜିତ, କୃଷି ଏବଂ ଅଣକୃଷି ମଜୁରିଆ ଶ୍ରମିକ, ଆଶା, ଅଙ୍ଗନବାଡ଼ି କର୍ମୀ ଏବଂ ସ୍ୱୟଂ ସହାୟକ ଗୋଷ୍ଠୀର ସକ୍ରିୟ ସଦସ୍ୟ ଭାବରେ କାର୍ଯ୍ୟ କରୁଛନ୍ତି । ମହିଳାମାନେ ସରକାରୀ ଏବଂ ବେସରକାରୀ କ୍ଷେତ୍ରରେ ମଧ୍ୟ କାମ କରୁଥିବା ଦେଖାଯାଏ । ମହିଳା ଏବଂ ଶିଶୁଙ୍କ ଚାଲାଣ ନାହିଁ । ପୂର୍ବରୁ ଜମି ଅଧିଗ୍ରହଣ ହୋଇଥିଲା ଏବଂ ସମସ୍ତ ଜମି ସିଧାସଳଖ କିଣାଯାଇଥିଲା । ଏହି ଜମି ଅଧିଗ୍ରହଣ ଯୋଗୁଁ କୌଣସି ଧାର୍ମିକ ଢାଞ୍ଚା ପ୍ରଭାବିତ ହେବ ନାହିଁ ।

କଷ୍ଟନା କରାଯାଇଥିବା ଲାଭଗୁଡ଼ିକ ହେଲା ବର୍ଷସାରା ଜଳସେଚନ ସୁବିଧା , ଭଲ ଚାଷ, ପାନୀୟ ଜଳ ଯୋଗାଣ ଏବଂ ମାଛ ଚାଷ କ୍ଷେତ୍ରରେ ହେବ । ଅନୁଭୂତ କ୍ଷତି କେବଳ ଜମି କ୍ଷେତ୍ରରେ ହେବ । ଗ୍ରାମରେ କୌଣସି ବେସରକାରୀ ସଂଗଠନ କାମ କରୁନାହିଁ । ଜମି ବଦଳରେ ନଗଦ ଅର୍ଥ ଏବଂ ନିୟୁତ୍ତି ସୁଯୋଗ ନିମନ୍ତେ ଲୋକମାନେ ଦାବି କରିଥିଲେ ।

ପ୍ରକଳ୍ପ ନିର୍ମାଣ ସମୟରେ, ଯଦି କୌଣସି ପ୍ରଭାବିତ ପରିବାର ସଦସ୍ୟ କିମ୍ବା ଗ୍ରାମବାସୀ ସେଠାରେ ଅସ୍ଥାୟୀ ଭାବରେ କାମ କରିବାକୁ ଆଗ୍ରହୀ ହୁଅନ୍ତି, ତେବେ ସେମାନଙ୍କୁ ନିୟୋଜିତ କରାଯାଇପାରିବ । ନିର୍ମାଣ ସମୟରେ ସ୍ଥାନୀୟ ଯାନବାହାନ ଭଡା ଦିଆଯାଇପାରିବ ଏବଂ ନିର୍ମାଣ ସମୟରେ ସ୍ଥାନୀୟ ଶ୍ରମିକମାନଙ୍କୁ ନିୟୋଜିତ କରାଯାଇପାରିବ ।

କେନ୍ଦ୍ରୀଭୂତ ଦଳଗତ ଆଲୋଚନାର କିଛି ଫୋଟୋଗ୍ରାଫ ପରିଶିଷ୍ଟ -୩ ରେ ଦିଆ ଯାଇଛି ।

ଅଷ୍ଟମ ଅଧ୍ୟାୟ

ଲାଭକ୍ଷତିର ବିଶ୍ଳେଷଣ ଏବଂ ସୁପାରିଶ

୮.୧ ଲାଭ କ୍ଷତିର ବିଶ୍ଳେଷଣ

ଏହି ପରି ଏକ ଅଧିୟନରେ, ପ୍ରକୃତ ଅର୍ଥରେ ମୂଲ୍ୟ-ଲାଭ ବିଶ୍ଳେଷଣ କରାଯାଇପାରିବ ନାହିଁ । ଆଭ୍ୟନ୍ତରୀଣ ଫେରସ୍ତ ହାର (Internal Rate of Return (IRR)) କିମ୍ବା ଆର୍ଥିକ ଫେରସ୍ତ ହାର (Financial Rate of Return (FRR)) ଏବଂ ଅର୍ଥନୈତିକ ଫେରସ୍ତ ହାର (Economic Rate of Return (ERR)) ଖୋଜିବା ପାଇଁ ମୂଲ୍ୟ ସହ ଲାଭ ର ବିଶ୍ଳେଷଣ ନିମନ୍ତେ ଲକ୍ଷ୍ୟ ରଖିଛି । ଯେହେତୁ ଏହି ବିବରଣୀ ଏକ ବଡ଼ ପ୍ରକଳ୍ପର ଏକ ଛୋଟ ଅଂଶ ସହିତ କାର୍ଯ୍ୟ କରେ, ଅର୍ଥାତ, ରାଜୁଆ ଡାଇଭର୍ସନ ଖେୟାର ପ୍ରକଳ୍ପ ପାଇଁ କେନାଲ ନିର୍ମାଣ ସହିତ ଜଡ଼ିତ, ତେଣୁ ମୂଲ୍ୟ ତୁଳନାରେ କେବଳ କିଛି ଗୁଣାତ୍ମକ ଲାଭ ମିଳିପାରିବ । ପ୍ରସ୍ତାବିତ ପ୍ରକଳ୍ପ ସମାପ୍ତ ହେବା ପରେ ହିଁ ସମ୍ପୂର୍ଣ୍ଣ ଲାଭର ହିସାବ କରାଯାଇପାରିବ ।

ଭାରତରେ ଏକ କ୍ଷୁଦ୍ର ଜଳସେଚନ ପ୍ରକଳ୍ପ (MIP) ହେଉଛି ଏକ ଜଳସେଚନ ଯୋଜନା ଯେଉଁଥିରେ ଜଳସେଚନ ହେଉଥିବା ଚାଷଯୋଗ୍ୟ ଜମିର ପରିମାଣ (CCA) ୨,୦୦୦ ହେକ୍ଟର ରୁ ୧୦୦୦୦ ହେକ୍ଟର ମଧ୍ୟରେ ଅଟେ ଛୋଟ କ୍ଷୁଦ୍ର ପ୍ରକଳ୍ପ ଏବଂ ବଡ଼ ବଡ଼ ପ୍ରକଳ୍ପ ମଧ୍ୟରେ ପଡ଼ିଥାଏ, ପ୍ରାୟତଃ ମଧ୍ୟମ ଆକାରର ସଂରକ୍ଷଣ, ଗତି ପରିବର୍ତ୍ତନ ବନ୍ଧା ଏବଂ ଭୂପୃଷ୍ଠ ଜଳ ବିତରଣ ବ୍ୟବସ୍ଥା ସହିତ ରହିଥାଏ ।

୮.୧.୧ ଡାଇଭର୍ସନ ଖେୟାର

ଏକ ଡାଇଭର୍ସନ ଖେୟାର, ବନ୍ଧ ପରି ବହୁ ପରିମାଣର ଜଳ ସଂରକ୍ଷଣ ନକରି ମୂଳତଃ ଏକ ଆଂଶିକ ପ୍ରତିବନ୍ଧକ ଅର୍ଥାତ ନଦୀର ଏ କୂଳରୁ ସେ କୂଳ ପର୍ଯ୍ୟନ୍ତ ନଦୀ ଉପରେ ନିର୍ମାଣ କରାଯାଇଥିବା ଏକ ସ୍ଥାୟୀ ପ୍ରତିବନ୍ଧକ ଦ୍ଵାରା ଯାହା ବନ୍ଧର ଉପର ମୁଣ୍ଡରେ ଜଳସ୍ତରକୁ ବୃଦ୍ଧି କରିବା ପାଇଁ ନିର୍ମାଣ କରାଯାଇଥାଏ, ଏବଂ ଗଠିତ ଜଳକୁ ଜଳସେଚନ, ଜଳବିଦ୍ୟୁତ ଉତ୍ପାଦନ କିମ୍ବା ଅନ୍ୟାନ୍ୟ ବ୍ୟବହାର ପାଇଁ କେନାଲ ମାଧ୍ୟମରେ ଜଳର ଗତିପଥ ପରିବର୍ତ୍ତନ କରାଯାଇଥାଏ । ଏହା ମୂଳତଃ ଏକ ଆଂଶିକ ପ୍ରତିବନ୍ଧକ ଯାହା ପ୍ରବାହକୁ ପ୍ରାୟତଃ ଅଣ୍ଡର-ସ୍ଫୁଲ୍ଲ ଏବଂ ବିଭାଜିତ କାନ୍ଥ ପରି ଉପାଦାନଗୁଡ଼ିକ ଥିବା ଏକ ତ୍ୟାନେଲ ମାଧ୍ୟମରେ ଏକ ପରିବର୍ତ୍ତିତ ପଥରେ ପ୍ରବାହିତ କରାଯାଇଥାଏ, ଏବଂ ଏହା ରାଜମିସ୍ତ୍ରୀ କ୍ଵାଡ୍ରା କଂକ୍ରିଟ୍, କିମ୍ବା ପଥରରେ ତିଆରି ହୋଇପାରେ, କେତେକ ସମୟରେ ପ୍ରବାହକୁ ନିୟନ୍ତ୍ରଣ କରିବା ପାଇଁ ଗେଟ୍ (ସଚର)ମଧ୍ୟ ରହିଥାଏ ।

ମହାନଦୀର ତେଲୁଏକ୍ ପ୍ରଣାଳୀରେ ତିରୁମାଲୀଠାରେ ରାଜୁଆ ନଦୀ ଦୟା ନଦୀରୁ ବିଭକ୍ତ ହୋଇଛି । ବନ୍ୟା ପାଣି ଯୋଗୁଁ ରାଜୁଆ ନଦୀର ଉଭୟ ପାର୍ଶ୍ଵରେ ବସବାସ କରୁଥିବା ଚାଷୀମାନେ ସାଧାରଣତଃ ଖରିଫ ଫସଲରୁ ବଞ୍ଚିତ ହୁଅନ୍ତି । ତେଣୁ ନିକଟସ୍ଥ ଗ୍ରାମର ଚାଷୀମାନେ ଭୋଲପାଟଣା ଏବଂ ଶରଧାପୁର (ଭୋଲପାଟଣାର ୩ କିଲୋମିଟର ତଳମୁଣ୍ଡରେ) ଠାରେ କ୍ରସ୍ ବନ୍ଧ ନିର୍ମାଣ କରି ରାଜୁଆ ନଦୀର ପାଣିକୁ ରବି ଫସଲ ପାଇଁ ସ୍ଥାନ ସ୍ଥାନରେ ବ୍ୟବହାର କରୁଥିଲେ । ଏହି ଅଞ୍ଚଳରେ ରବି ଚାଷ ପାଇଁ ଉପରୋକ୍ତ ବିଷୟକୁ ଦୃଷ୍ଟିରେ ରଖି, ଭୋଲପାଟଣା ଠାରେ ଏକ ଡାଇଭର୍ସନ ଖେୟାର ନିର୍ମାଣ କରିବାକୁ ନିଷ୍ପତ୍ତି ନିଆଯାଇଥିଲା, ଯାହା ଦ୍ଵାରା ୨୬୬୬ ହେକ୍ଟର ଚାଷଯୋଗ୍ୟ ଜମିକୁ ଜଳସେଚନ ଯୋଗାଇ ଦିଆ ଯାଇପାରିବ ।

ରାଜୁଆ ଡାଇଭର୍ସନ ଖେୟାର ରାଜୁଆ ନଦୀ ଉପରେ ଅବସ୍ଥିତ ଏକ ଚାଲୁଥିବା ଜଳସେଚନ ପ୍ରକଳ୍ପ, ଯାହା ଓଡ଼ିଶାର ଖୋର୍ଦ୍ଧା ଏବଂ ପୁରୀ ଜିଲ୍ଲା ଉଭୟକୁ ଲାଭ ପହଞ୍ଚାଇଥାଏ । ଏହା ନାବାର୍ଡ (ଜାତୀୟ କୃଷି ଏବଂ ଗ୍ରାମୀଣ ବିକାଶ ବ୍ୟାଙ୍କ)

ସହାୟତାରେ କାର୍ଯ୍ୟକାରୀ ହେଉଥିବା ଏକ ପ୍ରକଳ୍ପ । ପ୍ରକଳ୍ପର ପ୍ରାଥମିକ ଉଦ୍ଦେଶ୍ୟ ହେଉଛି ଅଞ୍ଚଳର ଜଳସେଚିତ ଅଞ୍ଚଳଗୁଡ଼ିକୁ ନିଶ୍ଚିତ ଜଳସେଚନ ସୁବିଧା ଯୋଗାଇବା, ଯାହା ବିଶେଷକରି ଖରିଫ ଏବଂ ରବି ଫସଲ ପାଇଁ କୃଷି ଉତ୍ପାଦନ ଏବଂ ଉତ୍ପାଦକତା ବୃଦ୍ଧି କରିବାରେ ସାହାଯ୍ୟ କରେ । ଏହି ପ୍ରକଳ୍ପ କାର୍ଯ୍ୟ ଶେଷ ହେବାପରେ, ଖୋର୍ଦ୍ଧା ଜିଲ୍ଲାର ୧୫ଟି ଗ୍ରାମ - ୧୨୭୩.୫୦ ହେକ୍ଟର ଏବଂ ପୁରୀ ଜିଲ୍ଲାର ୨୧ଟି ଗ୍ରାମ - ୧୩୯୨.୫୦ ହେକ୍ଟର ଉପକୃତ ହେବେ ।

ଯେହେତୁ ଏହା ଏକ ଛୋଟ ପ୍ରକଳ୍ପ, ତେଣୁ ସର୍ବନିମ୍ନ ଜମି ଅଧିଗ୍ରହଣ କରାଯିବ । କିନ୍ତୁ ଏହାର ଅନୁଭୂତ ଲାଭ ହେବ ଜଳସେଚନ ସୁବିଧା, ପାନୀୟ ଜଳ ଯୋଗାଣ ଏବଂ ବର୍ଷସାରା ମାଛ ଚାଷ । ଏହି ପ୍ରକଳ୍ପ ରବି ଋତୁରେ ୨୬୬୬ ହେକ୍ଟର ଜମିକୁ ଜଳସେଚନ କରିବ । ଏହା ବ୍ୟତୀତ ଏହି ପ୍ରକଳ୍ପ ବିଭିନ୍ନ ପ୍ରକାରର ଚାଷକୁ ଜଳସେଚନ ସୁବିଧା ମଧ୍ୟ ଯୋଗାଇବ ଏବଂ ଚାଷ ଏବଂ ସମ୍ପୂର୍ଣ୍ଣ କାର୍ଯ୍ୟକଳାପରୁ ଆୟ ସୃଷ୍ଟି ହେବ ।

୮.୨ ସୁପାରିଶ

ପ୍ରକଳ୍ପ ପ୍ରଭାବିତ ବ୍ୟକ୍ତିଙ୍କ ଆବଶ୍ୟକତା କୁ ଦୃଷ୍ଟିରେ ରଖି ନିମ୍ନଲିଖିତ ସୁପାରିଶ କରାଯାଇଛି:

୧. ପ୍ରଭାବିତ ଗ୍ରାମବାସୀମାନେ ଅଧିଗ୍ରହଣ ହେଉଥିବା ଜମି ପାଇଁ ଅଧିକ କ୍ଷତିପୂରଣ ଆଶା କରନ୍ତି ଯାହା ବିଚାର କରାଯାଇପାରେ ।
୨. କ୍ଷତିଗ୍ରସ୍ତ ପ୍ରଜାମାନେ ଜମି ବଦଳରେ ଜମି ଦେବା ନିମନ୍ତେ ଦାବି କରିଥିଲେ ।
୩. ମୃତ୍ତିକା କ୍ଷୟର ଭୟ ଥିବା ସ୍ଥାନ ଏବଂ ଅନ୍ୟାନ୍ୟ ସ୍ଥାନରେ ବନୀକରଣ କରାଯାଇପାରେ ଯାହା ଦ୍ଵାରା ସେହି ଅଞ୍ଚଳରେ ଏକ ଭଲ ପରିବେଶ ସୁନିଶ୍ଚିତ ହୋଇପାରିବ ।
୪. ନିର୍ମାଣ ସମୟରେ ଆଗ୍ରହୀ ଗ୍ରାମବାସୀମାନଙ୍କୁ ନିର୍ମାଣ ସଂସ୍ଥା କିମ୍ବା ଏହାର ଠିକାଦାରଙ୍କ ମାଧ୍ୟମରେ ଅସ୍ଥାୟୀ ଭାବରେ ନିୟୋଜିତ କରାଯାଇପାରେ ।
୫. ପାନୀୟ ଜଳ ସୁବିଧାର ବ୍ୟବସ୍ଥା, ବିଶେଷକରି ଗ୍ରୀଷ୍ମ ଋତୁରେ କରାଯାଇପାରେ ।
୬. ଲୋକଙ୍କ ଜରୁରୀ ଆବଶ୍ୟକତା ପୂରଣ କରିବା ପାଇଁ ଏକ ପ୍ରାଥମିକ ସ୍ଵାସ୍ଥ୍ୟ କେନ୍ଦ୍ର (PHC) ବ୍ୟବସ୍ଥା କରାଯାଇପାରେ ।
୭. ସ୍ଥାନୀୟ ଲୋକଙ୍କୁ ବହୁବିଧ ଫସଲ ଚାଷ, ମାଛ ଚାଷ ଏବଂ ଅନ୍ୟାନ୍ୟ ଆର୍ଥିକ କାର୍ଯ୍ୟକଳାପରେ ନିୟୋଜନ ନିମନ୍ତେ ଉତ୍ସାହିତ କରିବା ପାଇଁ ବ୍ୟବସ୍ଥା କରାଯାଇପାରେ, ଯାହା ଦ୍ଵାରା ପ୍ରକଳ୍ପର ସର୍ବୋତ୍ତମ ଉପଯୋଗ ହୋଇପାରିବ । ଯଦି ଏହା କରାଯାଏ, ତେବେ ଏହା ବର୍ତ୍ତମାନ ଘଟୁଥିବା ସ୍ଥାନାନ୍ତରଣ ହାରକୁ ହ୍ରାସ କରିପାରିବ ।
୮. ଅଧିଗ୍ରହଣ ପରେ ଓଡ଼ିଶା ସରକାରଙ୍କ ଜଳ ସମ୍ପଦ ବିଭାଗ ଦ୍ଵାରା କ୍ଷତିପୂରଣ ରାଶି ବିତରଣ ଏବଂ ଜମି ଚିହ୍ନଟ ସମୟରେ ଉପଯୁକ୍ତ ଏବଂ ସ୍ଵଳ୍ପ ପ୍ରକ୍ରିୟା ବଜାୟ ରଖିବା ଉଚିତ ।

ଭାଗ - ୨

ସାମାଜିକ ପ୍ରଭାବ ଆକଳନ ଅଧିୟନ ନିମନ୍ତେ ବିଜ୍ଞପ୍ତି ଏବଂ ଭୁମି ଅନୁସୂଚୀ

ଓଡ଼ିଶା ସରକାର ରାଜସ୍ୱ ଓ ବିପର୍ଯ୍ୟୟ ପରିଚାଳନା ବିଭାଗ

No.RDM-LAA-KHD-0009-2025- **୫୭୭୧୧** /R&DM, Dated
ସାମାଜିକ ପ୍ରଭାବ ନିର୍ଦ୍ଧାରଣ ନିମନ୍ତେ ଅଧିସୂଚନା

19 DEC 2025

ରାଜ୍ୟ ସରକାର ପ୍ରଭାବିତ କ୍ଷେତ୍ର ଜିଲ୍ଲାପାଳ, ଖୋର୍ଦ୍ଧାଙ୍କ ପରାମର୍ଶ କ୍ରମେ ନିମ୍ନଲିଖିତ ଭୁମି ଅଧିଗ୍ରହଣ କରିବାକୁ ଚାହୁଁଛନ୍ତି ଏବଂ ସେଥି ନିମନ୍ତେ ସର୍ବ ସାଧାରଣ ଉଦ୍ଦେଶ୍ୟରେ ପ୍ରଭାବିତ ଅଞ୍ଚଳରେ ସାମାଜିକ ପ୍ରଭାବ ନିର୍ଦ୍ଧାରଣ (Social Impact Assessment) ସର୍ବେକ୍ଷଣ କରିବାକୁ ଚାହୁଁଛନ୍ତି । ଭୁମି ଅର୍ଜନ, ପୁନର୍ବାସ ଓ ଆଇଆନରେ ଉଚିତ ମୂଲ୍ୟ ଏବଂ ସ୍ୱଚ୍ଛତା ଅଧିକାର ଆଇନ ୨୦୧୩ ର ଧାରା ୪(୧) ଅନୁଯାୟୀ ଉକ୍ତ ସର୍ବେକ୍ଷଣ କରାଯିବ ।

୧. ପ୍ରକଳ୍ପ ବିକାଶକାରୀଙ୍କ ନାମ:- ଅଧିକ୍ଷଣ ଯନ୍ତ୍ରୀ, ଖୋର୍ଦ୍ଧା ଜଳସେଚନ ଡିଭିଜନ, ଖୋର୍ଦ୍ଧା (Superintending Engineer, Khordha Irrigation Division, Khordha)

୨. ପ୍ରସ୍ତାବିତ ଭୁମି ଅଧିଗ୍ରହଣ ର ଉଦ୍ଦେଶ୍ୟ:- ରାଜୁଆ ଡାଇଭର୍ସନ ଖେୟାର ପ୍ରକଳ୍ପ ।

୩.SIA ସର୍ବେକ୍ଷଣ ଅନୁଷ୍ଠାନ:- Agricultural and Rural Development Consultancy Society(ARDCOS), Bhubaneswar, an empanelled agency under Nabakrushna Choudhary Centre for Development Studies, Bhubaneswar.

୪. SIA study କରୁଥିବା ଅନୁଷ୍ଠାନର ଯୋଗାଯୋଗ ସୂଚନା:- Nabakrushna Choudhary Centre for Development Studies, Bhubaneswar, Pin-751001
Phone No.(0674) 2300471, 7827451458

୫. ପ୍ରକଳ୍ପ ପାଇଁ ଖୋର୍ଦ୍ଧା ଜିଲ୍ଲାରେ ପ୍ରସ୍ତାବିତ ଭୁମି ଅଧିଗ୍ରହଣର ବିବରଣୀ/ତଥ୍ୟସିଲ

କ୍ରମିକ ନଂ	ତହସିଲ	ଗ୍ରାମ	ବେସରକାରୀ ଜମି	ମକ୍ତବ୍ୟ
୧	ଖୋର୍ଦ୍ଧା	ବ୍ରଜମୋହନପୁର	ଏ ୧.୨୩୧	
ମୋଟ			ଏ ୧.୨୩୧	

ଏଥି ସହିତ ଭୁମି ଅନୁସୂଚୀ ସଂଲଗ୍ନ କରାଯାଇଅଛି ।

(କ) ପ୍ରସ୍ତାବିତ ପ୍ରକଳ୍ପ ର ସଂକ୍ଷିପ୍ତ ବିବରଣୀ:-ଖୋର୍ଦ୍ଧା ଜିଲ୍ଲା ଖୋର୍ଦ୍ଧା ଚହସିଲ ବ୍ରଜମୋହନପୁର ମୌଜାରେ ରାଜୁଆ ଡାଇଭର୍ସନ ଷ୍ଟେସନର ପ୍ରକଳ୍ପ ଅଧୀନରେ "ବ୍ରଜମୋହନପୁର ସବ-ମାଇନର-୦୨" ନିର୍ମାଣ ନିମନ୍ତେ ଅଧିକାର ଯନ୍ତ୍ରୀ, ଖୋର୍ଦ୍ଧା ଜଳସେଚନ ବିଭାଜନ, ଖୋର୍ଦ୍ଧାଙ୍କ ଦ୍ୱାରା ଭୂମି ଅଧିଗ୍ରହଣ ଆବଶ୍ୟକ ହେଉଅଛି ।

(ଖ)SIA ସର୍ବେକ୍ଷଣରେ ଅନ୍ତର୍ଭୁକ୍ତ ପ୍ରକଳ୍ପ ଅଞ୍ଚଳ ଏବଂ ପ୍ରକଳ୍ପ ପ୍ରଭାବିତ ଅଞ୍ଚଳ :- ଖୋର୍ଦ୍ଧା ଜିଲ୍ଲା ରେ ଉପରୋକ୍ତ ୧ ଗୋଟି ମୌଜା ରେ ଏ ୧.୨୩୧ ଘରୋଇ ଜମି ଅନ୍ତର୍ଭୁକ୍ତ । ପ୍ରକଳ୍ପ ପ୍ରଭାବିତ ଜମିର ବିସ୍ତୃତ ତାଲିକା/ତଫସିଲ SIA ସର୍ବେକ୍ଷଣ ଅନ୍ତେ ମିଳି ପାରିବ ।

(ଗ) ଗ୍ରାମସଭା / ଭୂମି ମାଲିକଙ୍କ ସହମତି ଆବଶ୍ୟକ କି ? ଯଦି ଏହି ଅଧିଗ୍ରହଣ ଘରୋଇ କମ୍ପାନୀଙ୍କ ପାଇଁ ହେଉଥାଏ ତେବେ ୮୦ ପ୍ରତିଶତ ପ୍ରଭାବିତ ପରିବାରଙ୍କ ପୂର୍ବସମ୍ମତି ଆବଶ୍ୟକ ପଡ଼ିବ ଏବଂ ଯଦି ସରକାରୀ ବେସରକାରୀ ଭାଗିଦାରୀ ପ୍ରକଳ୍ପ ନିମନ୍ତେ ଏହି ଅଧିଗ୍ରହଣ ହେଉଥାଏ ତେବେ ୭୦ ପ୍ରତିଶତ ପ୍ରଭାବିତ ପରିବାରଙ୍କ ପୂର୍ବସମ୍ମତି ଆବଶ୍ୟକ ପଡ଼ିବ ।

(ଘ) SIA ସର୍ବେକ୍ଷଣର ପ୍ରାଥମିକ ଉଦ୍ଦେଶ୍ୟ ଏବଂ ମୁଖ୍ୟ କାର୍ଯ୍ୟାବଳୀ:- ସର୍ବସାଧାରଣ ଉଦ୍ଦେଶ୍ୟ ନିର୍ଦ୍ଧାରଣ ପ୍ରଭାବିତ ଅଞ୍ଚଳରେ ଥିବା ସମସ୍ତ ଗ୍ରାମବାସୀ ଲକ୍ଷ୍ୟ ପରାମର୍ଶ କ୍ରମେ SIA ସର୍ବେକ୍ଷଣ କରାଯିବ । SIA ସର୍ବେକ୍ଷଣ କ୍ଷେତ୍ର ପରିଦର୍ଶନ, ପ୍ରଭାବିତ ବ୍ୟକ୍ତିଙ୍କ ସାମୁହିକ ଆଲୋଚନା ଏବଂ ପ୍ରଭାବିତ ବ୍ୟକ୍ତିଙ୍କ ମତାମତ ଚୁଡ଼ାନ୍ତ ରିପୋର୍ଟ ରେ ସ୍ଥାନିତ ହେବ । ପ୍ରଭାବିତ ଅଞ୍ଚଳରେ ଜନଶୁଣାଣି ପ୍ରକ୍ରିୟା ନିମନ୍ତେ ଓଡ଼ିଶା ନ୍ୟାୟୋଚିତ କ୍ଷତିପୂରଣ ଅଧିକାର ଏବଂ ଭୂଅର୍ଜନ, ପୁନର୍ବାସ ଓ ଅଇଆନ କ୍ଷେତ୍ରରେ ସ୍ୱଚ୍ଛତା ନିୟମାବଳୀ ୨୦୧୨ ର ନିୟମ-୧୪ ଦ୍ରଷ୍ଟବ୍ୟ ।

(ଙ)SIA ସର୍ବେକ୍ଷଣ ଆରମ୍ଭ ଏବଂ ସମାପନ ରିପୋର୍ଟ ପ୍ରଦାନ ଏବଂ ତାହାର ପ୍ରକାଶନ ସରକାରୀ ବିଜ୍ଞପ୍ତି ପ୍ରକାଶିତ ଦିବସଠାରୁ ୬ ମାସ ମଧ୍ୟରେ SIA ସର୍ବେକ୍ଷଣ ସମାପନ କରାଯିବ । SIA ସର୍ବେକ୍ଷଣ ରିପୋର୍ଟ ସମ୍ପୂର୍ଣ୍ଣ ପ୍ରଭାବିତ ପଞ୍ଚାୟତ /ଗ୍ରାମ/ଖାର୍ଡ ସ୍ତରରେ ସ୍ଥାନୀୟ ଭାଷାରେ ପ୍ରକାଶନ କରାହେବ । ତତସହିତ ଜିଲ୍ଲାପାଳ, ଉପଜିଲ୍ଲାପାଳ ଏବଂ ବ୍ଲକ୍ ମହକୁମାରେ ପ୍ରକାଶନ କରାଯିବ ଏବଂ ସର୍ବସାଧାରଣଙ୍କ ଗୋଟିଗୋଟି ସରକାରଙ୍କ ଷ୍ଟେସନରେ ସୂଚିତ ହେବ ।

ରାଜ୍ୟପାଳଙ୍କ ଆଦେଶାନୁସାରେ

(ସୁରଞ୍ଜନ ପ୍ରଧାନ)
ଅତିରିକ୍ତ ଶାସନ ସଚିବ

Memo No. ୫୭୭୧୨ /Rev & DM, Dated

19 DEC 2025

Copy along with the land schedule forwarded to the Director, Printing Stationery, Odisha, Cuttack for information and necessary. He is requested to publish the Notification in the next issue of the Odisha Gazette as this is a statutory one.

SRO Number may be allotted to this publication.

Additional Secretary to Government

Memo No. ୫୭୭୧୩ /Rev & DM, Dated 19 DEC 2025

Copy forwarded to Department of Water Resources/ Superintending Engineer, Khordha Irrigation Division, Khordha for information and necessary action.

Additional Secretary to Government

Memo No. ୫୭୭୧୪ /Rev & DM, Dated 19 DEC 2025

Copy forwarded to RDC(CD), Cuttack/ Collector, Khordha/ Land Acquisition Officer, Khordha for information and necessary action.

Additional Secretary to Government

Memo No. ୫୭୭୧୫ /Rev & DM, Dated 19 DEC 2025

Copy forwarded to the State Co-ordinator ,Nabakrushna Choudhury Centre for Development Studies ,Bhubaneswar (email: ncdsbbsr1987@gmail.com) for information and necessary action.

Additional Secretary to Government

Memo No. ୫୭୭୧୬ /Rev & DM, Dated 19 DEC 2025


Copy forwarded to the e-Governance Branch of this Department with a request to upload the Notification in the website.

Additional Secretary to Government

<p style="text-align: center;">ପ୍ରସ୍ତାବିତ ଭୂମି ଅଧିଗ୍ରହଣ ଅନୁସୂଚୀ ଜିଲ୍ଲା - ଖୋର୍ଦ୍ଧା ଚହସିଲ - ଖୋର୍ଦ୍ଧା ମୌଜା - ବ୍ରଜମୋହନପୁର</p>								
କ୍ରମିକ ନମ୍ବର	ମୌଜା	ଗ୍ରାମାଞ୍ଚଳ / ସହରାଞ୍ଚଳ	ଖାତା ନମ୍ବର	ପୁଟ ନମ୍ବର	ପୁଟ ର ମୋଟ ରକବା	ଅଧିଗ୍ରହଣ ହେବାକୁ ଥବା ରକବା	କିସମ	ଖାତା ରୟତ
୧	୨	୩	୪	୫	୬	୭	୮	୯
୧	ବ୍ରଜମୋହନପୁର	ଗ୍ରାମାଞ୍ଚଳ	୩୭	୭୧୭	୦.୩୮୦	୦.୦୮୭	ଚକଭୂକ୍ତ	କାମଦେବ ସ୍ଵାଇଁ ପି:ପୁରକ ସ୍ଵାଇଁ ଜା: ଖଣ୍ଡାୟତ ବା: ଗୋପିନାଥ ପୁର
୨			୭୨	୭୧୯	୦.୩୨୦	୦.୦୦୫	ଚକଭୂକ୍ତ	ଗତି ସାମନ୍ତରା, ସଦାଶିବ ସାମନ୍ତରା, ତାରେଶ୍ଵର ସାମନ୍ତରା ପି: ଦିନାମ୍ବର ସାମନ୍ତରା ଜା: ଖଣ୍ଡାୟତ ବା: ନିଜଗାଁ
୩			୧୯୬	୭୧୮	୦.୩୭୦	୦.୧୪୨	ଚକଭୂକ୍ତ	ନରସିଂହ ମାନସିଂହ ପି:ହାଡ଼ିବନ୍ଧୁ ମାନସିଂହ ଜା: ଖଣ୍ଡାୟତ ବା: ନିଜଗାଁ
୪			୧୯୭	୭୨୩	୦.୬୨୦	୦.୧୫୫	ଚକଭୂକ୍ତ	ନରୋତ୍ତମ ବିଶ୍ଵାଳ ପି:ବାନାମ୍ବର ବିଶ୍ଵାଳ ଜା: ଖଣ୍ଡାୟତ ବା: ନିଜଗାଁ
୫			୩୩୪	୭୨୦	୦.୧୯୦	୦.୦୩୫	ଚକଭୂକ୍ତ	ଶ୍ରୀ ଗ୍ରାମେଶ୍ଵର ଦେବ ବିଜେ ଗୋପିନାଥ ପୁର ମାର୍ପଟ ବା:, ବିଛା ମହାପାତ୍ର ସା: ବୁଧୁ ମହାପାତ୍ର ଜା: ମାଳି ବା: ଗୋପିନାଥ ପୁର

୬			୩୬୪	୭୨୧	୦.୨୫୦	୦.୦୨୫	ଚକଭୂକ୍ତ	ଶ୍ରୀ ବ୍ରାହ୍ମେଶ୍ୱର ଦେବ ମନ୍ଦିର ଗୋପିନାଥ ପୁର ମାର୍ଗଟ ବା., ବୈକୁଣ୍ଠ ମହାପାତ୍ର, ଦାସରଥ ମହାପାତ୍ର, ଶ୍ୱେତ ମହାପାତ୍ର ପି: ବୁଧ୍ ମହାପାତ୍ର, ବିଛା ମହାପାତ୍ର ସ୍ତ୍ରୀ: ବୁଧ୍ ମହାପାତ୍ର ଜା: ମାଳି, ବିଦ୍ୟୁଲତା ଆଚାର୍ଯ୍ୟା, ପ୍ରେମଲତା ଆଚାର୍ଯ୍ୟା, ବସନ୍ତ ମଞ୍ଜରୀ ଆଚାର୍ଯ୍ୟା, ସତ୍ୟଭାମା ଆଚାର୍ଯ୍ୟା ପି: ସୋମନାଥ ଆଚାର୍ଯ୍ୟା, ଖୁଳି ଆଚାର୍ଯ୍ୟା ସ୍ତ୍ରୀ: ସୋମନାଥ ଆଚାର୍ଯ୍ୟା, ଉପେନ୍ଦ୍ର ଆଚାର୍ଯ୍ୟା, ଅନନ୍ତ ଆଚାର୍ଯ୍ୟା, ଦାମୋଦର ଆଚାର୍ଯ୍ୟା ପି: ଶଙ୍କର ଆଚାର୍ଯ୍ୟା, ମାଗି ଆଚାର୍ଯ୍ୟା ସ୍ତ୍ରୀ: ଶଙ୍କର ଆଚାର୍ଯ୍ୟା ଜା: ବ୍ରାହ୍ମଣ ବା: ଗୋପିନାଥପୁର
୭			୫୯୨/୧୨୮	୫୯୭	୦.୯୯୫	୦.୦୭୨	ଚକଭୂକ୍ତ	ବୈକୁଣ୍ଠ ବିଶ୍ୱାଳ ପି:ଗୁଣ୍ଡୁଚି ବିଶ୍ୱାଳ ବା: ନିଜଗାଁ
୮			୩୮୨	୭୨୯	୧.୩୮୦	୦.୩୫୬	ଚକଭୂକ୍ତ	ଭାଗିରଥ ମୁଖାରସିଂହ, ଦାସରଥ ମୁଖାରସିଂହ, ହରପ୍ରିୟା ମୁଖାରସିଂହ, ନଳିନୀ ମୁଖାରସିଂହ ପି: ସକ୍ତ ଚରଣ ମୁଖାରସିଂହ, ଶୋଭା ମୁଖାରସିଂହ ସ୍ତ୍ରୀ: ସକ୍ତ ଚରଣ ମୁଖାରସିଂହ ଜା: ଖଣ୍ଡାୟତ ବା: ନିଜଗାଁ, ବିଦ୍ୟୁଲତା ଆଚାର୍ଯ୍ୟା, ପ୍ରେମଲତା ଆଚାର୍ଯ୍ୟା ପି: ସୋମନାଥ ଆଚାର୍ଯ୍ୟା ଜା: ବ୍ରାହ୍ମଣ ବା: ଗୋପିନାଥପୁର, ଚମ୍ପା ମହାପାତ୍ର ସ୍ତ୍ରୀ: ଭ୍ରମର ବର ମହାପାତ୍ର ଜା: ବ୍ରାହ୍ମଣ ବା: ନରସିଂହପୁର ଥାନା - ଚନ୍ଦନପୁର, ଜିଲ୍ଲା - ପୁରୀ

ଏନ୍ ସି ଡି ଏସ୍/ଆର୍ଡିକସ୍/ରାଜୁଆ ଡାଇଭର୍ସନ ଖେୟାର ପାଇଁ ଖୋର୍ଦ୍ଧା ଜିଲ୍ଲାର ଖୋର୍ଦ୍ଧା ଚହସିଲ ଅନ୍ତର୍ଗତ ବ୍ରଜମୋହନପୁର ଗ୍ରାମରୁ ବ୍ୟକ୍ତିଗତ ଜମି ଅଧିଗ୍ରହଣ ପାଇଁ ସାମାଜିକ ପ୍ରଭାବ ଆକଳନ ଅଧିକାରୀ (ଟି ଓ ଆର ୭୮-୦୦୦୦୪)

୯		୪୨୭	୭୨୨	୦.୨୯୦	୦.୦୩୦	ଚକ୍ରଭୁକ୍ତ	ସନାତନ ସେନାପତି ପି: ପାବୁକି ସେନାପତି ଜା: ଖଣ୍ଡାୟତ ବା: ନିଜଗାଁ,କିମ୍ପତ ଆଠ ଅଣା ବା: ବିରେନ ସେନାପତି, ବାବୁଲି ସେନାପତି ପି: ପାଣ୍ଡୁ ସେନାପତି, ଶଶି ସେନାପତି ସ୍ତ୍ରୀ: ପାଣ୍ଡୁ ସେନାପତି ଜା: ଖଣ୍ଡାୟତ ବା: ନିଜଗାଁ,କିମ୍ପତ ଆଠ ଅଣା ବା	
୧୦		୪୪୮	୭୨୭	୦.୨୮୦	୦.୧୫୫	ଚକ୍ରଭୁକ୍ତ	ଶ୍ରୀ ରଘୁନାଥ ଦେବ ବିଜେ ନିଜଗାଁ ମାର୍ପଟ ବା:, ସୀତାରାମ ପଟ୍ଟନାୟକ, ପ୍ରାଣକୃଷ୍ଣ ପଟ୍ଟନାୟକ ପି: ନାରାଣ ବନ୍ଧୁ ପଟ୍ଟନାୟକ ଜା: କରଣ ବା: ଗୋପିନାଥ ପୁର	
୧୧		୫୯୪	୭୨୪	୦.୨୭୦	୦.୦୬୫	ଚକ୍ରଭୁକ୍ତ	ଶ୍ରୀ ଜଗନ୍ନାଥ ମହାପାତ୍ର ବିଜେ ପୁରୀ ଚରଫ ଆଡ଼ମିନିଷ୍ଟ୍ରେଟର, ଜଗନ୍ନାଥ ମନ୍ଦିର ପରିଚାଳନା କମିଟି ପୁରୀ ଖେତ୍ରୀଚ ନମ୍ବର - 1, 1 ନରୋତମ ବିଶ୍ୱାଳ ପି:ବାନାମ୍ବର ବିଶ୍ୱାଳ ଜା: ଖଣ୍ଡାୟତ ବା: ନିଜଗାଁ	
୧୨		୬୦୨	୭୨୮	୦.୨୦୫	୦.୧୦୫	ଚକ୍ରଭୁକ୍ତ	ମନ ମୋହନ ଛୋଟରା, ଭଗବାନ ଛୋଟରା ପି: ରାଘବା ନନ୍ଦ ଛୋଟରା, ବାସନ୍ତି ଛୋଟରା ସ୍ତ୍ରୀ: ରାଘବା ନନ୍ଦ ଛୋଟରା ଜା: କରଣ ବା: ରକ୍ତପଟା ଥାନା - କଣାସ	
		ମୋଟ ଅଧିଗ୍ରହଣ ରକବା= ଏକର ୧.୨୩୧						
 ଭୂ-ଅର୍ଜନ ଅଧିକାରୀ, ଖୋର୍ଦ୍ଧା								

ଭାଗ - ୩

ଜମି ହରାଇଥିବା ପରିବାରର ତାଲିକା

କ୍ରମଂ	ଗ୍ରାମର ନାମ	ଖାତା ସଂଖ୍ୟା	ପରିବାର ମୁଖ୍ୟଙ୍କ ନାମ	ଲିଙ୍ଗ	ବୟସ	ଜାତି	ସମୁଦାୟ ପ୍ରକଳ୍ପ ଜମି (ଏକରରେ)	ଅଧିଗ୍ରହଣ ହେବାକୁ ଥିବା ସମୁଦାୟ ଜମି ର ପରିମାଣ (ଏକରରେ)	ଅଧିଗ୍ରହଣ ହେବାକୁ ଥିବା ଜମି ସମୁଦାୟ ଜମି ର କେତେ ପ୍ରତିଶତ
(୧)	(୨)	(୩)	(୪)	(୫)	(୬)	(୭)	(୮)	(୯)	(୧୦)
୧	ବ୍ରଜମୋହନପୁର	୩୭	ଅଭିମନ୍ୟୁ ସ୍ୱାଇଁ	ପୁରୁଷ	୫୨	ଓ ବି ସି	୦.୩୮୦	୦.୦୮୬	୨୨.୬୩
୨	ବ୍ରଜମୋହନପୁର	୭୨	ଗତି ସାମନ୍ତରାୟ	ପୁରୁଷ	୬୨	ଓ ବି ସି	୦.୩୨୦	୦.୦୦୫	୧.୫୬
୩			ତାରେଶ୍ୱର ସାମନ୍ତରାୟ	ପୁରୁଷ	୪୫	ଓ ବି ସି			
୪			ସଦାଶିବ ସାମନ୍ତରାୟ	ପୁରୁଷ	୬୩	ଓ ବି ସି			
୫	ବ୍ରଜମୋହନପୁର	୧୯୬	ସନ୍ତୋଷ ମାନସିଂହ	ପୁରୁଷ	୫୧	ଓ ବି ସି	୦.୩୭୦	୦.୧୪୨	୩୮.୩୮
୬	ବ୍ରଜମୋହନପୁର	୧୯୭,୫୯୪	ଶ୍ରୀମତ୍ ବିଶ୍ୱାଳ	ପୁରୁଷ	୬୩	ଓ ବି ସି	୦.୮୯୦	୦.୨୨୦	୨୪.୬୨
୭			ପ୍ରସନ୍ନ ବିଶ୍ୱାଳ	ପୁରୁଷ	୬୫	ଓ ବି ସି			
୮	ବ୍ରଜମୋହନପୁର	୩୩୪, ୩୬୪	ସୁଶାନ୍ତ ମହାପାତ୍ର	ପୁରୁଷ	୪୨	ସାଧାରଣ	୦.୨୫୨	୦.୦୪୨	୧୬.୬୭
୯	ବ୍ରଜମୋହନପୁର	୩୬୪	କାନ୍ତୁ ଆଚାର୍ଯ୍ୟ	ପୁରୁଷ	୩୫	ସାଧାରଣ	୦.୧୮୮	୦.୦୧୮	୯.୫୭
୧୦			ଦାମୋଦର ଆଚାର୍ଯ୍ୟ	ପୁରୁଷ	୮୩	ସାଧାରଣ			
୧୧			ସତ୍ୟଭାମା ଆଚାର୍ଯ୍ୟ	ମହିଳା	୬୫	ସାଧାରଣ			
୧୨	ବ୍ରଜମୋହନପୁର	୫୯୨/୧୨୮	ବୈକୁଣ୍ଠ ବିଶ୍ୱାଳ	ପୁରୁଷ	୭୪	ଓ ବି ସି	୦.୯୯୫	୦.୦୭୨	୭.୨୪
୧୩	ବ୍ରଜମୋହନପୁର		ରାମଚନ୍ଦ୍ର ବିଶ୍ୱାଳ	ପୁରୁଷ	୩୮	ଓ ବି ସି			
୧୪	ବ୍ରଜମୋହନପୁର	୩୮୨	ଭାଗୀରଥୀ ମୁଖାରସିଂହ	ପୁରୁଷ	୬୩	ଓ ବି ସି	୧.୩୮୦	୦.୩୫୬	୨୫.୮୦
୧୫	ବ୍ରଜମୋହନପୁର		ହରପ୍ରିୟା ମୁଖାରସିଂହ	ମହିଳା	୭୦	ଓ ବି ସି			
୧୬	ବ୍ରଜମୋହନପୁର		ଶୋଭା ମୁଖାରସିଂହ	ମହିଳା	୭୦	ଓ ବି ସି			

ଏନ୍ ସି ଡି ଏସ୍/ ଆର୍ଡିକସ୍/ରାଜୁଆ ଡାଇଭର୍ସନ ଖେଳାର ପାଇଁ ଖୋର୍ଦ୍ଧା ଜିଲ୍ଲାର ଖୋର୍ଦ୍ଧା ଚହସିଲ ଅନ୍ତର୍ଗତ ବ୍ରଜମୋହନପୁର ଗ୍ରାମରୁ ବ୍ୟକ୍ତିଗତ ଜମି ଅଧିଗ୍ରହଣ ପାଇଁ
ସାମାଜିକ ପ୍ରଭାବ ଆକଳନ ଅଧିକାର (ଟି ଓ ଆଇ ୭୮-୦୦୦୦୪)

କ୍ରମଂ	ଗ୍ରାମର ନାମ	ଖାତା ସଂଖ୍ୟା	ପରିବାର ମୁଖ୍ୟଙ୍କ ନାମ	ଲିଙ୍ଗ	ବୟସ	ଜାତି	ସମୁଦାୟ ପ୍ରକଳ୍ପ ଜମି (ଏକରରେ)	ଅଧିଗ୍ରହଣ ହେବାକୁ ଥିବା ସମୁଦାୟ ଜମି ର ପରିମାଣ (ଏକରରେ)	ଅଧିଗ୍ରହଣ ହେବାକୁ ଥିବା ଜମି ସମୁଦାୟ ଜମି ର କେତେ ପ୍ରତିଶତ
୧୭	ବ୍ରଜମୋହନପୁର		ଦାଶରଥୀ ଯୁଝାରସିଂହ	ପୁରୁଷ	୫୦	ଓ ବି ସି			
୧୮	ବ୍ରଜମୋହନପୁର	୫୨୬	ବିରେନ୍ ସେନାପତି	ପୁରୁଷ	୬୩	ଓ ବି ସି	୦.୨୯୦	୦.୦୩୦	୧୦.୩୪
୧୯			ରିକୁନା ସେନାପତି	ପୁରୁଷ	୪୦	ଓ ବି ସି			
୨୦			ବାବୁଲି ସେନାପତି	ପୁରୁଷ	୫୫	ଓ ବି ସି			
୨୧	ବ୍ରଜମୋହନପୁର	୫୪୮	ଆଶିଷ୍ କୁମାର				୦.୬୮୦	୦.୧୫୫	୨୨.୭୯
୨୨			ପଙ୍କନାୟକ	ପୁରୁଷ	୫୨	ଓ ବି ସି			
୨୩	ବ୍ରଜମୋହନପୁର	୬୦୨	ମନମୋହନ ଛୋଟରା	ପୁରୁଷ	୬୩	ଓ ବି ସି	୦.୬୦୫	୦.୧୦୫	୧୪.୮୯
୨୪			ଭଗବାନ୍ ଛୋଟରା	ପୁରୁଷ	୬୦	ଓ ବି ସି			
ମୋଟ							୬.୪୫୦	୧.୨୩୧	୧୯.୦୯

ଜମି ହରାଇଥିବା ପରିବାରର ତାଲିକା ସହିତ ଦାବିଦାର ବ୍ୟକ୍ତିମାନଙ୍କ ତାଲିକା

କ୍ରମିକ ସଂଖ୍ୟା	ଗ୍ରାମର ନାମ	ଖାତା ସଂଖ୍ୟା	ପରିବାର ମୁଖ୍ୟଙ୍କ ନାମ	ଦାବି ଦାର କ ବିବରଣୀ	ପରିବାର ସଦସ୍ୟଙ୍କ ନାମ	ଲିଙ୍ଗ	ବୟସ	ଜାତି / ଜାତି	ଶିକ୍ଷାଗତ ଯୋଗ୍ୟତା		ମାଲିକାନାରେ ଥିବା ସମ୍ପତ୍ତିର ମୂଲ୍ୟ	ସମ୍ପତ୍ତିର ମୂଲ୍ୟ (ଏକରରେ)	ଅଧିଗ୍ରହଣ ହେବାକୁ ଥିବା ସମ୍ପତ୍ତିର ମୂଲ୍ୟ (ଏକରରେ)	ଅଧିଗ୍ରହଣ ହେବାକୁ ଥିବା ଜମିର ମାଲିକାନାରେ ଥିବା ସମ୍ପତ୍ତିର ମୂଲ୍ୟ କେତେ ପ୍ରତିଶତ	ଅଧିଗ୍ରହଣ ହେବାକୁ ଥିବା ସମ୍ପତ୍ତିର ମୂଲ୍ୟ କେତେ ପ୍ରତିଶତ
									ଶିକ୍ଷାଗତ ଯୋଗ୍ୟତା	ବୈଷୟିକ ତାଲିମ					
(୧)	(୨)	(୩)	(୪)	(୫)	(୬)	(୭)	(୮)	(୯)	(୧୦)	(୧୧)	(୧୨)	(୧୩)	(୧୪)	(୧୫)	(୧୬)
୧	ବ୍ରଜମୋହନପୁର	୩୭	ଅଭିମନ୍ୟୁ ସ୍ଵାଇଁ	୧	ଅଭିମନ୍ୟୁ ସ୍ଵାଇଁ	ପୁରୁଷ	୫୨	ଓ ବି ସି	ହାଇସ୍କୁଲ	-	୧.୦୦୦	୦.୩୮୦	୦.୦୮୭	୮.୬୦	୨୨.୬୩
				୨	ଅଜିତ	ପୁରୁଷ	୨୭	ଓ ବି ସି	ଗ୍ରାଜୁଏଟ	-	-	-	-	-	-
				୩	ସୁଜିତ	ପୁରୁଷ	୨୩	ଓ ବି ସି	ଗ୍ରାଜୁଏଟ	-	-	-	-	-	-
୨	ବ୍ରଜମୋହନପୁର	୭୨	ଗତି ସାମନ୍ତରାୟ	୧	ଗତି ସାମନ୍ତରାୟ	ପୁରୁଷ	୬୨	ଓ ବି ସି	ସାମାନ୍ୟ ସାକ୍ଷର	-	୧.୫୦୦	୦.୧୦୭	୦.୦୦୨	୦.୧୩	୧.୮୭
				୨	ଭିକାରୀ	ପୁରୁଷ	୪୦	ଓ ବି ସି	ହାଇସ୍କୁଲ	-	-	-	-	-	-
				୩	ଯୋଗୀନାଥ	ପୁରୁଷ	୨୯	ଓ ବି ସି	ବୈଷୟିକ ଡିପ୍ଲୋମା	-	-	-	-	-	-
୩	ବ୍ରଜମୋହନପୁର	୭୨	ଡା. ଚାନ୍ଦିନୀ ସାମନ୍ତରାୟ	୧	ଡା. ଚାନ୍ଦିନୀ ସାମନ୍ତରାୟ	ପୁରୁଷ	୪୫	ଓ ବି ସି	ସାମାନ୍ୟ ସାକ୍ଷର	-	୩.୦୦୦	୦.୧୦୭	୦.୦୦୨	୦.୦୭	୧.୮୭
				୨	ଦିଲ୍ଲୀ	ପୁରୁଷ	୩୦	ଓ ବି ସି	ୟୁକ୍ତ ଦୁଇ	-	-	-	-	-	-
				୩	ରିଲ୍ଲୀ	ପୁରୁଷ	୨୬	ଓ ବି ସି	ୟୁକ୍ତ ଦୁଇ	-	-	-	-	-	-
୪	ବ୍ରଜମୋହନପୁର	୭୨	ସଦାଶିବ ସାମନ୍ତରାୟ	୧	ସଦାଶିବ ସାମନ୍ତରାୟ	ପୁରୁଷ	୬୩	ଓ ବି ସି	ସାମାନ୍ୟ ସାକ୍ଷର	-	୧.୫୦୦	୦.୧୦୭	୦.୦୦୧	୦.୦୭	୦.୯୪
				୨	ମହେଶ୍ଵର	ପୁରୁଷ	୩୨	ଓ ବି ସି	ହାଇସ୍କୁଲ	-	-	-	-	-	-
				୩	ସର୍ବେଶ୍ଵର	ପୁରୁଷ	୨୮	ଓ ବି ସି	ହାଇସ୍କୁଲ	-	-	-	-	-	-
୫	ବ୍ରଜମୋହନପୁର	୧୯୬	ସନ୍ତୋଷ ମାନସିଂହ	୧	ସନ୍ତୋଷ ମାନସିଂହ	ପୁରୁଷ	୫୧	ଓ ବି ସି	ହାଇସ୍କୁଲ	-	୨.୫୦୦	୦.୩୭୦	୦.୧୪୨	୫.୬୮	୩୮.୩୮
				୨	ଶିବ ପ୍ରସାଦ	ପୁରୁଷ	୧୯	ଓ ବି ସି	-	ITI	-	-	-	-	-
୬	ବ୍ରଜମୋହନପୁର	୧୯୭, ୫୯୪	ଶ୍ରୀମତ୍ ବିଶ୍ଵାଳ	୧	ଶ୍ରୀମତ୍ ବିଶ୍ଵାଳ	ପୁରୁଷ	୬୩	ଓ ବି ସି	ଗ୍ରାଜୁଏଟ	-	୨.୫୦୦	୦.୪୪୫	୦.୧୧୦	୪.୪୦	୨୪.୭୨

ଏନ୍ ସି ଡି ଏସ୍/ ଆର୍ଡିକସ୍/ରାଜୁଆ ଡାଇଭର୍ସନ ଖେଳାର ପାଇଁ ଖୋର୍ଦ୍ଧା ଜିଲ୍ଲାର ଖୋର୍ଦ୍ଧା ଚହସିଲ ଅନ୍ତର୍ଗତ ବ୍ରଜମୋହନପୁର ଗ୍ରାମରୁ ବ୍ୟକ୍ତିଗତ ଜମି ଅଧିଗ୍ରହଣ ପାଇଁ

ସାମାଜିକ ପ୍ରଭାବ ଆକଳନ ଅଧିକନ (ଟି ଓ ଆଇ ୭୮-୦୦୦୦୪)

କ୍ରମିକ ସଂଖ୍ୟା	ଗ୍ରାମର ନାମ	ଖାତା ସଂଖ୍ୟା	ପରିବାର ମୁଖ୍ୟଙ୍କ ନାମ	ଦାବି ଦାର କ ବିବରଣୀ	ପରିବାର ସଦସ୍ୟଙ୍କ ନାମ	ଲିଙ୍ଗ	ବୟସ	ଜାତି / ଜାତି	ଶିକ୍ଷାଗତ ଯୋଗ୍ୟତା		ମାଲିକାନାରେ ଥିବା ସମୁଦାୟ ଜମି	ସମୁଦାୟ ପ୍ରକଳ୍ପ ଜମି (ଏକରରେ)	ଅଧିଗ୍ରହଣ ହେବାକୁ ଥିବା ସମୁଦାୟ ଜମିର ପରିମାଣ (ଏକରରେ)	ଅଧିଗ୍ରହଣ ହେବାକୁ ଥିବା ଜମି ମାଲିକାନାରେ ଥିବା ସମୁଦାୟ ଜମିର କେତେ ପ୍ରତିଶତ	ଅଧିଗ୍ରହଣ ହେବାକୁ ଥିବା ପ୍ରକଳ୍ପ ଜମିର କେତେ ପ୍ରତିଶତ
									ଶିକ୍ଷାଗତ ଯୋଗ୍ୟତା	ବୈଷୟିକ ତାଲିମ					
				୨	ରଶ୍ମିରଞ୍ଜନ	ପୁରୁଷ	୩୫	ଓ ବି ସି	ଗ୍ରାଜୁଏଟ	-	-	-	-	-	-
				୩	ରତିରଞ୍ଜନ	ପୁରୁଷ	୩୦	ଓ ବି ସି	ଗ୍ରାଜୁଏଟ	-	-	-	-	-	-
				୪	ସୁତିରଞ୍ଜନ	ପୁରୁଷ	୨୬	ଓ ବି ସି	ଗ୍ରାଜୁଏଟ	-	-	-	-	-	-
୭	ବ୍ରଜମୋହନପୁର	୧୯୭,୫୯୪	ପ୍ରସନ୍ନ ବିଶ୍ୱାଳ	୧	ପ୍ରସନ୍ନ ବିଶ୍ୱାଳ	ପୁରୁଷ	୬୫	ଓ ବି ସି	ଗ୍ରାଜୁଏଟ	-	୨.୫୦୦	୦.୪୪୫	୦.୧୧୦	୪.୪୦	୨୪.୭୨
				୨	ପ୍ରବୀନ	ପୁରୁଷ	୪୩	ଓ ବି ସି	ଗ୍ରାଜୁଏଟ	-	-	-	-	-	-
				୩	ଦୀପକ	ପୁରୁଷ	୩୧	ଓ ବି ସି	ଗ୍ରାଜୁଏଟ	-	-	-	-	-	-
				୪	ସନ୍ଧ୍ୟାରାଣୀ	ମହିଳା	୩୫	ଓ ବି ସି	ନିରକ୍ଷର	-	-	-	-	-	-
୮	ବ୍ରଜମୋହନପୁର	୩୩୪, ୩୬୪	ସୁଶାନ୍ତ ମହାପାତ୍ର	୧	ସୁଶାନ୍ତ ମହାପାତ୍ର	ପୁରୁଷ	୪୨	ସାଧାରଣ	ହାଇସ୍କୁଲ	-	୨.୦୦୦	୦.୨୫୨	୦.୦୪୨	୨.୧୦	୧୬.୬୭
୯	ବ୍ରଜମୋହନପୁର	୩୬୪	କାହ୍ନୁ ଆଚାର୍ଯ୍ୟ	୧	କାହ୍ନୁ ଆଚାର୍ଯ୍ୟ	ପୁରୁଷ	୩୫	ସାଧାରଣ	ହାଇସ୍କୁଲ	-	୧.୦୦୦	୦.୦୬୨	୦.୦୦୭	୦.୭୦	୧୧.୨୯
୧୦	ବ୍ରଜମୋହନପୁର	୩୬୪	ଦାମୋଦର ଆଚାର୍ଯ୍ୟ	୧	ଦାମୋଦର ଆଚାର୍ଯ୍ୟ	ପୁରୁଷ	୮୩	ସାଧାରଣ	ପ୍ରାଥମିକ	-	୨.୦୦୦	୦.୦୬୩	୦.୦୦୭	୦.୩୫	୧୧.୧୧
				୨	ପ୍ରଭାତି	ମହିଳା	୩୭	ସାଧାରଣ	ହାଇସ୍କୁଲ	-	-	-	-	-	-
				୩	ମୁରୁଖିଆ	ପୁରୁଷ	୧୮	ସାଧାରଣ	ଗ୍ରାଜୁଏଟ	-	-	-	-	-	-
				୪	ବାସୁଦେବ	ପୁରୁଷ	୩୩	ସାଧାରଣ	ହାଇସ୍କୁଲ	-	-	-	-	-	-
				୫	ସହଦେବ	ପୁରୁଷ	୩୦	ସାଧାରଣ	ହାଇସ୍କୁଲ	-	-	-	-	-	-
୧୧	ବ୍ରଜମୋହନପୁର	୩୬୪	ସତ୍ୟଭାମା ଆଚାର୍ଯ୍ୟ	୧	ସତ୍ୟଭାମା ଆଚାର୍ଯ୍ୟ	ମହିଳା	୬୫	ସାଧାରଣ	ହାଇସ୍କୁଲ	-	୨.୦୦୦	୦.୦୬୩	୦.୦୦୪	୦.୨୦	୬.୩୫
୧୨	ବ୍ରଜମୋହନପୁର	୫୯୨/୧୨୮	ବୈକୁଣ୍ଠ ବିଶ୍ୱାଳ	୧	ବୈକୁଣ୍ଠ ବିଶ୍ୱାଳ	ପୁରୁଷ	୭୪	ଓ ବି ସି	ପ୍ରାଥମିକ	-	୨.୫୦୦	୦.୪୯୮	୦.୦୩୬	୧.୪୪	୭.୨୩
				୨	କୃଷ୍ଣଚନ୍ଦ୍ର	ପୁରୁଷ	୪୨	ଓ ବି ସି	ପ୍ରାଥମିକ	-	-	-	-	-	-
୧୩	ବ୍ରଜମୋହନପୁର	୫୯୨/୧୨୮	ରାମଚନ୍ଦ୍ର ବିଶ୍ୱାଳ	୧	ରାମଚନ୍ଦ୍ର ବିଶ୍ୱାଳ	ପୁରୁଷ	୩୮	ଓ ବି ସି	ଗ୍ରାଜୁଏଟ	-	୧.୦୦୦	୦.୪୯୭	୦.୦୩୬	୩.୬୦	୭.୨୪
୧୪	ବ୍ରଜମୋହନପୁର	୩୮୨	ଭାଗୀରଥୀ	୧	ଭାଗୀରଥୀ	ପୁରୁଷ	୬୩	ଓ ବି ସି	ଗ୍ରାଜୁଏଟ	-	୨.୦୦୦	୦.୩୫୫	୦.୦୮୯	୪.୫୫	୨୫.୮୦

ଏନ୍ ସି ଡି ଏସ୍/ ଆର୍ଡିକସ୍/ରାଜୁଆ ଡାଇଭର୍ସନ ଷ୍ଟେସାର ପାଇଁ ଖୋର୍ଦ୍ଧା ଜିଲ୍ଲାର ଖୋର୍ଦ୍ଧା ଚହସିଲ ଅନ୍ତର୍ଗତ ବ୍ରଜମୋହନପୁର ଗ୍ରାମରୁ ବ୍ୟକ୍ତିଗତ ଜମି ଅଧିଗ୍ରହଣ ପାଇଁ
ସାମାଜିକ ପ୍ରଭାବ ଆକଳନ ଅଧିକାର (ଟି ଓ ଆଇ ୭୮-୦୦୦୦୪)

କ୍ରମିକ ସଂଖ୍ୟା	ଗ୍ରାମର ନାମ	ଖାତା ସଂଖ୍ୟା	ପରିବାର ମୁଖ୍ୟଙ୍କ ନାମ	ଦାବି ଦାର କ ବିବରଣୀ	ପରିବାର ସଦସ୍ୟଙ୍କ ନାମ	ଲିଙ୍ଗ	ବୟସ	ଜାତି / ଜାତି	ଶିକ୍ଷାଗତ ଯୋଗ୍ୟତା		ମାଲିକାନାରେ ଥିବା ସମୁଦାୟ ଜମି	ସମୁଦାୟ ପ୍ରକଳ୍ପ ଜମି (ଏକରରେ)	ଅଧିଗ୍ରହଣ ହେବାକୁ ଥିବା ସମୁଦାୟ ଜମି ର ପରିମାଣ (ଏକରରେ)	ଅଧିଗ୍ରହଣ ହେବାକୁ ଥିବା ଜମି ମାଲିକାନାରେ ଥିବା ସମୁଦାୟ ଜମି ର କେତେ ପ୍ରତିଶତ	ଅଧିଗ୍ରହଣ ହେବାକୁ ଥିବା ପ୍ରକଳ୍ପ ଜମି ର କେତେ ପ୍ରତିଶତ
									ଶିକ୍ଷାଗତ ଯୋଗ୍ୟତା	ବୈଷୟିକ ତାଲିମ					
			ଯୁଖାରସିଂହ		ଯୁଖାରସିଂହ										
				୨	ସୌମ୍ୟରଞ୍ଜନ	ପୁରୁଷ	୩୫	ଓ ବି ସି	ଗ୍ରାଜୁଏଟ	-	-	-	-	-	-
				୩	ଦିପ୍ତିରଞ୍ଜନ	ପୁରୁଷ	୩୩	ଓ ବି ସି	ହାଇସ୍କୁଲ	-	-	-	-	-	-
୧୫	ବ୍ରଜମୋହନପୁର	୩୮୨	ହରପ୍ରିୟା ଯୁଖାରସିଂହ	୧	ହରପ୍ରିୟା ଯୁଖାରସିଂହ	ମହିଳା	୭୦	ଓ ବି ସି	ସାମାନ୍ୟ ସାକ୍ଷର	-	୨.୦୦୦	୦.୩୪୫	୦.୦୮୯	୪.୪୫	୨୫.୮୦
				୨	ସଂଗ୍ରାମ କେଶରୀ	ପୁରୁଷ	୪୮	ଓ ବି ସି	ଯୁକ୍ତ ଦୁଇ	-	-	-	-	-	-
				୩	ତପନ କୁମାର	ପୁରୁଷ	୪୦	ଓ ବି ସି	ଯୁକ୍ତ ଦୁଇ	-	-	-	-	-	-
୧୬	ବ୍ରଜମୋହନପୁର	୩୮୨	ଶୋଭା ଯୁଖାରସିଂହ	୧	ଶୋଭା ଯୁଖାରସିଂହ	ମହିଳା	୭୦	ଓ ବି ସି	ସାମାନ୍ୟ ସାକ୍ଷର	-	୨.୦୦୦	୦.୩୪୫	୦.୦୮୯	୪.୪୫	୨୫.୮୦
				୨	ନଲିନୀ ଯୁଖାରସିଂହ	ମହିଳା	୫୫	ଓ ବି ସି	ପ୍ରାଥମିକ	-	-	-	-	-	-
				୩	ସିଦ୍ଧାର୍ଥ	ପୁରୁଷ	୩୦	ଓ ବି ସି	ହାଇସ୍କୁଲ	-	-	-	-	-	-
୧୭	ବ୍ରଜମୋହନପୁର	୩୮୨	ଦାଶରଥ୍ ଯୁଖାରସିଂହ	୧	ଦାଶରଥ୍ ଯୁଖାରସିଂହ	ପୁରୁଷ	୫୦	ଓ ବି ସି	ପ୍ରାଥମିକ	-	୨.୦୦୦	୦.୩୪୫	୦.୦୮୯	୪.୪୫	୨୫.୮୦
				୨	ବାଦଲ	ପୁରୁଷ	୨୫	ଓ ବି ସି	ହାଇସ୍କୁଲ	-	-	-	-	-	-
୧୮	ବ୍ରଜମୋହନପୁର	୫୨୬	ବିରେନ୍ ସେନାପତି	୧	ବିରେନ୍ ସେନାପତି	ପୁରୁଷ	୬୩	ଓ ବି ସି	ସାମାନ୍ୟ ସାକ୍ଷର	-	୧.୦୦୦	୦.୦୯୭	୦.୦୧୦	୧.୦୦	୧୦.୩୧
				୨	ବସନ୍ତ	ପୁରୁଷ	୪୫	ଓ ବି ସି	ହାଇସ୍କୁଲ	-	-	-	-	-	-
				୩	ଦୁଷ୍ମନ୍ତ	ପୁରୁଷ	୪୨	ଓ ବି ସି	ହାଇସ୍କୁଲ	-	-	-	-	-	-
				୪	ହେମନ୍ତ	ପୁରୁଷ	୪୦	ଓ ବି ସି	ହାଇସ୍କୁଲ	-	-	-	-	-	-
				୫	ନିରଞ୍ଜନ	ପୁରୁଷ	୩୮	ଓ ବି ସି	ବୈଷୟିକ ଡିପ୍ଲୋମା	-	-	-	-	-	-

ଏନ୍ ସି ଡି ଏସ୍/ ଆର୍ଡିକସ୍/ରାଜୁଆ ଡାଇଭର୍ସନ ଖେୟାର ପାଇଁ ଖୋର୍ଦ୍ଧା ଜିଲ୍ଲାର ଖୋର୍ଦ୍ଧା ଚହସିଲ ଅନ୍ତର୍ଗତ ବ୍ରଜମୋହନପୁର ଗ୍ରାମରୁ ବ୍ୟକ୍ତିଗତ ଜମି ଅଧିଗ୍ରହଣ ପାଇଁ
ସାମାଜିକ ପ୍ରଭାବ ଆକଳନ ଅଧିକାର (ଟି ଓ ଆଇ ୭୮-୦୦୦୦୪)

କ୍ରମିକ ସଂଖ୍ୟା	ଗ୍ରାମର ନାମ	ଖାତା ସଂଖ୍ୟା	ପରିବାର ମୁଖ୍ୟଙ୍କ ନାମ	ଦାବି ଦାର କ ବିବରଣୀ	ପରିବାର ସଦସ୍ୟଙ୍କ ନାମ	ଲିଙ୍ଗ	ବୟସ	ଜାତି / ଜାତି	ଶିକ୍ଷାଗତ ଯୋଗ୍ୟତା		ମାଲିକାନାରେ ଥିବା ସମୁଦାୟ ଜମି	ସମୁଦାୟ ପ୍ରକଳ୍ପ ଜମି (ଏକରରେ)	ଅଧିଗ୍ରହଣ ହେବାକୁ ଥିବା ସମୁଦାୟ ଜମି ର ପରିମାଣ (ଏକରରେ)	ଅଧିଗ୍ରହଣ ହେବାକୁ ଥିବା ଜମି ମାଲିକାନାରେ ଥିବା ସମୁଦାୟ ଜମି ର କେତେ ପ୍ରତିଶତ	ଅଧିଗ୍ରହଣ ହେବାକୁ ଥିବା ଜମି ସମୁଦାୟ ପ୍ରକଳ୍ପ ଜମି ର କେତେ ପ୍ରତିଶତ
									ଶିକ୍ଷାଗତ ଯୋଗ୍ୟତା	ବୈଷୟିକ ତାଲିମ					
୧୯	ବ୍ରଜମୋହନପୁର	୫୨୬	ରିକୁନା ସେନାପତି	୧	ରିକୁନା ସେନାପତି	ପୁରୁଷ	୪୦	ଓ ବି ସି	ପ୍ରାଥମିକ	-	୨.୦୦୦	୦.୦୯୭	୦.୦୧୦	୦.୫୦	୧୦.୩୧
୨୦	ବ୍ରଜମୋହନପୁର	୫୨୬	ବାବୁଲି ସେନାପତି	୧	ବାବୁଲି ସେନାପତି	ପୁରୁଷ	୫୫	ଓ ବି ସି	ହାଇସ୍କୁଲ	-	୧.୫୦୦	୦.୦୯୬	୦.୦୧୦	୦.୬୭	୧୦.୪୨
				୨	ଚନ୍ଦନ	ପୁରୁଷ	୨୫	ଓ ବି ସି	ଯୁକ୍ତ ଦୁଇ	-	-	-	-	-	-
				୩	ରଞ୍ଜନ	ପୁରୁଷ	୨୦	ଓ ବି ସି	ଯୁକ୍ତ ଦୁଇ	-	-	-	-	-	-
୨୧	ବ୍ରଜମୋହନପୁର	୫୪୮	ଆଶିସ୍ କୁମାର ପଟ୍ଟନାୟକ	୧	ଆଶିସ୍ କୁମାର ପଟ୍ଟନାୟକ	ପୁରୁଷ	୫୨	ଓ ବି ସି	ଗ୍ରାଜୁଏଟ	-	୧.୦୦୦	୦.୩୪୦	୦.୦୭୮	୭.୮୦	୨୨.୯୪
				୨	ଅମିତ	ପୁରୁଷ	୨୨	ଓ ବି ସି	ଗ୍ରାଜୁଏଟ	-	-	-	-	-	-
				୩	ପ୍ରମିତ୍	ପୁରୁଷ	୨୦	ଓ ବି ସି	ଗ୍ରାଜୁଏଟ	-	-	-	-	-	-
୨୨	ବ୍ରଜମୋହନପୁର	୫୪୮	ପ୍ରାଣକୃଷ୍ଣ ପଟ୍ଟନାୟକ	୧	ପ୍ରାଣକୃଷ୍ଣ ପଟ୍ଟନାୟକ	ପୁରୁଷ	୭୬	ଓ ବି ସି	ଗ୍ରାଜୁଏଟ	-	୨.୦୦୦	୦.୩୪୦	୦.୦୭୭	୩.୮୫	୨୨.୬୫
୨୩	ବ୍ରଜମୋହନପୁର	୬୦୨	ମନମୋହନ ଛୋଟାଚାରୀ	୧	ମନମୋହନ ଛୋଟାଚାରୀ	ପୁରୁଷ	୬୩	ଓ ବି ସି	ଯୁକ୍ତ ଦୁଇ	-	୩.୦୦୦	୦.୩୫୩	୦.୦୫୩	୧.୭୭	୧୫.୦୧
				୨	ଦିବ୍ୟରଞ୍ଜନ	ପୁରୁଷ	୨୫	ଓ ବି ସି	ଗ୍ରାଜୁଏଟ	-	-	-	-	-	-
୨୪	ବ୍ରଜମୋହନପୁର	୬୦୨	ଭଗବାନ୍ ଛୋଟାଚାରୀ	୧	ଭଗବାନ୍ ଛୋଟାଚାରୀ	ପୁରୁଷ	୬୦	ଓ ବି ସି	ଯୁକ୍ତ ଦୁଇ	-	୩.୦୦୦	୦.୩୫୨	୦.୦୫୨	୧.୭୩	୧୫.୬୭
Total											୪୬.୫୦୦	୬.୫୫୦	୧.୨୩୧	୨.୬୫	୧୯.୦୯

ଅନୁସୂଚୀ

ଅନୁସୂଚୀ - ୧ ପ୍ରକଳ୍ପ ଅଞ୍ଚଳରେ ଥିବା ସାଧାରଣ ଭିଡିଭୁମି

Sl. No.	Name of the Village	Name of GP	Name of Block	Name of the Tahasil	Name of District	Road (Internal)			Water Supply (specify type)				Electricity		Cremation Ground		Brick yards	Market area	Cattle market
						Kuccha	Pucca	Semi pucca	Dug Well	Tube Well	PWS	Other (Spec.)	Yes	No	Area	No. of units			
						No. of units	No. of units	No. of units	No. of units	No. of units	No. of units								
(1)	(2)	(3)	(4)	(5)	(6)	(7)	(8)	(9)	(10)	(11)	(12)	(13)	(14)	(15)	(16)	(17)	(18)	(19)	(20)
1.	Brajamohanpur	Brajamohanpur	Khurda	Khurda	Khurda	06	02	07	-	-	1	-	1	-	1	01	-	-	-

Table Contd.....

Sl. No.	Name of the Village	Name of Municipality	Name of Block	Name of the Tahasil	Name of District	Village Industry sites	Community Hall	AWC	Panchayat office	Post Office	Police Stn./ Police posts	Banks			Prayer Hall/ Bhagabat Tungi
												Comm. Banks	Reg. Rural Bank	Credit Co-operative Society	
												No. of units	No. of units	No. of units	
(1)	(2)	(3)	(4)	(5)	(6)	(21)	(22)	(23)	(24)	(25)	(26)	(27)	(28)	(29)	(30)
1.	Brajamohanpur	Brajamohanpur	Khurda	Khurda	Khurda	-	01	01	01	-	-	-	-	-	-

Table Contd.....

Sl. No.	Name of the Village	Name of GP	Name of Block	Name of the Tahasil	Name of District	School /Education Centres			College Gen. Edn.	Health Centres				Veterinary Centres	Fair Price Shops	Co-operative Societies
						Pry. Sch.	Sec.Sc.	High Sch.		PHC/CHC	Sub Centre	ANM Centre	Others)			
						No. of units	No. of units	No. of units		No. of units	No. of units	No. of units	No. of units			
(1)	(2)	(3)	(4)	(5)	(6)	(31)	(32)	(33)	(34)	(35)	(36)	(37)	(38)	(39)	(40)	(41)
1.	Brajamohanpur	Brajamohanpur	Khurda	Khurda	Khurda	01	01	01	-	-	-	-	-	-	01	-

Table Contd.....

ଏନ୍ ସି ଡି ଏସ୍/ ଆର୍ଡିକସ୍/ରାଜୁଆ ଡାଇଭର୍ସନ ଖେୟାର ପାଇଁ ଖୋର୍ଦ୍ଧା ଜିଲ୍ଲାର ଖୋର୍ଦ୍ଧା ଚହସିଲ ଅନ୍ତର୍ଗତ ବ୍ରଜମୋହନପୁର ଗ୍ରାମରୁ ବ୍ୟକ୍ତିଗତ ଜମି
ଅଧିଗ୍ରହଣ ପାଇଁ ସାମାଜିକ ପ୍ରଭାବ ଆକଳନ ଅଧିକାର (ଡି ଓ ଆର ୭୮-୦୦୦୦୪)

Sl. No.	Name of the Village	Name of GP	Name of Block	Name of the Tahasil	Name of District	Shops				Hotels/ lodges/ guest houses	Flour mill	Service Centre	
						Textile Shops	Grocery Shops	Chem. & Phar.	Hardware/ Cement/ Const. Material			Tractor repairs	Cycle/ automobile repairs
						No. of units	No. of units	No. of units	No. of units			No. of units	No. of units
(1)	(2)	(3)	(4)	(5)	(6)	(42)	(43)	(44)	(45)	(46)	(47)	(48)	(49)
1.	Brajamohanpur	Brajamohanpur	Khurda	Khurda	Khurda	-	04	02	-	-	-	-	-

Table Contd.....

Sl. No.	Name of the Village	Name of GP	Name of Block	Name of the Tahasil	Name of District	Service Men									
						Barber	Carpenter	Blackmith	Goldsmith	Tailor	Cobbler	Masons	Potter	Washer man	Any oth.(spec.)
						No. of units	No. of units	No. of units	No. of units	No. of units	No. of units	No. of units	No. of units	No. of units	No. of units
(1)	(2)	(3)	(4)	(5)	(6)	(50)	(51)	(52)	(53)	(54)	(55)	(56)	(57)	(58)	(59)
1	Brajamohanpur	Brajamohanpur	Khurda	Khurda	Khurda	05	30	02	01	04	-	08	-	20	-

ଅନୁସୂଚୀ - ୨ ସାମାଜିକ ଓ ସାଂସ୍କୃତିକ ଭିତ୍ତିଭୂମି ସର୍ବେକ୍ଷଣ

Sl. No.	Name of the Village	Name of GP	Name of Block	Name of the Tahasil	Name of District	Social and Cultural Infrastructure Existing or Not											
						Festive locations		Local trade guilds		Trading spots		Bhajan Mandal		Sports Groups/ associations/clubs		Musical Groups/ associations/clubs	
						Yes(1)/ No(2)	No. of units	Yes(1)/ No(2)	No. of units	Yes(1)/ No(2)	No. of units	Yes(1)/ No(2)	No. of units	Yes(1)/ No(2)	No. of units	Yes(1)/ No(2)	No. of units
(1)	(2)	(3)	(4)	(5)	(6)	(7)	(8)	(9)	(10)	(11)	(12)	(13)	(14)	(15)	(16)	(17)	(18)
1.	Brajamohanpur	Brajamohanpur	Khurda	Khurda	Khurda	1	02	-	-	-	-	1	02	1	01	1	01

Table Contd.....

Sl. No.	Name of the Village	Name of GP	Name of Block	Name of the Tahasil	Name of District	Social and Cultural Infrastructure Existing or Not											
						Dance Teams/ associations		Drama groups/ associations/club		Self Help Groups		Yuvak Mandals		Yuvati mandals		Folk art Groups	
						Yes(1)/ No(2)	No. of units	Yes(1)/ No(2)	No. of units	Yes(1)/ No(2)	No. of units	Yes(1)/ No(2)	No. of units	Yes(1)/ No(2)	No. of units	Yes(1)/ No(2)	No. of units
(1)	(2)	(3)	(4)	(5)	(6)	(19)	(20)	(21)	(22)	(23)	(24)	(25)	(26)	(27)	(28)	(29)	(30)
1.	Brajamohanpur	Brajamohanpur	Khurda	Khurda	Khurda	-	-	-	-	1	10	-	-	-	-	-	-

Table Contd.....

Sl. No.	Name of the Village	Name of GP	Name of Block	Name of the Tahasil	Name of District	Social and Cultural Infrastructure Existing or Not									
						Painting groups		Handicrafts associations		Local Bandsets		Credit Co-ops		Co-operative Bodies	
						Yes(1)/ No(2)	No. of units	Yes(1)/ No(2)	No. of units	Yes(1)/ No(2)	No. of units	Yes(1)/ No(2)	No. of units	Yes(1)/ No(2)	No. of units
(1)	(2)	(3)	(4)	(5)	(6)	(31)	(32)	(33)	(34)	(35)	(36)	(37)	(38)	(39)	(40)
1.	Brajamohanpur	Brajamohanpur	Khurda	Khurda	Khurda	-	-	-	-	-	-	-	-	-	-

Table Contd.....

ଏନ୍ ସି ଡି ଏସ୍ ଆର୍ଡିକସ୍/ରାଜୁଆ ଡାଇଭର୍ସନ ଖେୟାର ପାଇଁ ଖୋର୍ଦ୍ଧା ଜିଲ୍ଲାର ଖୋର୍ଦ୍ଧା ଚହସିଲ ଅନ୍ତର୍ଗତ ବ୍ରଜମୋହନପୁର ଗ୍ରାମର ବ୍ୟକ୍ତିଗତ ଜମି
ଅଧିଗ୍ରହଣ ପାଇଁ ସାମାଜିକ ପ୍ରଭାବ ଆକଳନ ଅଧିକାର (ଡି ଓ ଆର ୭୮-୦୦୦୦୪)

Sl. No.	Name of the Village	Name of GP	Name of Block	Name of the Tahasil	Name of District	Social and Cultural Infrastructure Existing or Not											
						Co-operative Bodies											
						Fishing Co-ops		Craft Co-ops		Milk Producers' Co-ops		Farmers' co-ops		Poultry Prod. co-ops		Labour co-ops	
						Yes(1)/No(2)	No. of units	Yes(1)/No(2)	No. of units	Yes(1)/No(2)	No. of units	Yes(1)/No(2)	No. of units	Yes(1)/No(2)	No. of units	Yes(1)/No(2)	No. of units
(1)	(2)	(3)	(4)	(5)	(6)	(41)	(42)	(43)	(44)	(45)	(46)	(47)	(48)	(49)	(50)	(51)	(52)
1.	Brajamohanpur	Brajamohanpur	Khurda	Khurda	Khurda	-	-	-	-	-	-	-	-	-	-	-	-

Table Contd.....

Sl. No.	Name of the Village	Name of GP	Name of Block	Name of the Tahasil	Name of District	Social and Cultural Infrastructure Existing or Not									
						Moneylenders		Local quack doctors		Caste Panchayats/ Committee of Elders		Village Panchayat		Any Other orga.units of soc.or cul.nature (spec.)	
						Yes(1)/No(2)	No. of units	Yes(1)/No(2)	No. of units	Yes(1)/No(2)	No. of units	Yes(1)/No(2)	No. of units	Yes(1)/No(2)	No. of units
(1)	(2)	(3)	(4)	(5)	(6)	(53)	(54)	(55)	(56)	(57)	(58)	(59)	(60)	(61)	(62)
1.	Brajamohanpur	Brajamohanpur	Khurda	Khurda	Khurda	-	-	-	-	-	-	1	01	-	-

Table Contd.....

Sl. No.	Name of the Village	Name of GP	Name of Block	Name of the Tahasil	Name of District	Social and Cultural Infrastructure Existing or Not											
						Forts		Ancient palaces		Canons		Battle fields		Other monuments		Village entrance gates	
						Yes(1)/No(2)	No. of units	Yes(1)/No(2)	No. of units	Yes(1)/No(2)	No. of units	Yes(1)/No(2)	No. of units	Yes(1)/No(2)	No. of units	Yes(1)/No(2)	No. of units
(1)	(2)	(3)	(4)	(5)	(6)	(63)	(64)	(65)	(66)	(67)	(68)	(69)	(70)	(71)	(72)	(73)	(74)
1.	Brajamohanpur	Brajamohanpur	Khurda	Khurda	Khurda	-	-	-	-	-	-	-	-	-	-	-	-

Table Contd.....

ଏନ୍ ସି ଡି ଏସ୍/ ଆର୍ଡିଏସ୍/ରାଜୁଆ ଡାଇଭର୍ସନ ଖେୟାର ପାଇଁ ଖୋର୍ଦ୍ଧା ଜିଲ୍ଲାର ଖୋର୍ଦ୍ଧା ଚହସିଲ ଅନ୍ତର୍ଗତ ବ୍ରଜମୋହନପୁର ଗ୍ରାମର ବ୍ୟକ୍ତିଗତ ଜମି
ଅଧିଗ୍ରହଣ ପାଇଁ ସାମାଜିକ ପ୍ରଭାବ ଆକଳନ ଅଧିକାର (ଡି ଓ ଆର ୭୮-୦୦୦୦୪)

Sl. No.	Name of the Village	Name of GP	Name of Block	Name of the Tahasil	Name of District	Social and Cultural Infrastructure Existing or Not											
						Boundary stones		Akhadas		Archaeological sites		Monasteries		Maths		Mathadhipatis	
						Yes(1)/No(2)	No. of units	Yes(1)/No(2)	No. of units	Yes(1)/No(2)	No. of units	Yes(1)/No(2)	No. of units	Yes(1)/No(2)	No. of units	Yes(1)/No(2)	No. of units
(1)	(2)	(3)	(4)	(5)	(6)	(75)	(76)	(77)	(78)	(79)	(80)	(81)	(82)	(83)	(84)	(85)	(86)
1.	Brajamohanpur	Brajamohanpur	Khurda	Khurda	Khurda	-	-	-	-	-	-	-	-	-	-	-	-

Table Contd.....

Sl. No.	Name of the Village	Name of Municipality	Name of Block	Name of the Tahasil	Name of District	Social and Cultural Infrastructure Existing or Not											
						Chawdy		Dharamshala		Musafir khanas		Caravan series		Jatra grounds		Holy Groves	
						Yes(1)/No(2)	No. of units	Yes(1)/No(2)	No. of units	Yes(1)/No(2)	No. of units	Yes(1)/No(2)	No. of units	Yes(1)/No(2)	No. of units	Yes(1)/No(2)	No. of units
(1)	(2)	(3)	(4)	(5)	(6)	(87)	(88)	(89)	(90)	(91)	(92)	(93)	(94)	(95)	(96)	(97)	(98)
1.	Brajamohanpur	Brajamohanpur	Khurda	Khurda	Khurda	-	-	-	-	-	-	-	-	-	-	-	-

Table Contd.....

Sl. No.	Name of the Village	Name of GP	Name of Block	Name of the Tahasil	Name of District	Social and Cultural Infrastructure Existing or Not															
						Holy springs		Samadhis		Dargahs		Caves		Birth places of religious leaders /saints		Inscriptions		Memorial stones		Mahasati stones	
						Yes(1)/No(2)	No. of units	Yes(1)/No(2)	No. of units	Yes(1)/No(2)	No. of units	Yes(1)/No(2)	No. of units	Yes(1)/No(2)	No. of units	Yes(1)/No(2)	No. of units	Yes(1)/No(2)	No. of units	Yes(1)/No(2)	No. of units
(1)	(2)	(3)	(4)	(5)	(6)	(99)	(100)	(101)	(102)	(103)	(104)	(105)	(106)	(107)	(108)	(109)	(110)	(111)	(112)	(113)	(114)
1.	Brajamohanpur	Brajamohanpur	Khurda	Khurda	Khurda	-	-	-	-	-	-	-	-	-	-	-	-	-	-	-	-

Table Contd.....

Sl. No.	Name of the Village	Name of GP	Name of Block	Name of the Tahasil	Name of District	Social and Cultural Infrastructure Existing or Not																	
						Temples		Idgahs		Masjids		Churches		Gurudwaras		Jain Basadis		Buddist stupas		Other religious monuments		Others (Specify)	
						Yes(1)/No(2)	No. of units	Yes(1)/No(2)	No. of units	Yes(1)/No(2)	No. of units	Yes(1)/No(2)	No. of units	Yes(1)/No(2)	No. of units	Yes(1)/No(2)	No. of units	Yes(1)/No(2)	No. of units	Yes(1)/No(2)	No. of units	Yes(1)/No(2)	No. of units
(1)	(2)	(3)	(4)	(5)	(6)	(115)	(116)	(117)	(118)	(119)	(120)	(121)	(122)	(123)	(124)	(125)	(126)	(127)	(128)	(129)	(130)	(131)	(132)
1.	Brajamohanpur	Brajamohanpur	Khurda	Khurda	Khurda	1	03	-	-	-	-	-	-	-	-	-	-	-	-	-	-	-	-

ଏନ୍ ସି ଡି ଏସ୍/ ଆର୍ଡିକସ/ରାଜୁଆ ଡାଇଭର୍ସନ ସେୟାର ପାଇଁ ଖୋର୍ଦ୍ଧା ଜିଲ୍ଲାର ଖୋର୍ଦ୍ଧା
ତହସିଲ ଅନ୍ତର୍ଗତ ବ୍ରଜମୋହନପୁର ଗ୍ରାମରୁ ବ୍ୟକ୍ତିଗତ ଜମି ଅଧିଗ୍ରହଣ ପାଇଁ ସାମାଜିକ ପ୍ରଭାବ ଆକଳନ ଅଧିକାର (ଟି ଓ ଆର ୭୮-୦୦୦୦୪)

ଅନୁସୂଚୀ -୩ ବ୍ରଜମୋହନପୁର ଗ୍ରାମରେ କେନ୍ଦ୍ରୀଭୂତ ଦଳଗତ ଆଲୋଚନା ଓ ସର୍ବେକ୍ଷଣ ର କେତେକ ଫୋଟୋଗ୍ରାଫ



ଏନ୍ ସି ଡି ଏସ୍ ଆର୍ଡିକସ/ରାଜୁଆ ଡାଇଭର୍ସନ ସେୟାର ପାଇଁ ଖୋର୍ଦ୍ଧା ଜିଲ୍ଲାର ଖୋର୍ଦ୍ଧା
ଚହସିଲ ଅନ୍ତର୍ଗତ ବ୍ରଜମୋହନପୁର ଗ୍ରାମରୁ ବ୍ୟକ୍ତିଗତ ଜମି ଅଧିଗ୍ରହଣ ପାଇଁ ସାମାଜିକ ପ୍ରଭାବ ଆକଳନ ଅଧିକାର (ଡି ଓ ଆର ୭୮-୦୦୦୦୪)

ଜନଶୁଣାଣି ସଭା ଚିଠି



OFFICE OF THE COLLECTOR & DISTRICT MAGISTRATE, KHORDHA
(Land Acquisition Section)

Letter No. 222 LA/KHD/26 Date. 06 / 02 / 2026

To

The Sarapanch, Brajamohanpur G.P
The Sub-Collector, Khordha
The Superintending Engineer, Khordha Irrigation Division, Khordha
The Tahasildar, Khordha

Sub:- Organisation of Public Hearing for acquisition of private land in Mouza- Brajamohanpur
for the project "Construction of Brajamohanpur Sub-Minor-II of Rajua Diversion Weir"

Sir,

With reference to the above noted subject, I am to say that an area of Ac 1.2310
dec of private land is to be acquired in Mouza- Brajamohanpur for the project "C
onstruction of Brajamohanpur Sub-Minor-II of Rajua Diversion Weir". As per section-5 of
RFCTLAR&R Act-2013 read with Rule 14 of ORFCTLAR & R Rules-2016, a Public
Hearing is scheduled to be held on **18.02.2026 (Wednesday) at 11 A.M at 'Kalyan
Mandap' near Brajamohanpur G.P Office, At/Po- Brajamohanpur** in order to finalize
the draft SIA study report. In this regard, a public notice has been enclosed here with to be
published on the office Notice Board for information of the general public.

You are, therefore, requested to make it convenient to attend the above public
hearing as per the scheduled programme.


Encl: As above

Yours faithfully,


Land Acquisition Officer,
Collectorate, Khordha

Memo No. 223 LA/KHD/26 Date. 06 / 02 / 2026


Copy submitted to the Coordinator, State SIA Unit (Nabakrushna Choudhury Centre
for Development Studies), Bhubaneswar-751013/ The Director, ARDCOS, 115,
Basundhara Apartment, Bhubaneswar-751010 for information & Necessary action.


Land Acquisition Officer,
Collectorate, Khordha

ଏନ୍ ସି ଡି ଏସ୍/ ଆର୍ଡିକସ/ରାଜୁଆ ଡାଇଭର୍ସନ ସେୟାର ପାଇଁ ଖୋର୍ଦ୍ଧା ଜିଲ୍ଲାର ଖୋର୍ଦ୍ଧା
ଡିସ୍ଟ୍ରିକ୍ଟ ଅଫିସର କ୍ରମୋହନପୁର ଗ୍ରାମରୁ ବ୍ୟକ୍ତିଗତ ଜମି ଅଧିଗ୍ରହଣ ପାଇଁ ସାମାଜିକ ପ୍ରଭାବ ଆକଳନ ଅଧିକାରୀ (ଡି ଓ ଆର ୭୮-୦୦୦୦୪)

Memo No. 224 LA/KHD/26 Date. 06 / 02 / 2026

Copy submitted to the Collector, Khordha / A.D.M(Revenue), Khordha for kind information.


Land Acquisition Officer,
Collectorate, Khordha

ଏନ୍ ସି ଡି ଏସ୍/ ଆର୍ଡିକସ୍/ରାଜୁଆ ଡାଇଭର୍ସନ ଷ୍ଟେୟାର ପାଇଁ ଖୋର୍ଦ୍ଧା ଜିଲ୍ଲାର ଖୋର୍ଦ୍ଧା
ତହସିଲ ଅନ୍ତର୍ଗତ ବ୍ରଜମୋହନପୁର ଗ୍ରାମରୁ ବ୍ୟକ୍ତିଗତ ଜମି ଅଧିଗ୍ରହଣ ପାଇଁ ସାମାଜିକ ପ୍ରଭାବ ଆକଳନ ଅଧିକାର (ଡି ଓ ଆର ୭୮-୦୦୦୦୪)



ନୋଟିସ ସଂଖ୍ୟା : - ୪୧

ତାରିଖ : - ୦୨.୦୭.୨୦୨୨

ସର୍ବସାଧାରଣ ନୋଟିସ

ଏତଦ୍ୱାରା ସର୍ବସାଧାରଣଙ୍କ ଗୋଚାରରେ ଜଣାଇଦିଆଯାଉଛି କି, ଅଧିକ୍ଷଣ ଯନ୍ତ୍ରୀ, ଖୋର୍ଦ୍ଧା ଜଳସେଚନ ଡିଭିଜନ, ଖୋର୍ଦ୍ଧାଙ୍କ ପ୍ରସ୍ତାବ କ୍ରମେ ଖୋର୍ଦ୍ଧା ଜିଲ୍ଲା ମୌଜା - ବ୍ରଜମୋହନପୁର, ତହସିଲ-ଖୋର୍ଦ୍ଧା ଠାରେ ଡାଇଭର୍ସନ ଷ୍ଟେୟାର ପ୍ରକଳ୍ପ ଅଧୀନରେ "ବ୍ରଜମୋହନପୁର ସର୍ବ-ମାଲ୍ଲନ-୦୨" ନିର୍ମାଣ ନିମନ୍ତେ, ଏକର ୧.୨୩୧୦ ଡି ପରିମିତ ବେସରକାରୀ ଜମି ଅଧିଗ୍ରହଣ କରାଯାଉଅଛି।

ପ୍ରକଳ୍ପ ପ୍ରଭାବିତ ଅଞ୍ଚଳରେ ନିର୍ମାଣ ହେବାକୁ ଥିବା ପ୍ରକଳ୍ପର ଚୁଡ଼ାନ୍ତ ସାମାଜିକ ପ୍ରଭାବ ଆକଳନ ନିମନ୍ତେ ଏକ ଜଣ ଶୁଣାଣି ଆସନ୍ତା ତା ୧୮.୦୭.୨୦୨୨ ରିଖ (ବୁଧବାର) ପୂର୍ବାହ୍ନ ୧୧.୦୦ ଘଟିକା ସମୟରେ ବ୍ରଜମୋହନପୁର ଗ୍ରାମ ପଞ୍ଚାୟତ କାର୍ଯ୍ୟାଳୟ ନିକଟ କଲ୍ୟାଣ ମଣ୍ଡପ, ବ୍ରଜମୋହନପୁର ଠାରେ ଅନୁଷ୍ଠିତ ହେବା କୁ ସ୍ଥିରୀକୃତ କରାଯାଇଅଛି ।

ଏଣୁ ଆପଣମାନେ ବହୁ ସଂଖ୍ୟାରେ ଉକ୍ତ ଜଣଶୁଣାଣି ରେ ଅଂଶ ଗ୍ରହଣ କରି ସୁଚିନ୍ତିତ ମତାମତ ଦେଇପାରିବେ ।

୨୫/୦୭/୨୨
ଭୂ-ଅକଳନ ଅଧିକାରୀ,
ଜିଲ୍ଲାପାଳଙ୍କ କାର୍ଯ୍ୟାଳୟ, ଖୋର୍ଦ୍ଧା

ଜନଶୁଣାଣି ସଭାରେ ଅଂଶ ଗ୍ରହଣ କରିଥିବା ବ୍ୟକ୍ତିଙ୍କ ସ୍ୱାକ୍ଷର

Participants of Public Hearing Meeting for Construction of Rajua Diversion Weir of Khurda District (ToR 78-00004).

Name of GP: Brajamohanpur

Date: 18.02.2026

Sl. No.	Name	Designation	Mobile No.	Signature
(1)	(2)	(3)	(4)	(5)
1.	Ushamaya Prusti Sarpalhy	Deputy Collector - com- dant Acquisition Officer Khurda	8328860657	
2.	Ranjana Kumar Mohanty	Dy. Collector, Ho Sub-Collector, Khurda	9861493867	
3.	Dadma Mumpen Bhusan Sarapanchi Brajamohanpur G.P Khurda	Ganapathi Brajamohanpur	993742388	
4.	Soumendra P. Barik	SDO, Rajua In. Sub-Div	7978671413	
5.	Kalpna Ray	A.E. Section - IV, Rajua Sub-Division	9438505589	
6.	Ashwaga Kumari Behara	A.E. Section - II Rajua In. Sub-Division	8458032801	
7.	Papun Sahoo	JE Rajua In. Sub-Div	6370139644	
8.	Rishab Tripathy	Assistant collector land Acquisition	8763003454	
9.	Debi Prasad Sahoo	Revenue Inspector L.A. section	7504114604	
10.	D. Gopal Reddy	Addl. Tahsildar Khurda	9861339365	
11.	Ramakanta Mishra	Com. ARDCOS BBSR	9438155282	
12.				
13.				
14.				
15.				

ଏନ୍ ବି ଡି ଏସ୍ ଆର୍ଡିକସ/ରାଜୁଆ ଭାଇଭର୍ସନ ସେୟାର ପାଇଁ ଖୋର୍ଦ୍ଧା ଜିଲ୍ଲାର ଖୋର୍ଦ୍ଧା
ତହସିଲ ଅନ୍ତର୍ଗତ ବ୍ରଜମୋହନପୁର ଗ୍ରାମରୁ ବ୍ୟକ୍ତିଗତ ଜମି ଅଧିଗ୍ରହଣ ପାଇଁ ସାମାଜିକ ପ୍ରଭାବ ଆକଳନ ଅଧିକାର (ଡି ଓ ଆର ୭୮-୦୦୦୦୪)

**Participants of Public Hearing Meeting for Construction of Rajua
Diversion Weir of Khurda District (ToR 78-00004).**

Name of GP: Brajamohanpur

Date: 18.02.2026

Sl. No.	Name	Name of Village/ Mouza	Signature
(1)	(2)	(3)	(4)
1.	Ashis Kumar Pattnayak	Brajamohanpur	
2.	Manmatha Kumar	A.S.O. Jaleri (STP)	(9937366509)
3.	Sudesh Mahapatra	Brajamohanpur	
4.	ସୁଦେଶ ମହାପାତ୍ର	ବ୍ରଜମୋହନପୁର	
5.	Nalinikanta Sethi	Brajamohanpur	Nalinikanta Sethi
6.	Bisaya Arishal	"	Bisaya Arishal
7.	Dushyant Jusharsingh	"	Dushyant Jusharsingh
8.	Dasarathi Bhusabur	"	Dasarathi Bhusabur
9.	Tofan Senapati	"	Tofan Senapati
10.	Prabina Ku. Biswal	"	Prabina Ku Biswal
11.	Bhagirathi Jusharsingh	"	Bhagirathi Jusharsingh
12.	Nalin: Prabha Sundray	"	ନାଲିନ ପ୍ରଭା ସୁନ୍ଦରାୟ
13.			
14.	Sobha Jusharsingh	"	
15.	Dhiren Arishal	"	Dhiren Arishal
16.			
17.	Manoj Ku. Barabhesian	"	ମନୋଜ କୁମାର ବରାବହେସିଆନ
18.			
19.	Rashmi Samanting	"	
20.	Gajkrusha Samanting	"	

ଏନ୍ ସି ଡି ଏସ୍/ ଆର୍ଡିଏସ୍/ରାଜୁଆ ଡାଇଭର୍ସନ ସେୟାର ପାଇଁ ଖୋର୍ଦ୍ଧା ଜିଲ୍ଲାର ଖୋର୍ଦ୍ଧା
ତହସିଲ ଅନ୍ତର୍ଗତ ବ୍ରଜମୋହନପୁର ଗ୍ରାମରୁ ବ୍ୟକ୍ତିଗତ ଜମି ଅଧିଗ୍ରହଣ ପାଇଁ ସାମାଜିକ ପ୍ରଭାବ ଆକଳନ ଅଧିକାରୀ (ଡି ଓ ଆର ୭୮-୦୦୦୦୪)

**Participants of Public Hearing Meeting for Construction of Rajua
Diversion Weir of Khurda District (ToR 78-00004).**

Name of GP: Brajamohanpur

Date: 18.02.2026

Sl. No.	Name	Name of Village/ Mouza	Signature
(1)	(2)	(3)	(4)
1.	Biren Senapati	1	ବିଜୁନୀ ଯାଦବ
2.	Ram chandra Prasad	1	Ram Chandra Prasad
3.	Sambash Arisher	1	ସାମବାସୀ ଅରୀଷର
4.	Kailash Bahangam	1	କୈଳାଶ ବାହାଙ୍ଗମ
5.			
6.			
7.			
8.			
9.			
10.			
11.			
12.			
13.			
14.			
15.			
16.			
17.			
18.			
19.			



ଏଗ୍ରୀକଲଚରାଲ ଆଣ୍ଡ ରୁରାଲ ଡେଭଲପମେଣ୍ଟ କମସଲଟାଣ୍ଟି ସୋସାଇଟି
(ଆର୍ଡକସ), ଭୁବନେଶ୍ୱର
୧୧୫, ବସୁନ୍ଦରୀ ଆପାର୍ଟମେଣ୍ଟ, ଭୁବନେଶ୍ୱର, ୭୫୧୦୧୦